GOBIERNO DE ESPAÑA | MINISTERIO DE TRANSPORTES Y MOVILIDAD SOSTENIBLE | INSTITUTO GEOGRÁFICO NACIONAL

Red de Infraestructuras Geodésicas

Subdirección General de Astronomía y Geodesia

Reseña Vértice Geodésico

21-jun-2025

Número.....: **30454**
Nombre.....: **Coroa**
Municipios:
Provincias:
Fecha de Construcción.....: 01 de diciembre de 1960
Pilar sin centrado forzado..: 1,20 m **de alto,** 0,30 m **de diámetro.**
Último cuerpo.....: 3,80 m **de alto,** 1,40 m **de ancho.**
Total cuerpos.....: 2 **de** 7,80 m **de alto.**



Coordenadas Geográficas:

Sistema de Ref.:	ED 50	ETRS89
Longitud.....:	- 7° 00' 07,7758"	- 7° 00' 12,97287" ±0.201 m
Latitud.....:	41° 54' 57,5829"	41° 54' 53,37111" ±0.288 m
Alt. Elipsoidal...:		1337,602 m ±0.451 (BP)
Cálculos:	01 de junio de 1984	01 de noviembre de 2009
		Elipse de error al 95% de confianza.

Coordenadas UTM. Huso 29 :

Sistema de Ref.:	ED 50	ETRS89
X.....:	665685,04 m	665560,770 m
Y.....:	4642461,58 m	4642246,695 m
Factor escala....:	0,999937778	0,999937297
Convergencia...:	1° 20' 06"	1° 20' 02"

Altitud sobre el nivel medio del mar: 1280,628 m. (BP)

Situación:

Situado en la cima del cerro La Coroa, a unos 4 Km. de la frontera española.

Acceso:

Portugués.

Horizonte GPS:

Despejado

NO EXISTE CROQUIS

Observaciones:

Informe del estado del Vértice: InfoRG.pdf

CF: Centrado Forzado. CP: Cabeza Pilar. BP: Base Pilar. CN: Clavo Nivelado. CS: Clavo Suelo.
@ anulado, © no pertenece a bloque de compensación, ® recrecido, reparado o reconstruido.

GOBIERNO DE ESPAÑA
MINISTERIO DE TRANSPORTES, MOVILIDAD Y AGENDA URBANA

Instituto Geográfico Nacional 1870-2020

Red de Infraestructuras Geodésicas

Subdirección General de Astronomía y Geodesia

Cartografía de situación

21-jun-2025
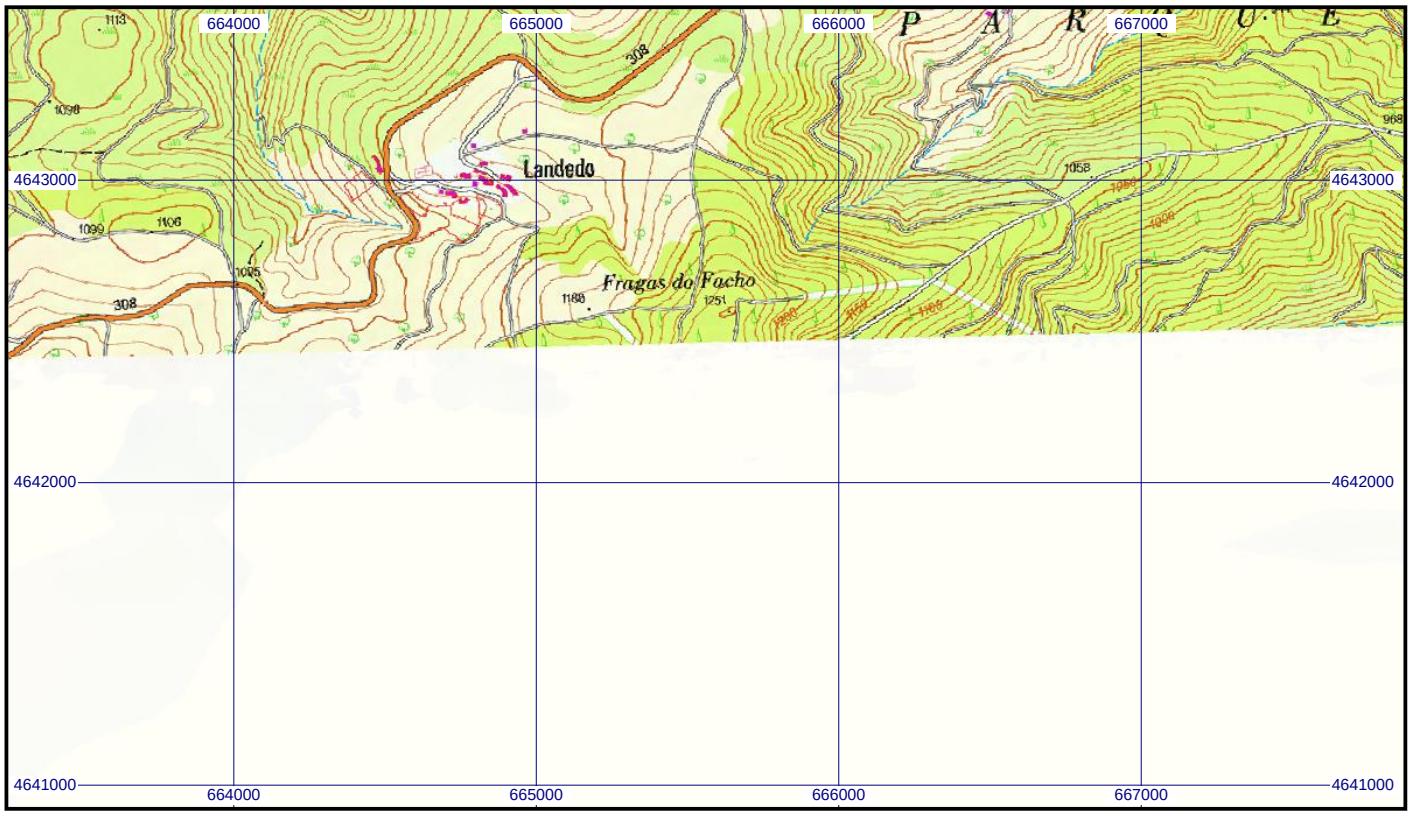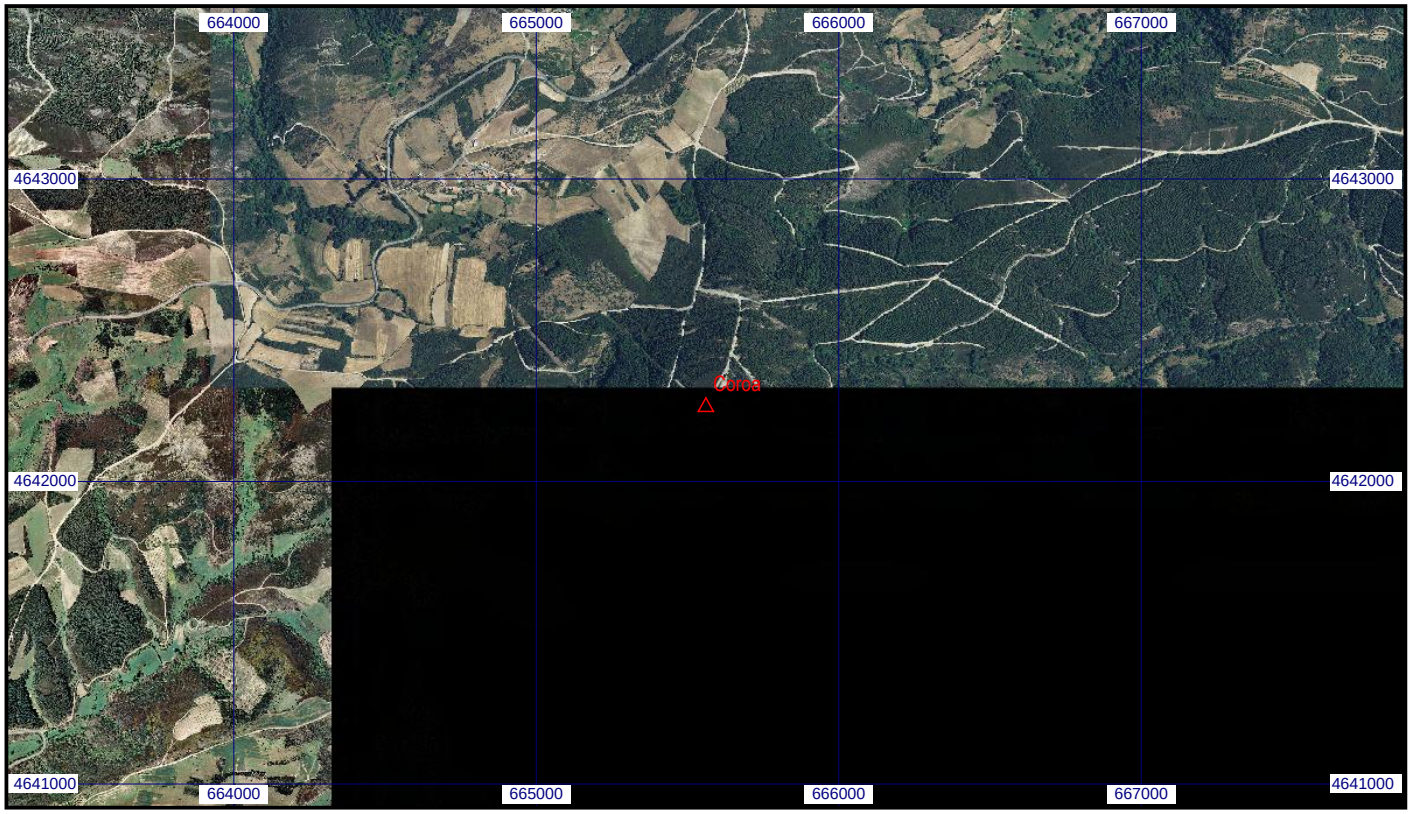
Escala 1:25.000 | **030454 Coroa** | **Coordenadas ETRS89. Huso 29**