GOBIERNO DE ESPAÑA | MINISTERIO DE TRANSPORTES Y MOVILIDAD SOSTENIBLE | INSTITUTO GEOGRÁFICO NACIONAL

Red de Infraestructuras Geodésicas

Subdirección General de Astronomía y Geodesia

Reseña Vértice Geodésico

21-jun-2025

Número.....: **29584**
Nombre.....: **Gall de Camós**
Municipios: Camós
Provincias: Girona
Fecha de Construcción.....: 01 de septiembre de 1984
Pilar sin centrado forzado..: 1,20 m **de alto,** 0,30 m **de diámetro.**
Último cuerpo.....: 0,60 m **de alto,** 1,00 m **de ancho.**
Total cuerpos.....: 1 **de** 0,60 m **de alto.**

Coordenadas Geográficas:

Sistema de Ref.:	**ED 50**	**ETRS89**
Longitud.....:	2° 45' 00,8696"	2° 44' 56,79978" ±0.015 m
Latitud.....:	42° 04' 58,0649"	42° 04' 54,09735" ±0.019 m
Alt. Elipsoidal...:		543,742 m ±0.032 (BP)
Cálculos:	01 de mayo de 1989	01 de noviembre de 2009
		Elipse de error al 95% de confianza.

Coordenadas UTM. Huso 31 :

Sistema de Ref.:	**ED 50**	**ETRS89**
X.....:	479341,48 m	479248,565 m
Y.....:	4659081,85 m	4658877,098 m
Factor escala....:	0,999605251	0,999605299
Convergencia...:	- 0° 10' 03"	- 0° 10' 05"

Altitud sobre el nivel medio del mar: 493,929 m. (BP)

Situación:

Situado en lo alto del cerro Gall de Camós, a unos 50 m. de una casa de campo.

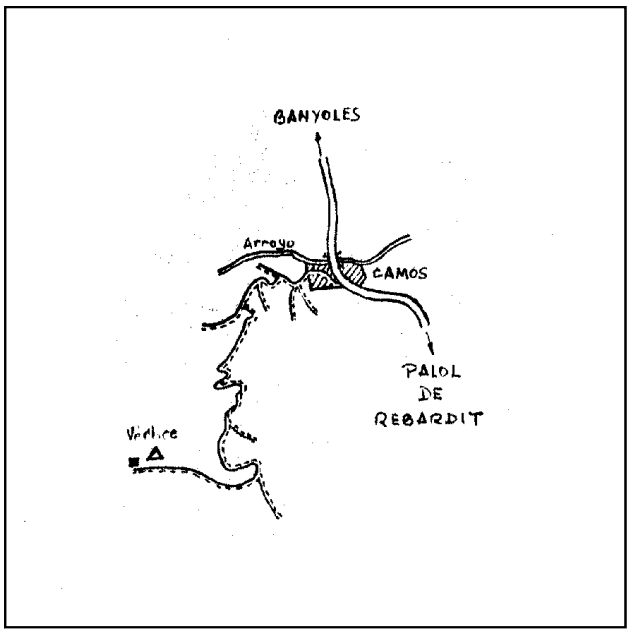

Acceso:

Desde Banyoles (o Bañolas), por la carretera a Palol de Rebardit, a los 2.500 m., dentro ya de Camós, sale a la derecha un camino con indicador de "Campo de Fútbol", por donde se inicia el acceso. A los 600 m. se llega a un punto donde hay tres direcciones, continuando por la de la derecha. Se recorren 100 m. más y se toma a la izquierda, y 300 m. más adelante se toma a la derecha. A los 500 m. de este último cruce se toma a la izquierda y a partir de aquí se toma siempre a la derecha, hasta llegar a la casa. Desde la carretera el recorrido es de 3.900 m.

Observaciones:

Vértice observado con GPS.

Horizonte GPS:

Despejado

Informe del estado del Vértice: InfoRG.pdf

CF: Centrado Forzado. CP: Cabeza Pilar. BP: Base Pilar. CN: Clavo Nivelado. CS: Clavo Suelo.
@ anulado, © no pertenece a bloque de compensación, ® recrecido, reparado o reconstruido.

GOBIERNO DE ESPAÑA
MINISTERIO DE TRANSPORTES, MOVILIDAD Y AGENDA URBANA

Red de Infraestructuras Geodésicas

Subdirección General de Astronomía y Geodesia

Cartografía de situación

21-jun-2025
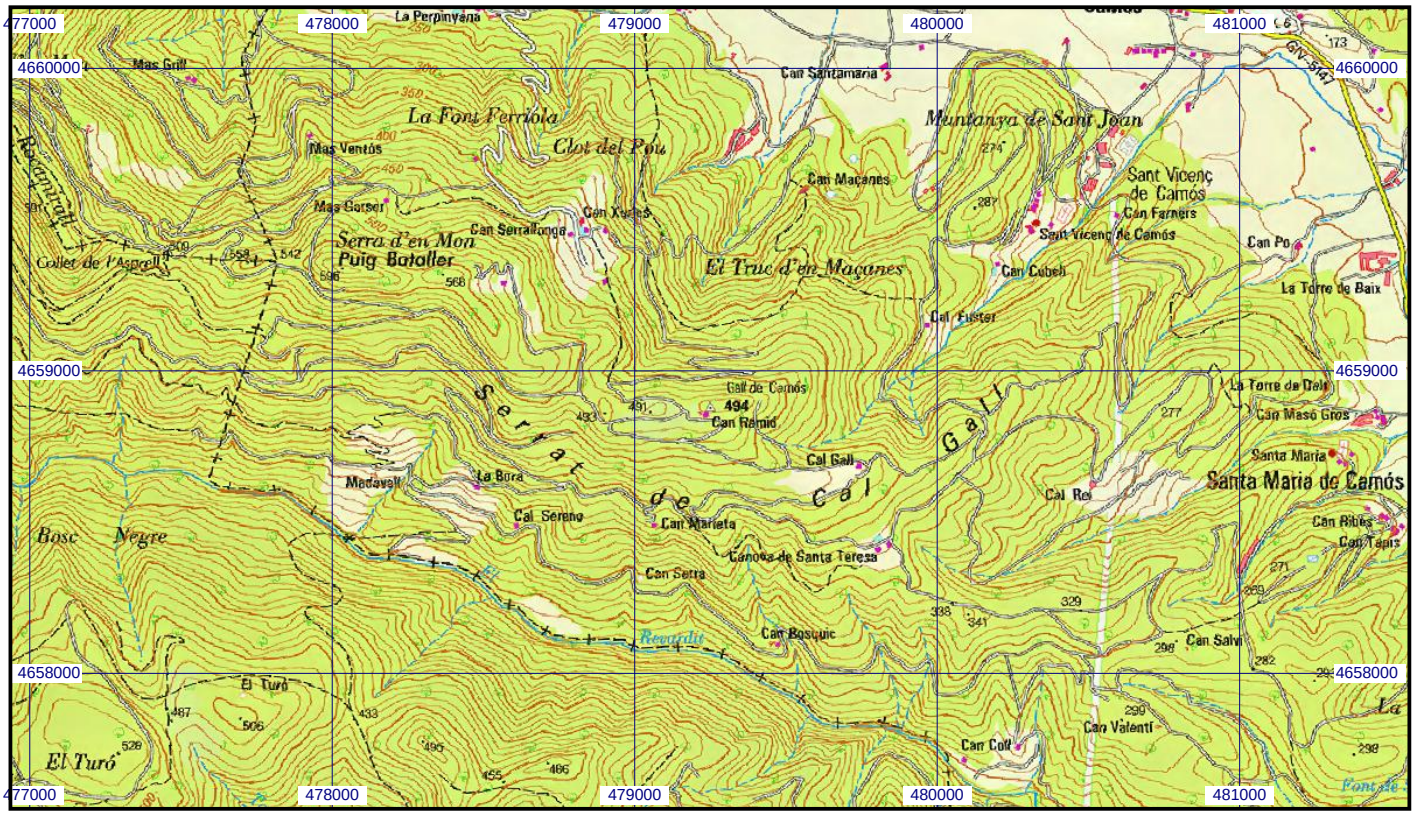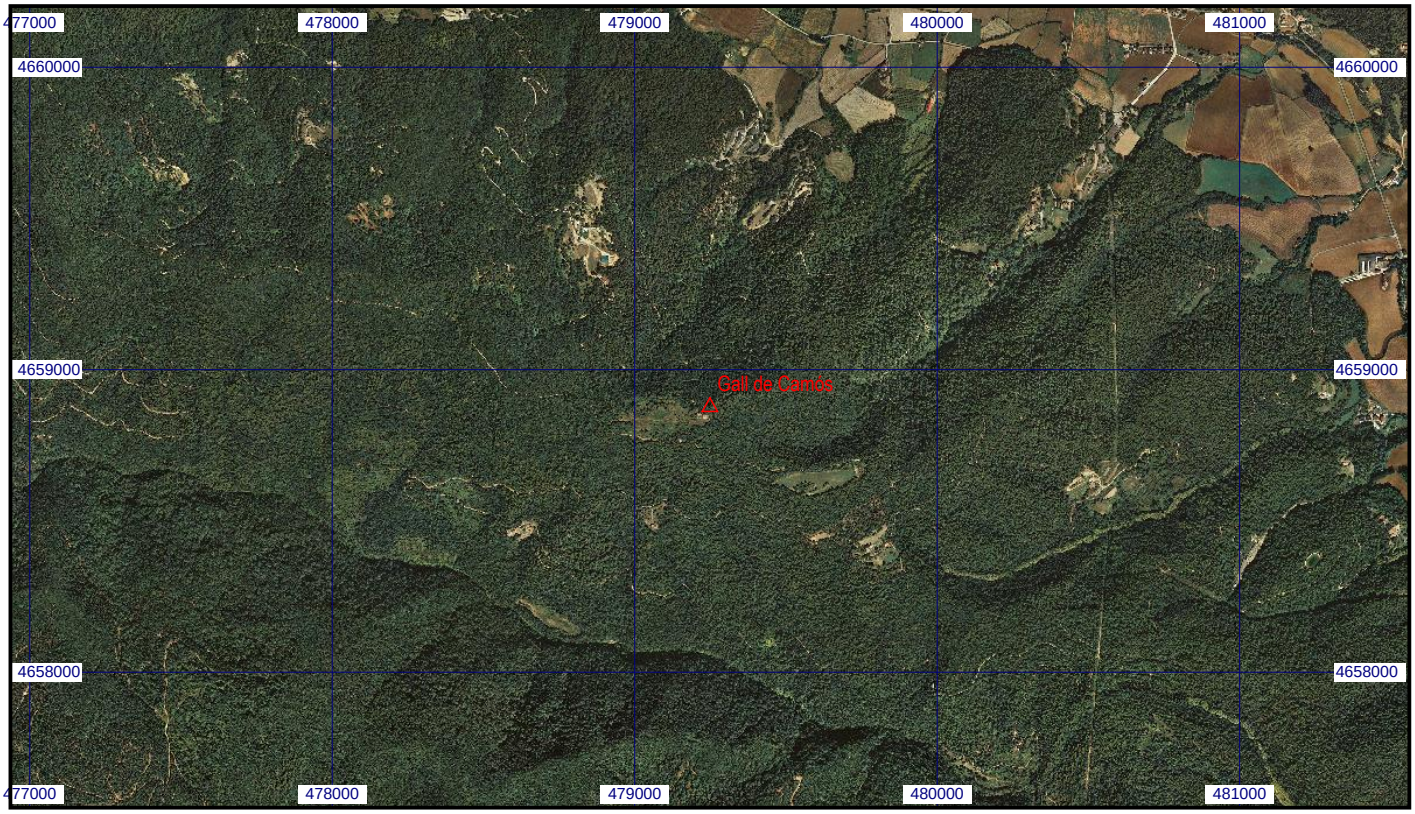
Escala 1:25.000 | **029584 Gall de Camós** | **Coordenadas ETRS89. Huso 31**