Reseña Vértice Geodésico

21-jun-2025

Número.....: **28747**
Nombre.....: **Las Coronas**
Municipios: Adahuesca
Provincias: Huesca
Fecha de Construcción.....: 20 de julio de 1981
Pilar con centrado forzado..: 1,20 m **de alto,** 0,30 m **de diámetro.**
Último cuerpo.....: 2,00 m **de alto,** 1,00 m **de ancho.**
Total cuerpos.....: 1 **de** 2,00 m **de alto.**



Coordenadas Geográficas:

Sistema de Ref.:	ED 50	ETRS89
Longitud.....:	- 0° 01' 47,8331"	- 0° 01' 52,21379"
Latitud.....:	42° 07' 00,2027"	42° 06' 56,18948"
Alt. Elipsoidal...:		699,130 m (CF)
Cálculos:	01 de enero de 1983	28 de noviembre de 2004

Coordenadas UTM. Huso 30 :

Sistema de Ref.:	ED 50	ETRS89
X.....:	745544,61 m	745437,078 m
Y.....:	4667088,84 m	4666878,589 m
Factor escala....:	1,000341878	1,000341285
Convergencia...:	1° 59' 34"	1° 59' 31"

Altitud sobre el nivel medio del mar: 647,500 m. (BP)

Situación:

Situado en la loma Las Coronas, en su extremo S., que es el más alto, próximo a la línea de término entre Adahuesca y Azlor y en terreno de monte bajo.

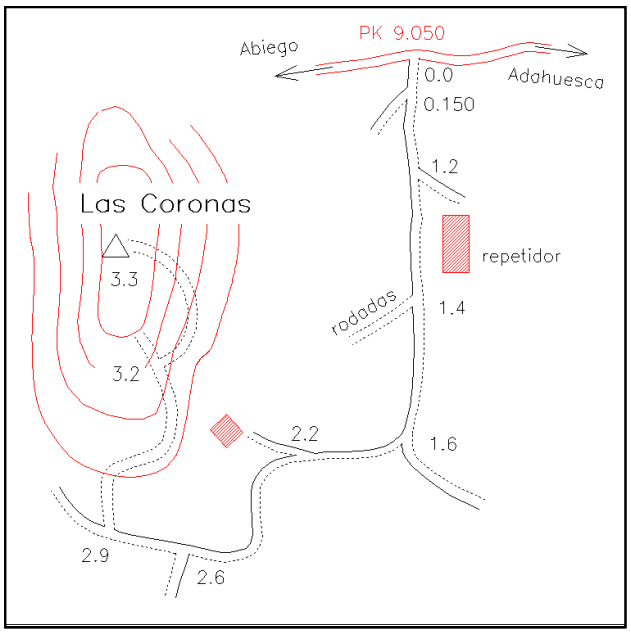

Acceso:

Desde Adahuesca, por la carretera a Abiego hasta el Km. 9, torciendo a la izquierda por un camino que va hacia el S., a los 1.100 m. se deja un camino a la izquierda, luego se pasa junto a un repetidor de Telefónica y a los 1.300 m. se deja otro camino a la derecha, se continúa hasta los 1.500 m., torciendo aquí por otro camino a la derecha, se pasa junto a un establo y el camino va faldeando la loma, que queda a la derecha. Cuando el camino deja de subir y se llevan recorridos 4 Km., se deja el vehículo y a pie, se sube hacia la derecha, llegando a la señal en 5 minutos.

Observaciones:

REGENTE.
Vértice observado con GPS.

Informe del estado del Vértice: InfoRG.pdf

Horizonte GPS:

Despejado

CF: Centrado Forzado. CP: Cabeza Pilar. BP: Base Pilar. CN: Clavo Nivelado. CS: Clavo Suelo.
@ anulado, © no pertenece a bloque de compensación, ® recrecido, reparado o reconstruido.

GOBIERNO DE ESPAÑA
MINISTERIO DE TRANSPORTES, MOVILIDAD Y AGENDA URBANA

Instituto Geográfico Nacional 1870-2020

Red de Infraestructuras Geodésicas

Subdirección General de Astronomía y Geodesia

Cartografía de situación

21-jun-2025
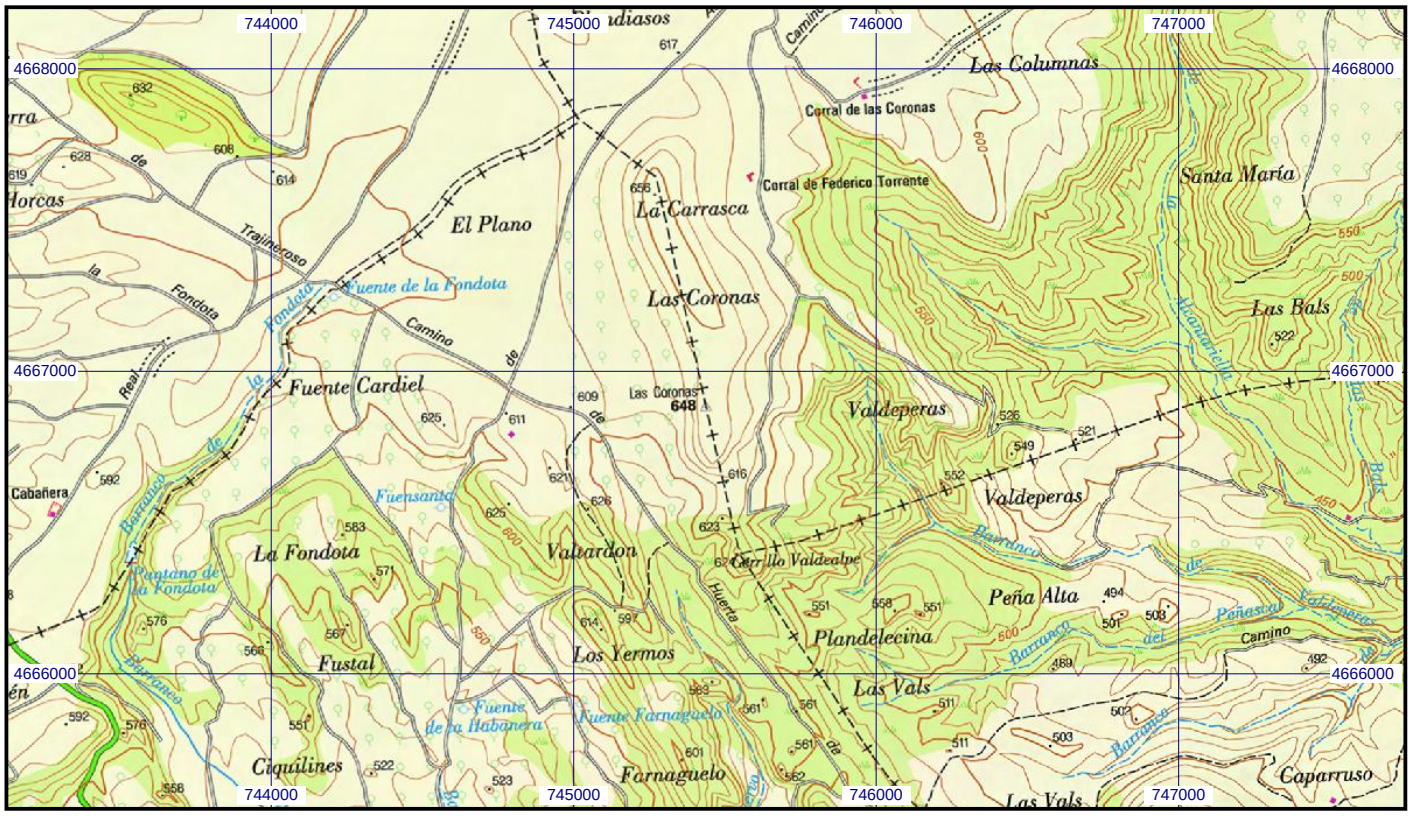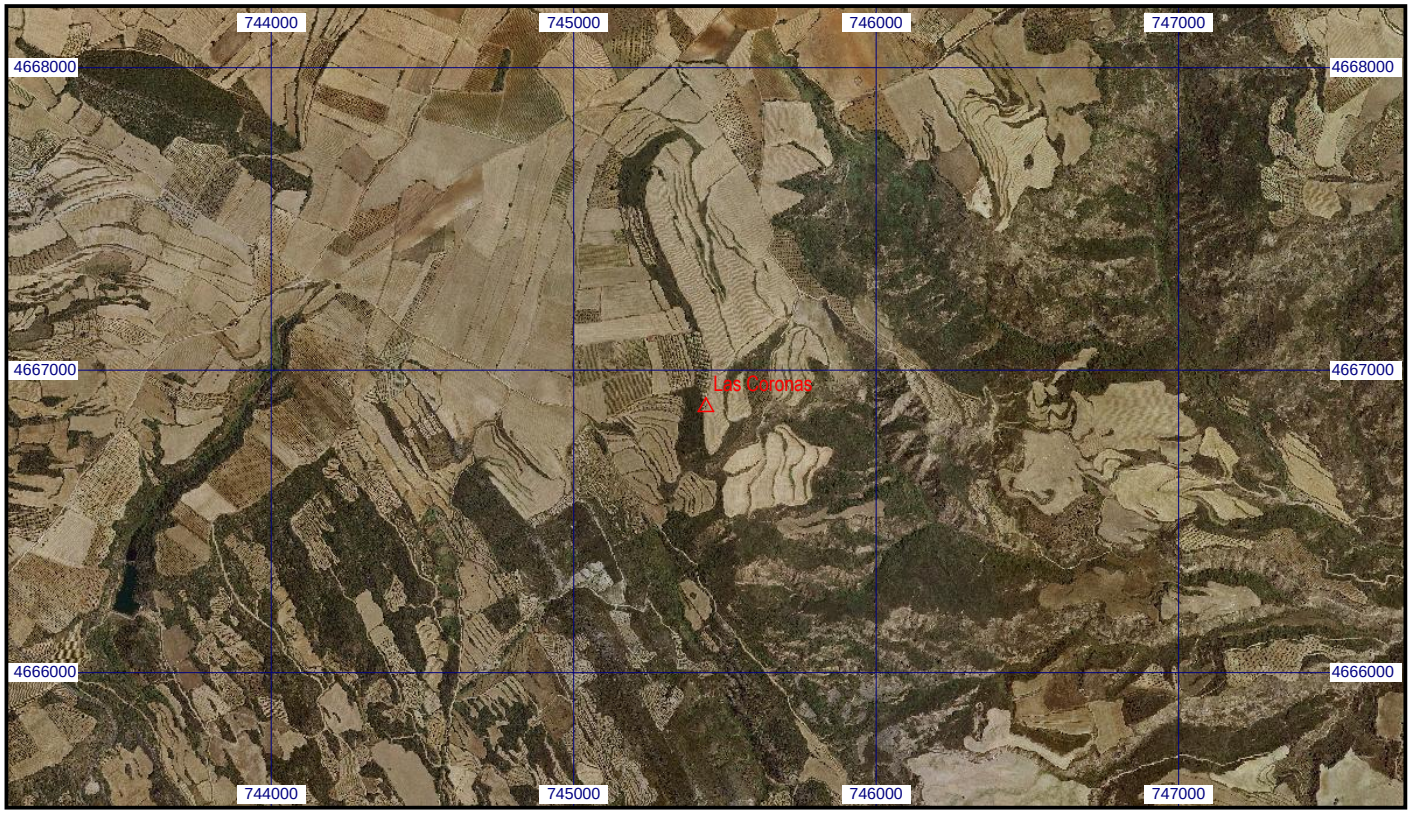
Escala 1:25.000 | **028747 Las Coronas** | **Coordenadas ETRS89. Huso 30**