GOBIERNO DE ESPAÑA | MINISTERIO DE TRANSPORTES Y MOVILIDAD SOSTENIBLE | INSTITUTO GEOGRÁFICO NACIONAL

Red de Infraestructuras Geodésicas

Subdirección General de Astronomía y Geodesia

Reseña Vértice Geodésico

21-jun-2025

Número.....: **28720**
Nombre.....: **Pertusa**
Municipios: Pertusa
Provincias: Huesca
Fecha de Construcción.....: 08 de julio de 1981
Pilar sin centrado forzado..: 1,20 m **de alto,** 0,30 m **de diámetro.**
Último cuerpo.....: 1,00 m **de alto,** 1,00 m **de ancho.**
Total cuerpos.....: 1 **de** 1,00 m **de alto.**



Coordenadas Geográficas:

Sistema de Ref.:	ED 50	ETRS89
Longitud.....:	- 0° 06' 26,4628"	- 0° 06' 30,85051" ±0.106 m
Latitud.....:	42° 00' 05,3372"	42° 00' 01,31053" ±0.106 m
Alt. Elipsoidal...:		482,447 m ±0.094 (BP)
Cálculos:	01 de enero de 1983	01 de noviembre de 2009
		Elipse de error al 95% de confianza.

Coordenadas UTM. Huso 30 :

Sistema de Ref.:	ED 50	ETRS89
X.....:	739578,52 m	739470,820 m
Y.....:	4654071,86 m	4653861,676 m
Factor escala....:	1,000306280	1,000305699
Convergencia...:	1° 56' 12"	1° 56' 08"

Altitud sobre el nivel medio del mar: 432,277 m. (BP)

Situación:

Situado a 1.200 m. al E. del pueblo de Pertusa y a 150 m. de la carretera. La señal está en terreno de erial, pero al borde de un viñedo.

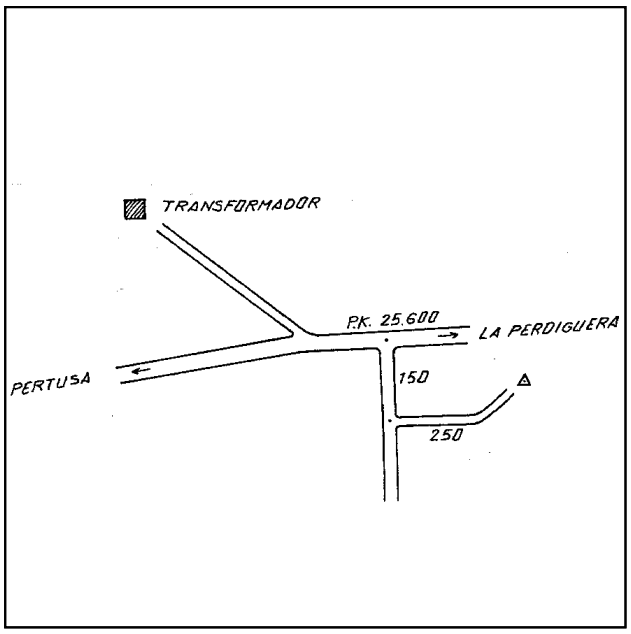

Acceso:

Desde Pertusa, por la carretera a Laperdiguera hasta el Km. 25,600, siguiendo a la derecha por un camino que a los 150 m. se deja y se tuerce a la izquierda; al cabo de 250 m. más se llega a la señal.

Observaciones:

Horizonte GPS:

Despejado

Informe del estado del Vértice: InfoRG.pdf

CF: Centrado Forzado. CP: Cabeza Pilar. BP: Base Pilar. CN: Clavo Nivelado. CS: Clavo Suelo.
@ anulado, © no pertenece a bloque de compensación, ® recrecido, reparado o reconstruido.

GOBIERNO DE ESPAÑA
MINISTERIO DE TRANSPORTES, MOVILIDAD Y AGENDA URBANA

Red de Infraestructuras Geodésicas

Subdirección General de Astronomía y Geodesia

Cartografía de situación

21-jun-2025
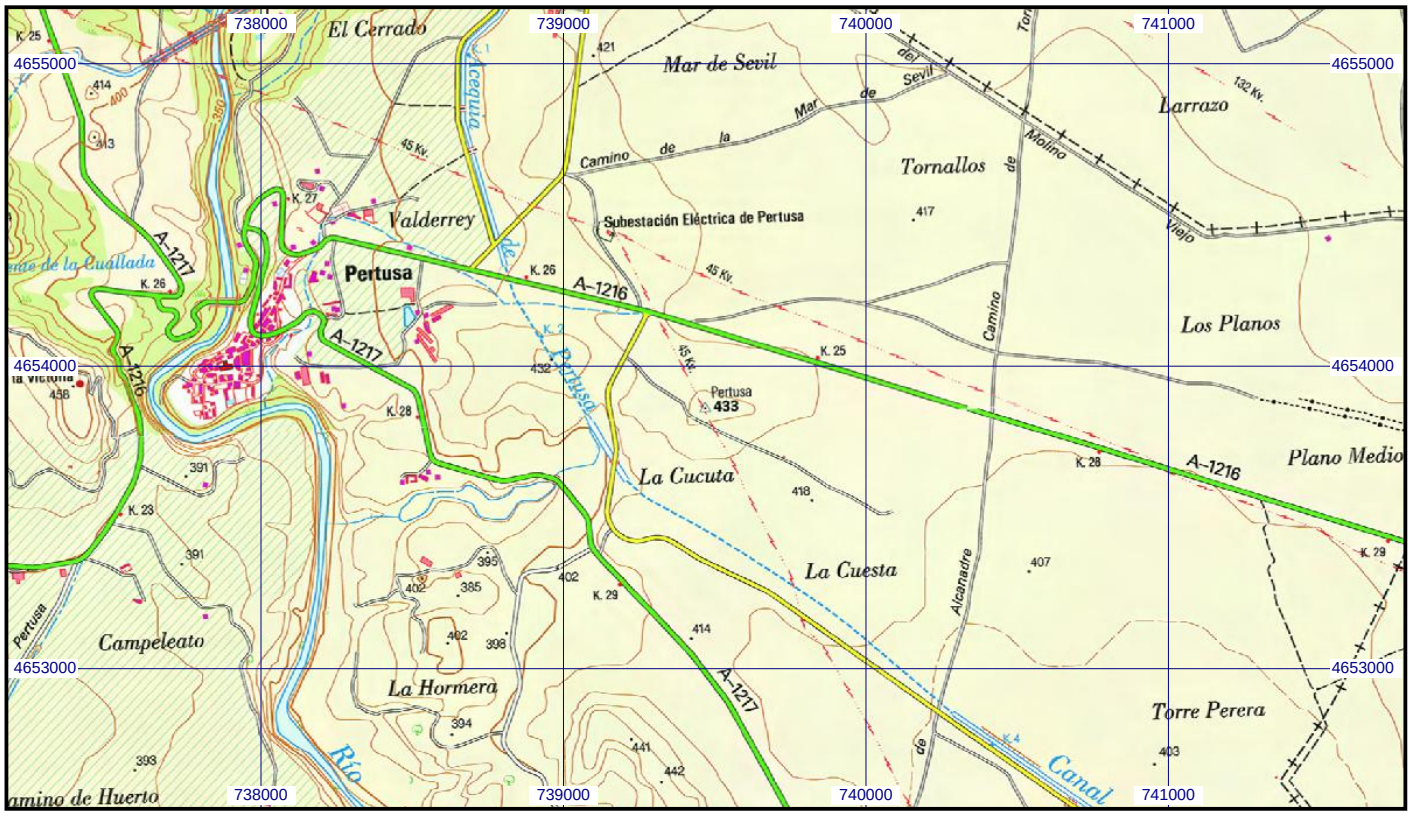
Escala 1:25.000 | **028720 Pertusa** | **Coordenadas ETRS89. Huso 30**