GOBIERNO DE ESPAÑA | MINISTERIO DE TRANSPORTES Y MOVILIDAD SOSTENIBLE | INSTITUTO GEOGRÁFICO NACIONAL

Red de Infraestructuras Geodésicas

Subdirección General de Astronomía y Geodesia

Reseña Vértice Geodésico

21-jun-2025

Número.....: **28684**
Nombre.....: **Anador**
Municipios: Alcalá del Obispo
Provincias: Huesca
Fecha de Construcción.....: 12 de agosto de 1981
Pilar sin centrado forzado..: 1,20 m **de alto,** 0,45 m **de diámetro.**
Último cuerpo.....: 0,20 m **de alto,** 2,20 m **de ancho.**
Total cuerpos.....: 1 **de** 0,20 m **de alto.**



Coordenadas Geográficas:

Sistema de Ref.:	ED 50	ETRS89
Longitud.....:	- 0° 14' 58,5923"	- 0° 15' 02,99758" ±0.099 m
Latitud.....:	42° 04' 50,8638"	42° 04' 46,84341" ±0.092 m
Alt. Elipsoidal...:		624,666 m ±0.08 (BP)
Cálculos:	01 de enero de 1983	01 de noviembre de 2009

Elipse de error al 95% de confianza.

Coordenadas UTM. Huso 30 :

Sistema de Ref.:	ED 50	ETRS89
X.....:	727511,92 m	727404,276 m
Y.....:	4662490,68 m	4662280,592 m
Factor escala....:	1,000236908	1,000236354
Convergencia...:	1° 50' 39"	1° 50' 35"

Altitud sobre el nivel medio del mar: 574,203 m. (BP)

Situación:

Situado en lo más alto del cerro Cabezo de Anador, muy característico, cuya cima es plana y está de erial. Este cerro está a unos 1.700 m. al N.E. del pueblo de Pueyo de Fañanas.

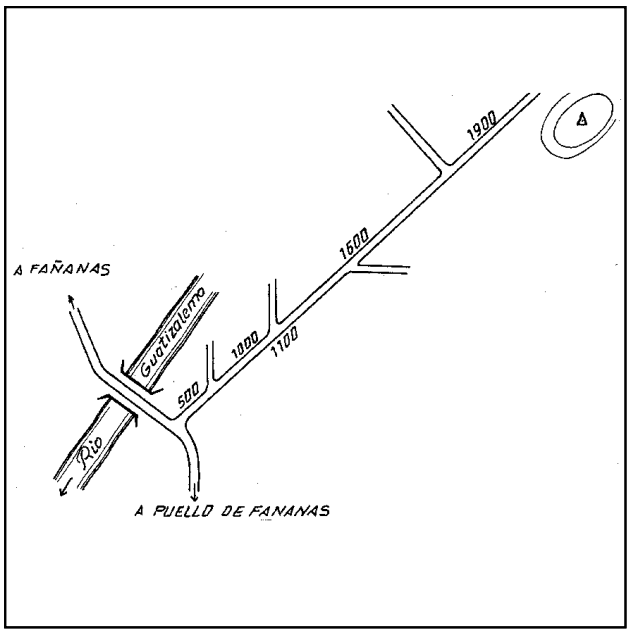

Acceso:

Desde Pueyo de Fañanas, por la carretera a Torres de Montes, a los 200 m. de ésta sale un camino a la izquierda por el que se entra, a los 150 m. se deja un camino a la derecha, a los 500 m. uno a la izquierda y a los 1.200 m. uno a la derecha; desde esta bifurcación se continúa unos 50 m. por el de la izquierda y se deja el vehículo. A pie, hacia la derecha, por un terreno baldío que está entre otros cultivados, se sube a la cima en 10 minutos.

Observaciones:

Informe del estado del Vértice: InfoRG.pdf

Horizonte GPS:

Despejado

CF: Centrado Forzado. CP: Cabeza Pilar. BP: Base Pilar. CN: Clavo Nivelado. CS: Clavo Suelo.
@ anulado, © no pertenece a bloque de compensación, ® recrecido, reparado o reconstruido.

GOBIERNO DE ESPAÑA
MINISTERIO DE TRANSPORTES, MOVILIDAD Y AGENDA URBANA

Instituto Geográfico Nacional 1870-2020

Red de Infraestructuras Geodésicas

Subdirección General de Astronomía y Geodesia

Cartografía de situación

21-jun-2025
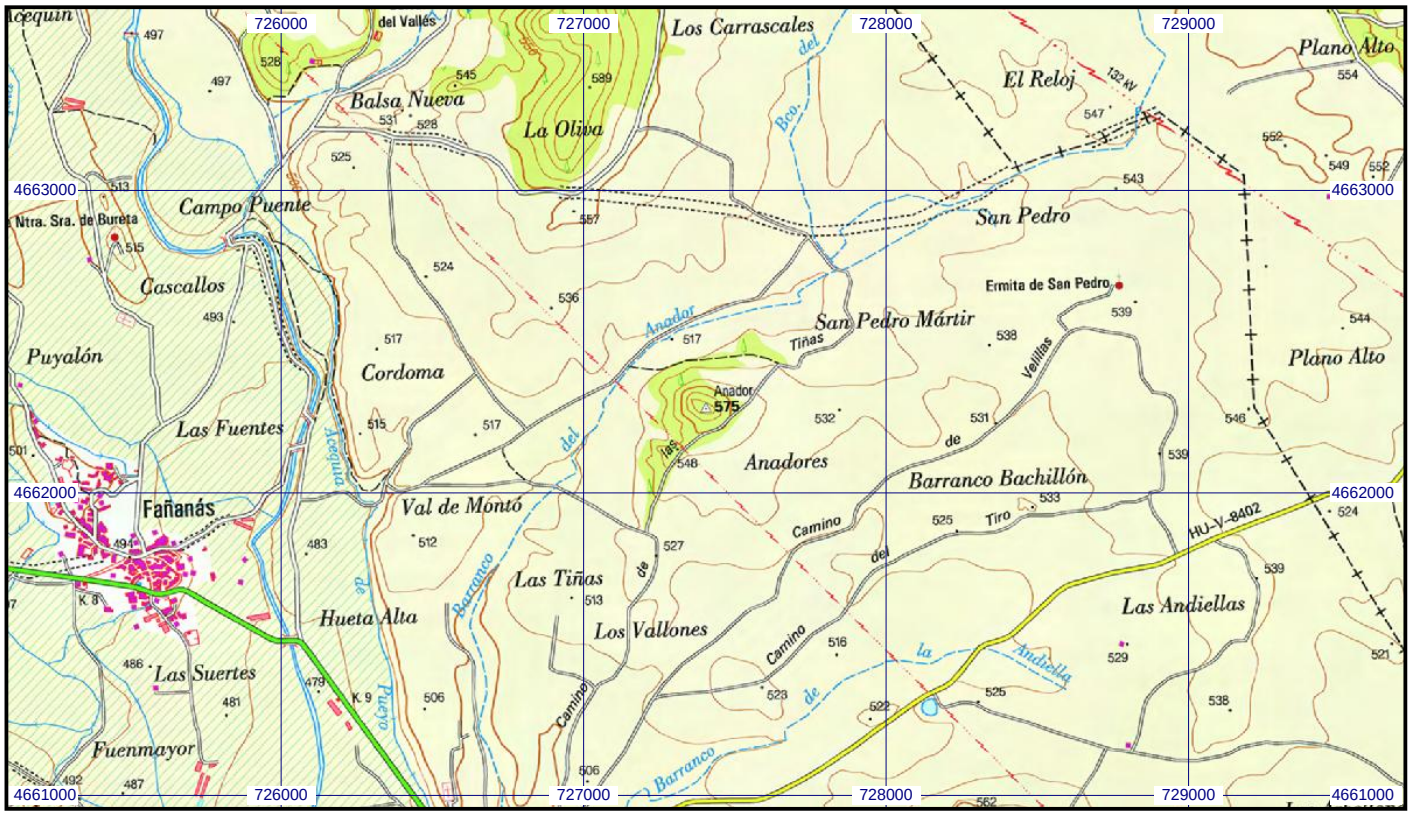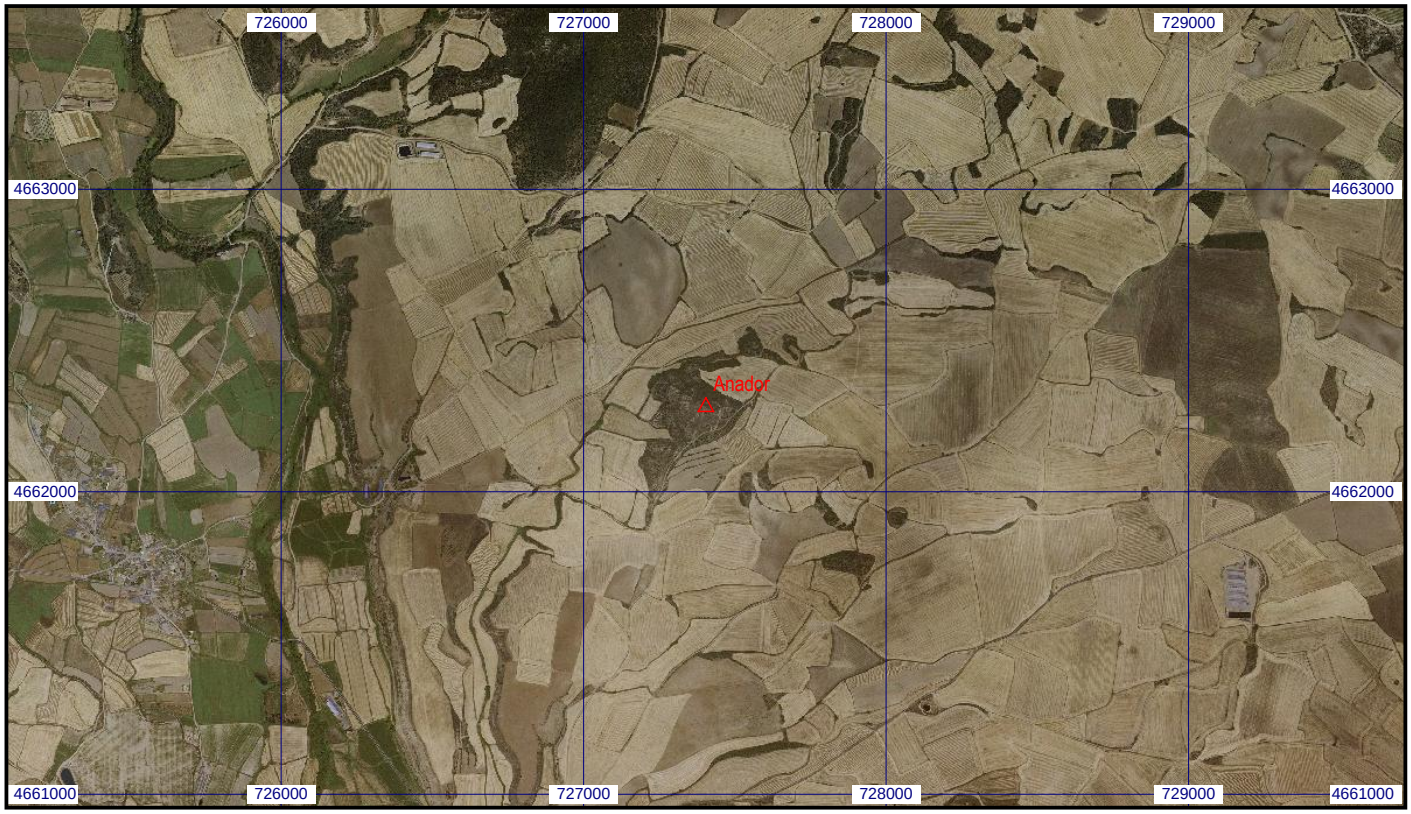
Escala 1:25.000 | **028684 Anador** | **Coordenadas ETRS89. Huso 30**