GOBIERNO DE ESPAÑA | MINISTERIO DE TRANSPORTES Y MOVILIDAD SOSTENIBLE | INSTITUTO GEOGRÁFICO NACIONAL

Red de Infraestructuras Geodésicas

Subdirección General de Astronomía y Geodesia

Reseña Vértice Geodésico

1-abr-2024

Número.....: **27755**
Nombre.....: **Campo Grande**
Municipios: Jaramillo Quemado
Provincias: Burgos
Fecha de Construcción.....: 06 de julio de 1987
Pilar con centrado forzado..: 1,20 m **de alto,** 0,30 m **de diámetro.**
Último cuerpo.....: 1,50 m **de alto,** 1,00 m **de ancho.**
Total cuerpos.....: 1 **de** 1,50 m **de alto.**



Coordenadas Geográficas:

Sistema de Ref.:	ED 50	ETRS89
Longitud.....:	- 3° 20' 24,5051"	- 3° 20' 29,22549"
Latitud.....:	42° 05' 12,7189"	42° 05' 08,65455"
Alt. Elipsoidal...:		1124,531 m (CF)
Cálculos:	03 de marzo de 1994	28 de noviembre de 2004

Coordenadas UTM. Huso 30 :

Sistema de Ref.:	ED 50	ETRS89
X.....:	471867,43 m	471759,771 m
Y.....:	4659559,61 m	4659352,019 m
Factor escala....:	0,999609737	0,999609813
Convergencia...:	- 0° 13' 41"	- 0° 13' 44"

Altitud sobre el nivel medio del mar: 1069,242 m. (BP)

Situación:

Situado en el lugar de Campo Grande, gran extensión llena de cereal, a unos 1.500 m. al E. de Jaramillo Quemado. La señal está al borde de terreno de cereal con erial y pasto.

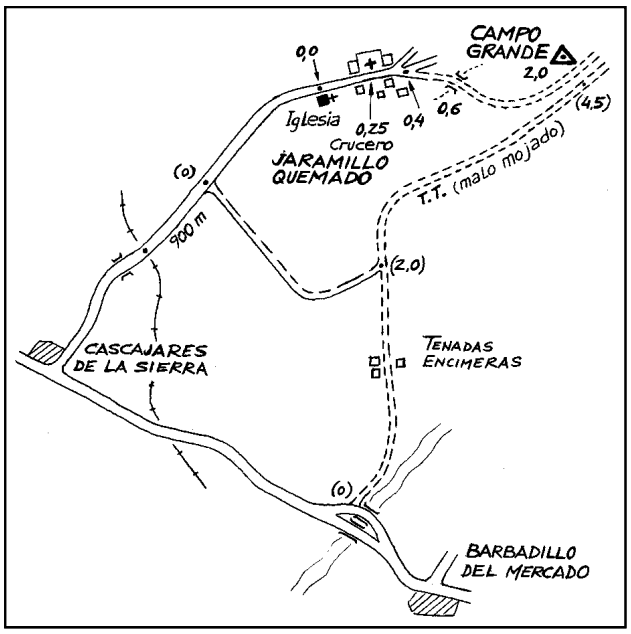

Acceso:

Desde la Iglesia de Jaramillo Quemado, se sigue hacia el pueblo, alos 250 m. se pasa por una plaza con crucero, a los 400 m. se coge un camino poco marcado hacia la dcha., a los 600 m. se pasa un pontón y siguiendo el camino se sube a lo alto de la campa, donde se transforma en carril. Se llega al vértice en 2000 m. El camino está arreglado pero hay cárcavas y roderas en algunas zonas, por lo que es necesario un vehículo T.T. En el croquis figuran 2 itinerarios alternativos, todos difíciles con el suelo mojado.

Observaciones:

REGENTE.
Vértice observado con GPS.

Horizonte GPS:

Despejado

CF: Centrado Forzado. CP: Cabeza Pilar. BP: Base Pilar. CN: Clavo Nivelado. CS: Clavo Suelo.
@ anulado, © no pertenece a bloque de compensación, ® recrecido, reparado o reconstruido.

Informe del estado del Vértice: InfoRG.pdf

GOBIERNO DE ESPAÑA
MINISTERIO DE TRANSPORTES, MOVILIDAD Y AGENDA URBANA

Red de Infraestructuras Geodésicas

Subdirección General de Astronomía y Geodesia

Cartografía de situación

1-abr-2024
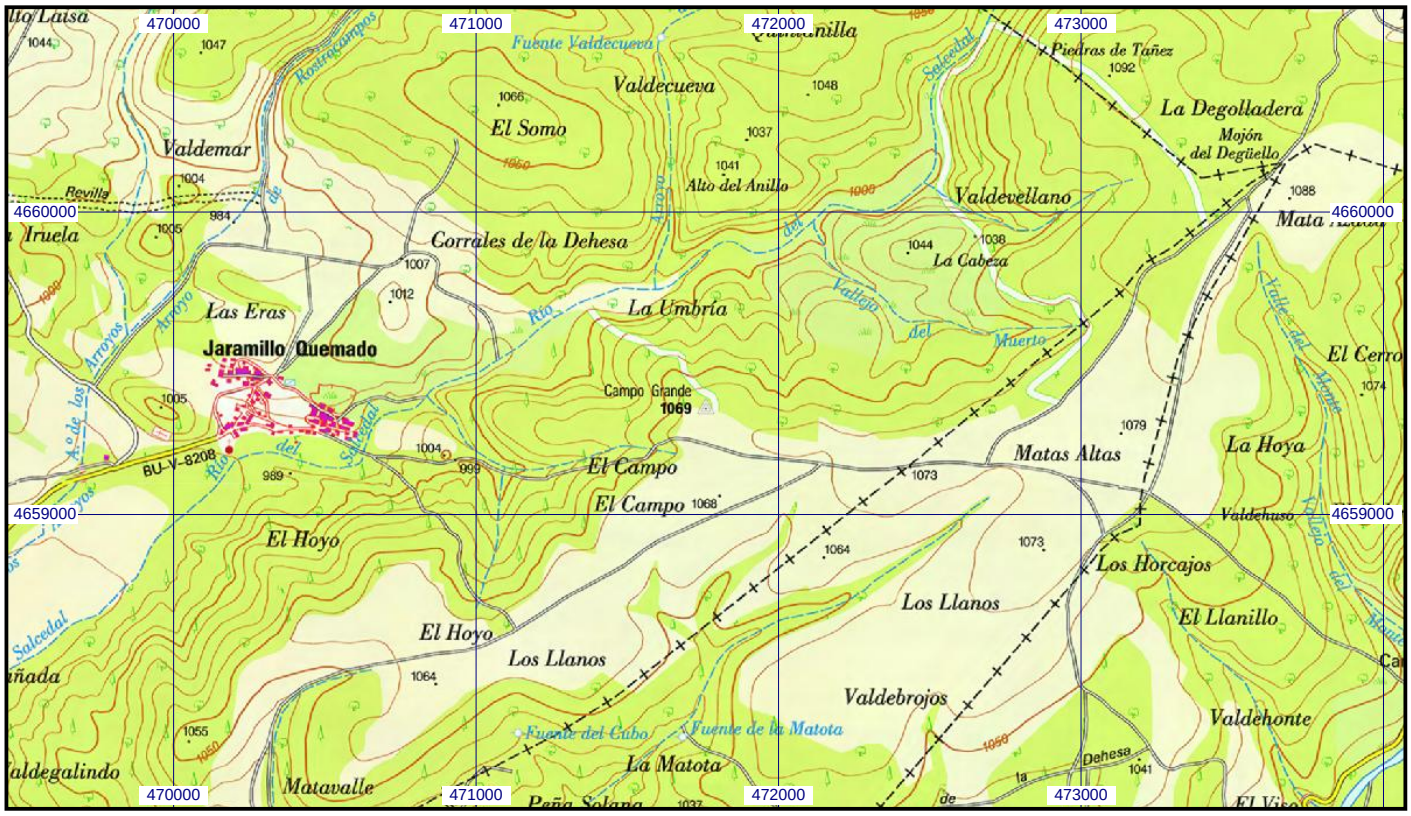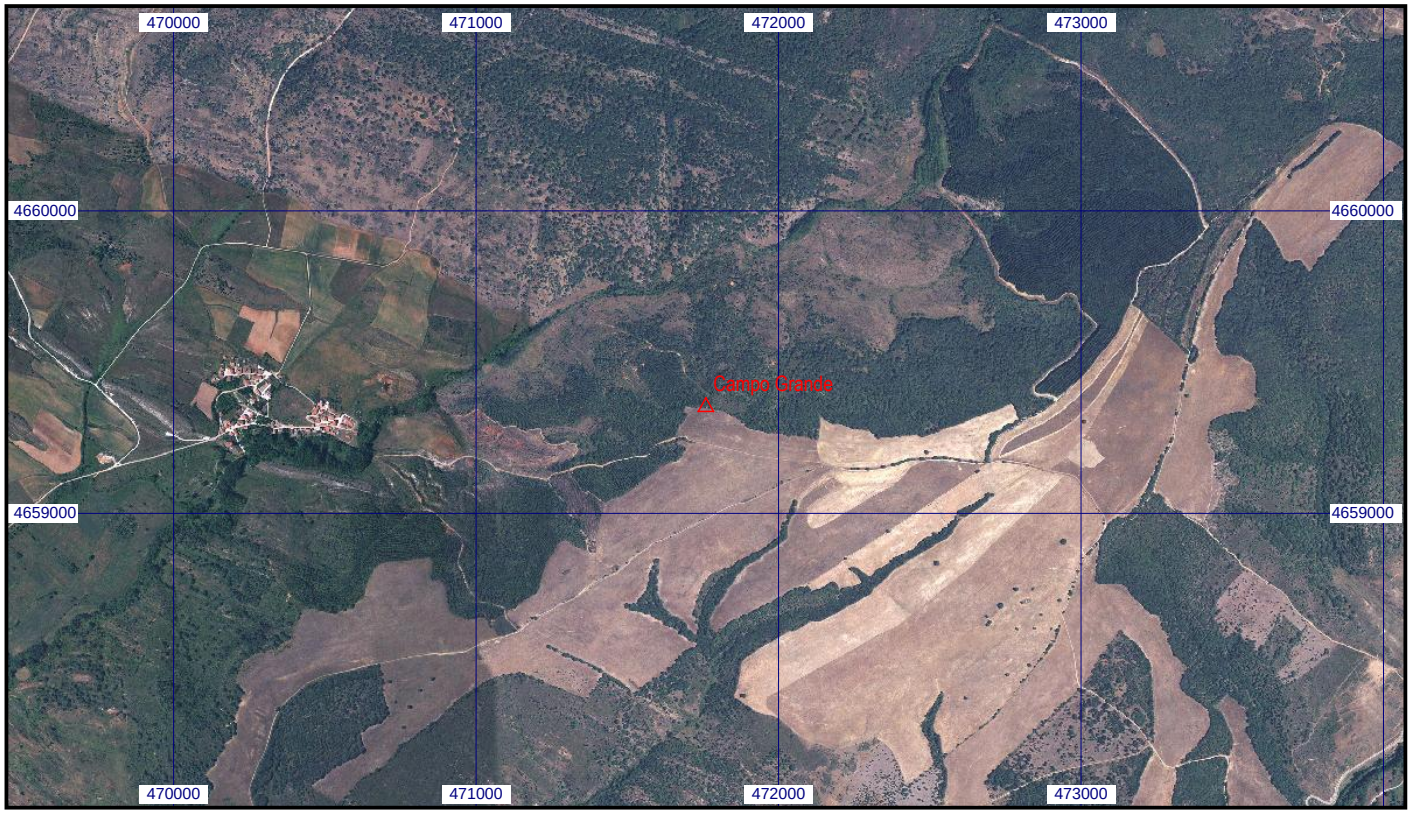
Escala 1:25.000 | **027755 Campo Grande** | **Coordenadas ETRS89. Huso 30**