GOBIERNO DE ESPAÑA | MINISTERIO DE TRANSPORTES Y MOVILIDAD SOSTENIBLE | INSTITUTO GEOGRÁFICO NACIONAL

Red de Infraestructuras Geodésicas

Subdirección General de Astronomía y Geodesia

Reseña Vértice Geodésico

21-jun-2025

Número.....: **27247**
Nombre.....: **Angulo**
Municipios: Villalón de Campos
Provincias: Valladolid
Fecha de Construcción.....: 24 de noviembre de 1988
Pilar sin centrado forzado..: 1,20 m **de alto,** 0,30 m **de diámetro.**
Último cuerpo.....: 4,00 m **de alto,** 1,00 m **de ancho.**
Total cuerpos.....: 1 **de** 4,00 m **de alto.**



Coordenadas Geográficas:

Sistema de Ref.:	ED 50	ETRS89
Longitud.....:	- 5° 01' 14,3191"	- 5° 01' 19,26414" ±0.073 m
Latitud.....:	42° 07' 39,3697"	42° 07' 35,27889" ±0.077 m
Alt. Elipsoidal...:		868,002 m ±0.068 (BP)
Cálculos:	02 de mayo de 1993	01 de noviembre de 2009

Elipse de error al 95% de confianza.

Coordenadas UTM. Huso 30 :

Sistema de Ref.:	ED 50	ETRS89
X.....:	332978,63 m	332869,742 m
Y.....:	4666002,77 m	4665796,385 m
Factor escala....:	0,999943232	0,999943706
Convergencia...:	- 1° 21' 21"	- 1° 21' 24"

Altitud sobre el nivel medio del mar: 813,726 m. (BP)

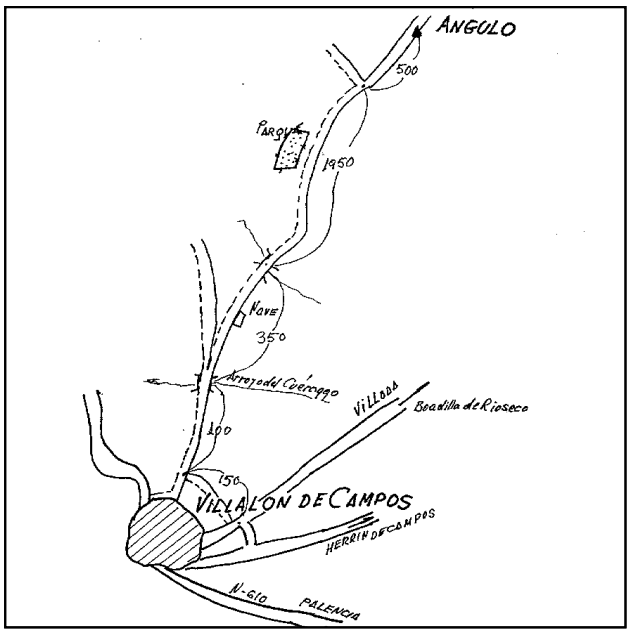

Situación:

En el borde de un camino, 2.500 mts al Norte de Villalón de Campos, al Norte del Arroyo del Cuérnago ó del Pocillo.

Acceso:

Desde Villalón de Campos a la salida del pueblo por la carretera que va a Villada y pegado a las casas, tomamos un camino a la izquierda. A los 1.500 mts. giramos a la derecha hasta llegar a un puente, al cruzarlo, salen dos caminos, tomamos a la derecha y sin dejarlo a 2.800 mts se encuentra la señal al borde del camino.Acceso con todo tipo de vehículo.

Observaciones:

Informe del estado del Vértice: InfoRG.pdf

Horizonte GPS:

Despejado

CF: Centrado Forzado. CP: Cabeza Pilar. BP: Base Pilar. CN: Clavo Nivelado. CS: Clavo Suelo.
@ anulado, © no pertenece a bloque de compensación, ® recrecido, reparado o reconstruido.

Cartografía de situación

21-jun-2025
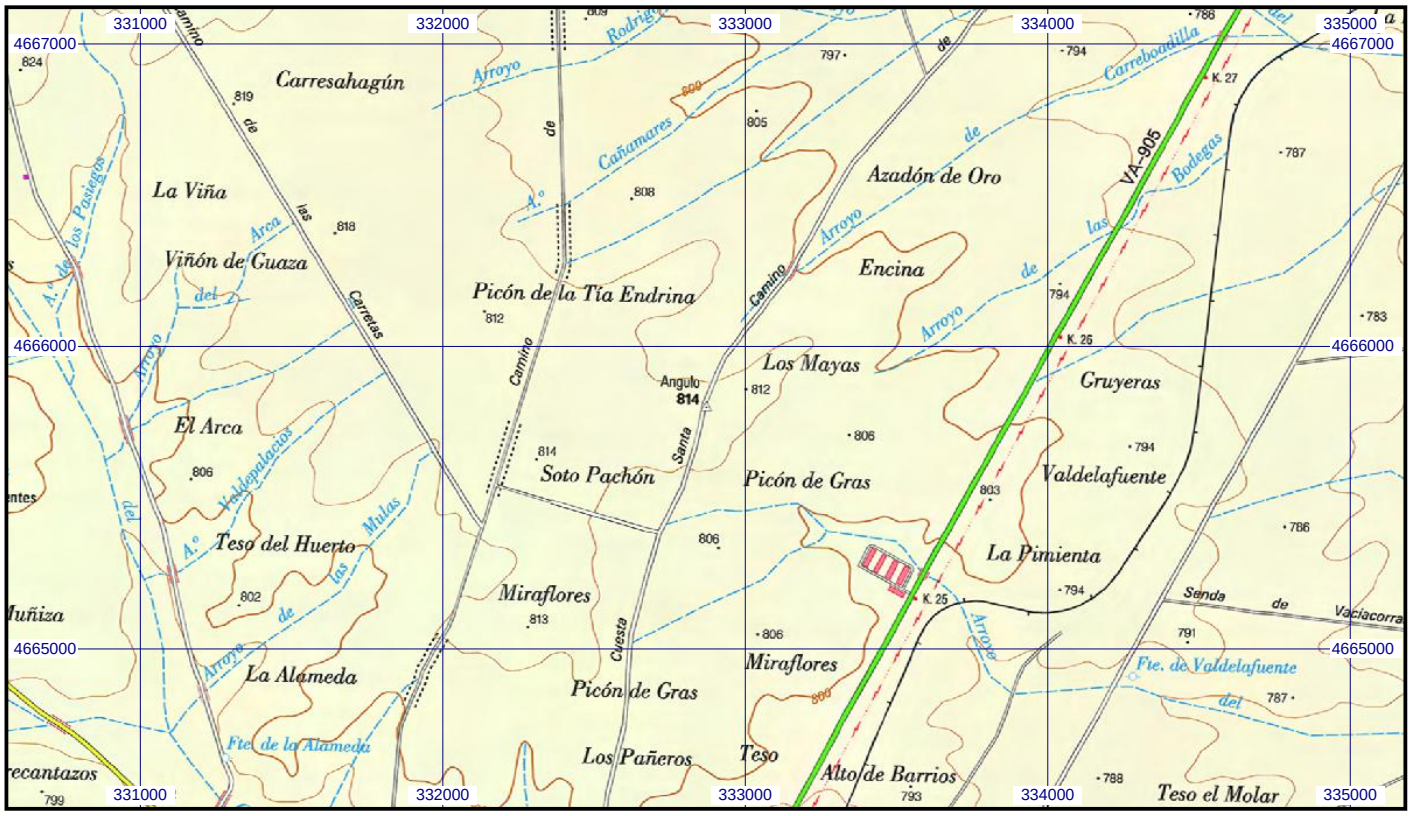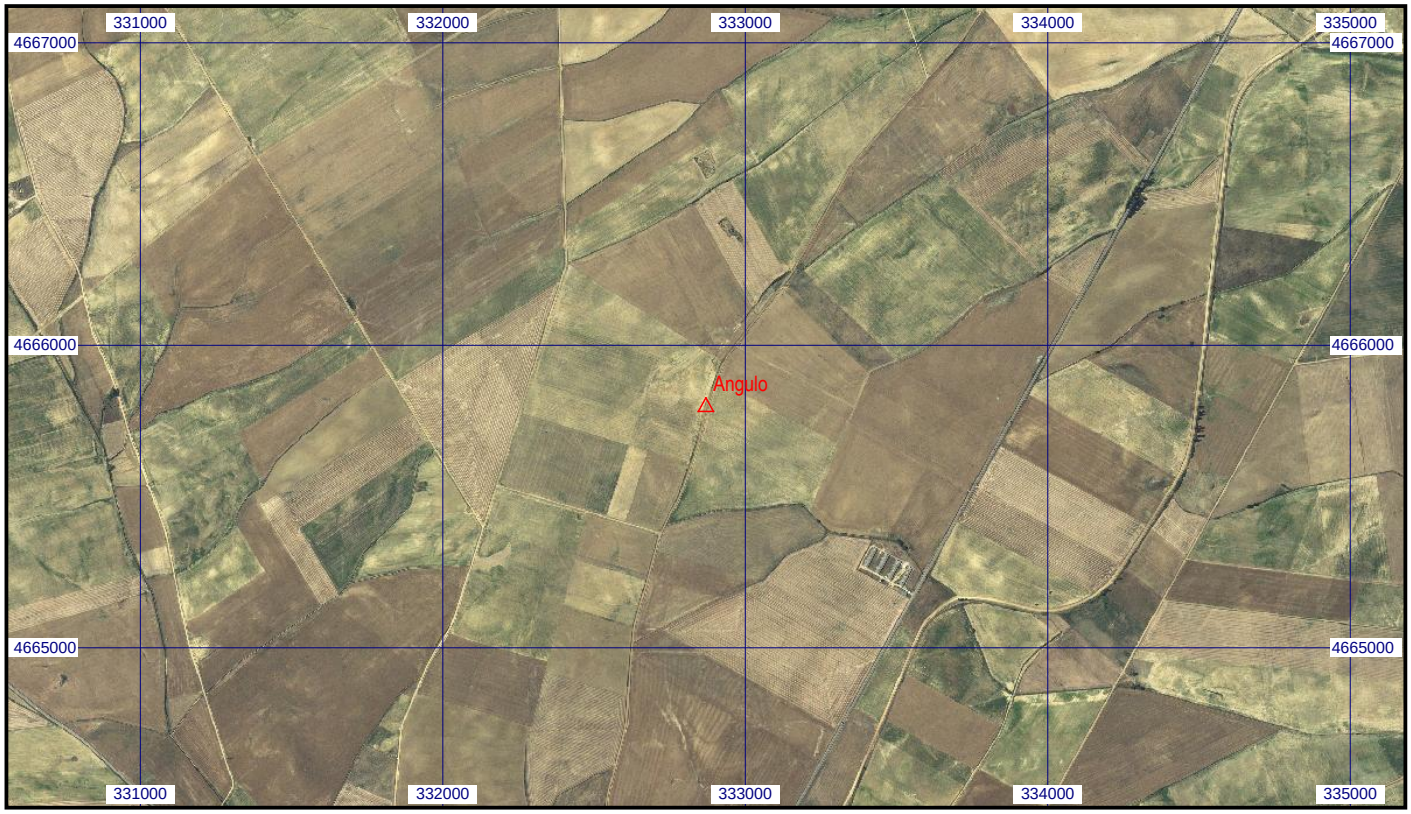
Escala 1:25.000 | **027247 Angulo** | **Coordenadas ETRS89. Huso 30**