GOBIERNO DE ESPAÑA | MINISTERIO DE TRANSPORTES Y MOVILIDAD SOSTENIBLE | INSTITUTO GEOGRÁFICO NACIONAL

Red de Infraestructuras Geodésicas

Subdirección General de Astronomía y Geodesia

Reseña Vértice Geodésico

21-jun-2025

Número.....: **27235**
Nombre.....: **Carrevillacid**
Municipios: Villalón de Campos
Provincias: Valladolid
Fecha de Construcción.....: 24 de noviembre de 1988
Pilar sin centrado forzado..: 1,20 m **de alto,** 0,30 m **de diámetro.**
Último cuerpo.....: 2,00 m **de alto,** 1,00 m **de ancho.**
Total cuerpos.....: 1 **de** 2,00 m **de alto.**



Coordenadas Geográficas:

Sistema de Ref.:	ED 50	ETRS89
Longitud.....:	- 5° 04' 50,9023"	- 5° 04' 55,85138" ±0.077 m
Latitud.....:	42° 05' 00,2358"	42° 04' 56,13445" ±0.065 m
Alt. Elipsoidal...:		876,348 m ±0.076 (BP)
Cálculos:	02 de mayo de 1993	01 de noviembre de 2009

Elipse de error al 95% de confianza.

Coordenadas UTM. Huso 30 :

Sistema de Ref.:	ED 50	ETRS89
X.....:	327886,00 m	327777,071 m
Y.....:	4661213,74 m	4661007,258 m
Factor escala....:	0,999964487	0,999964976
Convergencia...:	- 1° 23' 42"	- 1° 23' 45"

Altitud sobre el nivel medio del mar: 821,980 m. (BP)

Situación:

A unos 4 km al Suroeste de Villalón de Campos en tierra de labor al borde de camino.

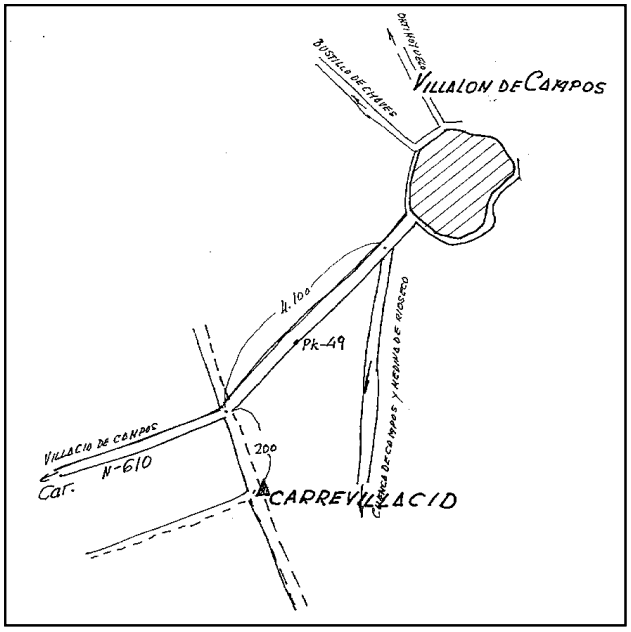

Acceso:

Salimos de Villalón de Campos por la Carretera C-610, en dirección a Becilla de Valderaduey.A la salida del casco urbano tenemos un cruce de carreteras a 4.100 mts de éste nos encontramos un cruce de caminos, tomamos el de la izquierda y a 200 mts está la señal al borde del camino.El camino está en un cambio de rasante de la carretera.

Observaciones:

Informe del estado del Vértice: InfoRG.pdf

Horizonte GPS:

Despejado

CF: Centrado Forzado. CP: Cabeza Pilar. BP: Base Pilar. CN: Clavo Nivelado. CS: Clavo Suelo.
@ anulado, © no pertenece a bloque de compensación, ® recrecido, reparado o reconstruido.

Cartografía de situación

21-jun-2025
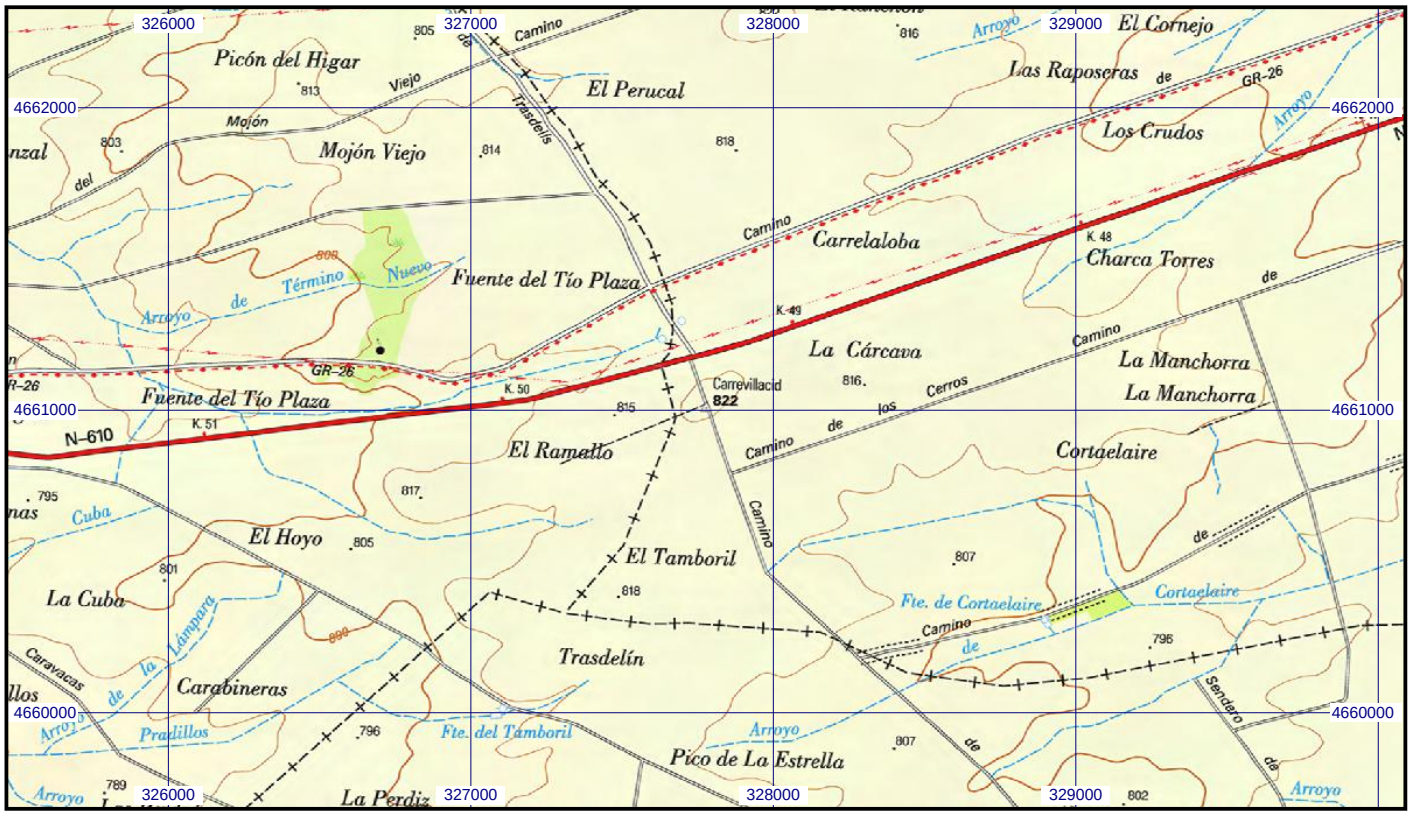
Escala 1:25.000 | **027235 Carrevillacid** | **Coordenadas ETRS89. Huso 30**