GOBIERNO DE ESPAÑA | MINISTERIO DE TRANSPORTES Y MOVILIDAD SOSTENIBLE | INSTITUTO GEOGRÁFICO NACIONAL

Red de Infraestructuras Geodésicas

Subdirección General de Astronomía y Geodesia

Reseña Vértice Geodésico

21-jun-2025

Número.....: **26238**
Nombre.....: **San Nomedio**
Municipios: As Neves
Provincias: Pontevedra
Fecha de Construcción.....: 27 de marzo de 1982
Pilar sin centrado forzado..: 1,18 m **de alto,** 0,48 m **de diámetro.**
Último cuerpo.....: 2,28 m **de alto,** 1,60 m **de ancho.**
Total cuerpos.....: 2 **de** 4,33 m **de alto.**



Coordenadas Geográficas:

Sistema de Ref.:	ED 50	ETRS89
Longitud.....:	- 8° 24' 41,4141"	- 8° 24' 46,80205" ±0.056 m
Latitud.....:	42° 08' 09,2192"	42° 08' 04,95294" ±0.08 m
Alt. Elipsoidal...:		749,117 m ±0.067 (BP)
Cálculos:	01 de junio de 1984	01 de noviembre de 2009

Elipse de error al 95% de confianza.

Coordenadas UTM. Huso 29 :

Sistema de Ref.:	ED 50	ETRS89
X.....:	548636,32 m	548511,316 m
Y.....:	4665114,99 m	4664899,720 m
Factor escala....:	0,999629103	0,999628956
Convergencia...:	0° 23' 41"	0° 23' 38"

Altitud sobre el nivel medio del mar: 693,506 m. (BP)

Situación:

Situado en la parte más alta del monte Paradanta, en terreno de monte bajo y a unos 75 m. al S. de la ermita de San Nomedio. Próximas a la señal hay varias antenas de radio.

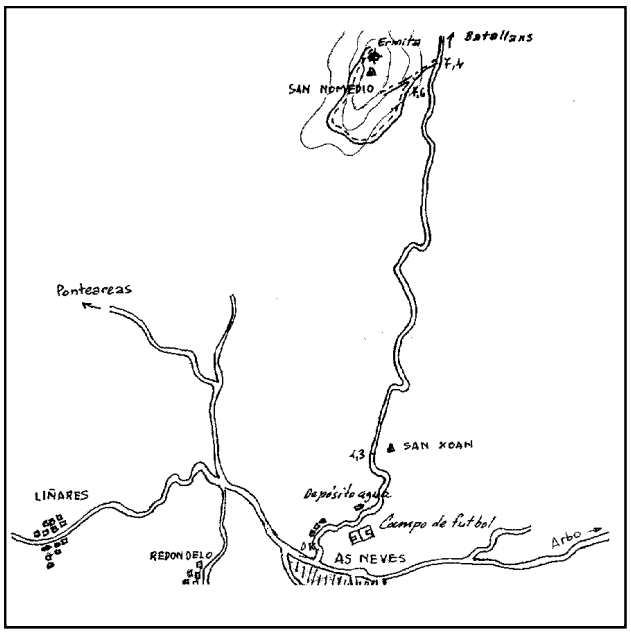

Acceso:

Desde As Neves, por la carretera hacia Pontareas, a los 400 m. se sigue a la derecha por la que va a Batalláns. Se pasa junto al campo de fútbol y el depósito de aguas, llegando a los 1,3 Km. a un pequeño desmonte y a un cortafuegos que va al vértice San Xoan. A los 4,3 Km. se deja una caseta a la derecha, a los 6,7 Km. una fuente a la izquierda, a los 7,4 Km. se sigue a la izquierda por una pista de tierra que a los 7,6 Km. se bifurca, se coge el ramal de la izquierda y a los 10,5 Km. se llega a la ermita.

Observaciones:

Informe del estado del Vértice: InfoRG.pdf

Horizonte GPS:

Posibles sombras de antenas de radio.

CF: Centrado Forzado. CP: Cabeza Pilar. BP: Base Pilar. CN: Clavo Nivelado. CS: Clavo Suelo.
@ anulado, © no pertenece a bloque de compensación, ® recrecido, reparado o reconstruido.

GOBIERNO DE ESPAÑA
MINISTERIO DE TRANSPORTES, MOVILIDAD Y AGENDA URBANA

Instituto Geográfico Nacional 1870-2020

Red de Infraestructuras Geodésicas

Subdirección General de Astronomía y Geodesia

Cartografía de situación

21-jun-2025
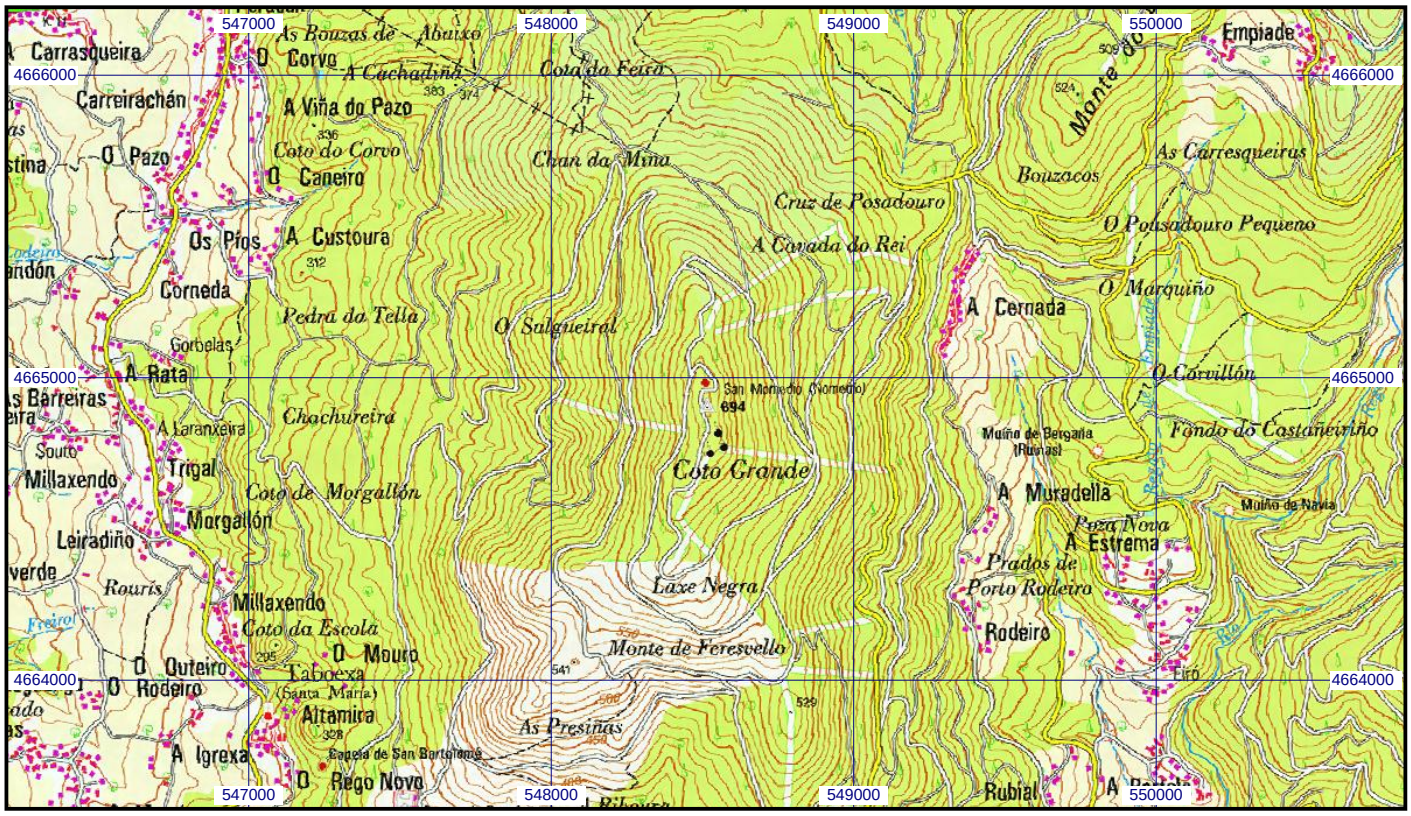
Escala 1:25.000 | **026238 San Nomedio** | **Coordenadas ETRS89. Huso 29**