GOBIERNO DE ESPAÑA | MINISTERIO DE TRANSPORTES Y MOVILIDAD SOSTENIBLE | INSTITUTO GEOGRÁFICO NACIONAL

Red de Infraestructuras Geodésicas

Subdirección General de Astronomía y Geodesia

Reseña Vértice Geodésico

21-jun-2025

Número.....: **25287**
Nombre.....: **Esplá**
Municipios: Baix Pallars
Provincias: Lleida
Fecha de Construcción.....: 10 de septiembre de 1986
Pilar sin centrado forzado..: 1,20 m **de alto,** 0,30 m **de diámetro.**
Último cuerpo.....: 0,20 m **de alto,** 1,00 m **de ancho.**
Total cuerpos.....: 1 **de** 0,20 m **de alto.**



Coordenadas Geográficas:

Sistema de Ref.:	ED 50	ETRS89
Longitud.....:	1° 04' 42,4810"	1° 04' 38,19319" ±0.007 m
Latitud.....:	42° 17' 13,1634"	42° 17' 09,19364" ±0.007 m
Alt. Elipsoidal...:		1584,748 m ±0.011 (BP)
Cálculos:	01 de octubre de 1990	01 de noviembre de 2009

Elipse de error al 95% de confianza.

Coordenadas UTM. Huso 31 :

Sistema de Ref.:	ED 50	ETRS89
X.....:	341570,14 m	341476,430 m
Y.....:	4683512,37 m	4683308,724 m
Factor escala....:	0,999908815	0,999909204
Convergencia...:	- 1° 17' 35"	- 1° 17' 38"

Altitud sobre el nivel medio del mar: 1532,886 m. (BP)

Situación:

Situado en la sierra de Cuberes, en el monte de Esplá, a unos 50 m. de la ermita del mismo nombre. La señal está sobre una roca, rodeada de monte de retamas y carrascas.

Acceso:

Desde Guerri de la Sal, por la carretera C-147 hacia Pobla de Segur, recorrido 1 Km., al llegar al Km. 95 se entra a la izquierda por un camino que sale cruzando por un puente el río Noguera Pallaresa. Este camino va hacia el Sur, subiendo siempre; a los 500 m. cruza un arroyo, a los 1.700 m., 3.000 m., 9.800 m. y 11.700 m. se dejan los caminos que salen a la izquierda, llegando a la ermita una vez recorridos 13.200 m.; el camino es con poca pendiente, pero malo.

Horizonte GPS:

Despejado

NO EXISTE CROQUIS

Observaciones:

Vértice observado con GPS.

Informe del estado del Vértice: InfoRG.pdf

CF: Centrado Forzado. CP: Cabeza Pilar. BP: Base Pilar. CN: Clavo Nivelado. CS: Clavo Suelo.
@ anulado, © no pertenece a bloque de compensación, ® recrecido, reparado o reconstruido.

GOBIERNO DE ESPAÑA
MINISTERIO DE TRANSPORTES, MOVILIDAD Y AGENDA URBANA

Instituto Geográfico Nacional 1870-2020

Red de Infraestructuras Geodésicas

Subdirección General de Astronomía y Geodesia

Cartografía de situación

21-jun-2025
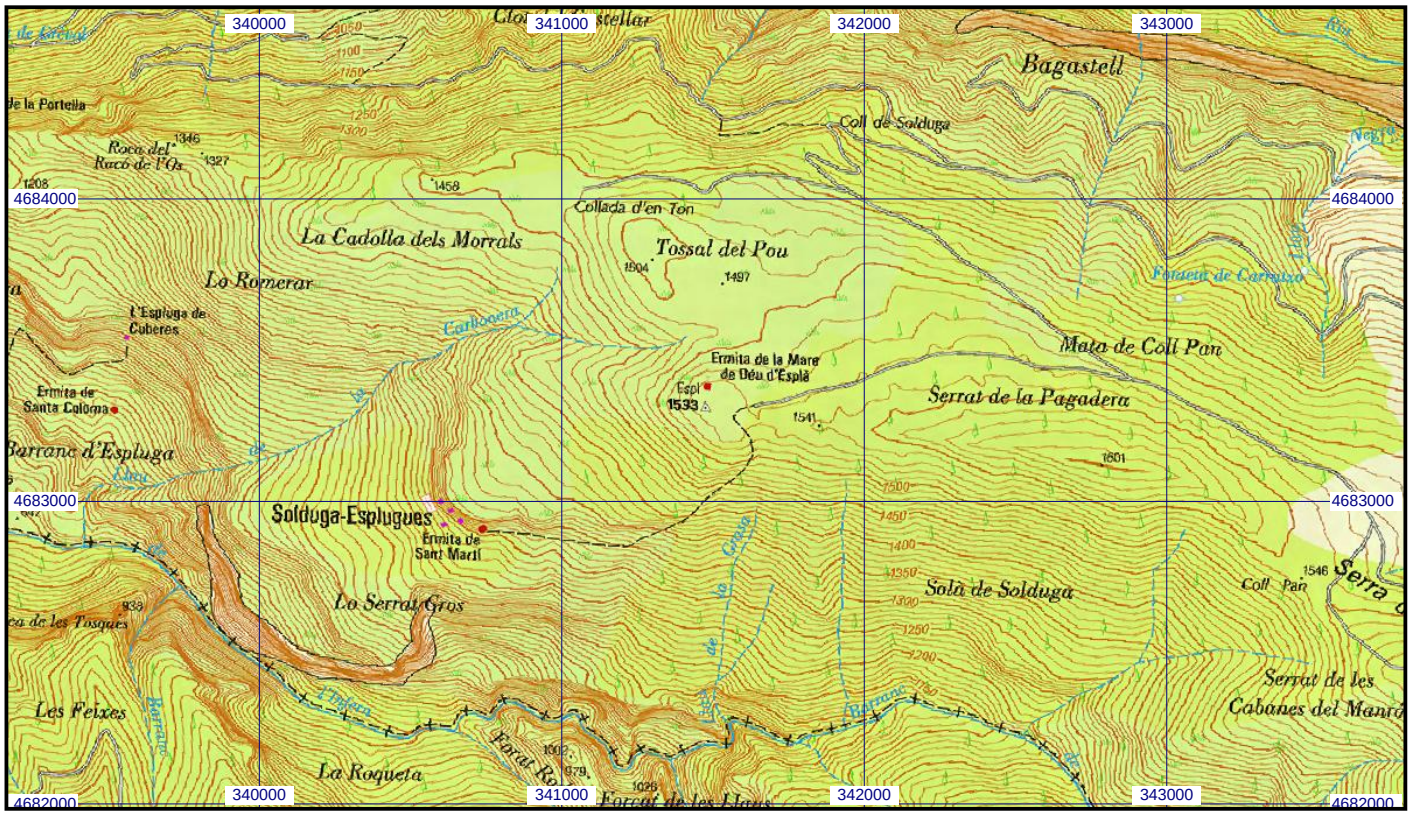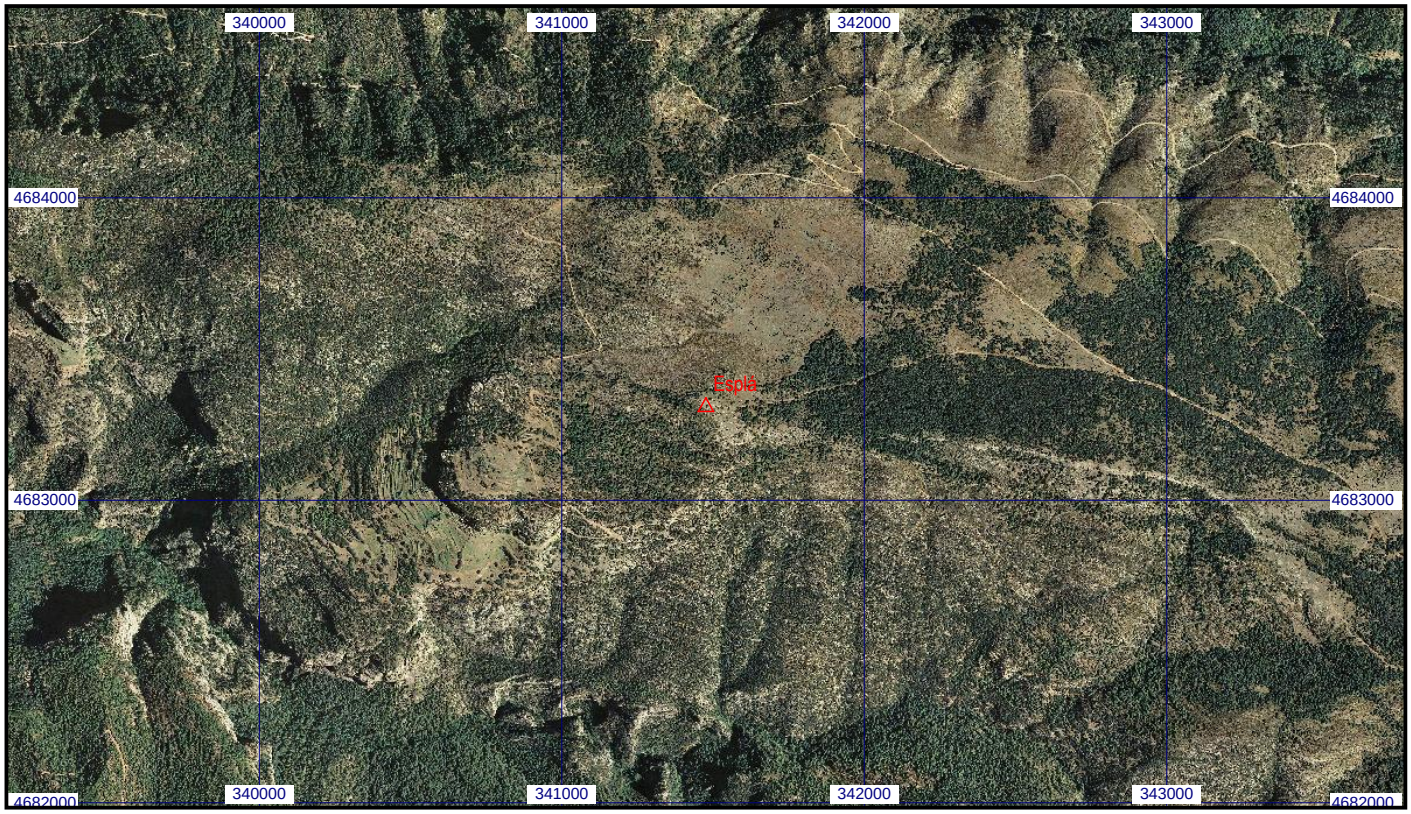
Escala 1:25.000 | **025287 Esplá** | **Coordenadas ETRS89. Huso 31**