GOBIERNO DE ESPAÑA | MINISTERIO DE TRANSPORTES Y MOVILIDAD SOSTENIBLE | INSTITUTO GEOGRÁFICO NACIONAL

Red de Infraestructuras Geodésicas

Subdirección General de Astronomía y Geodesia

Reseña Vértice Geodésico

21-jun-2025

Número.....: **25230**
Nombre.....: **Tremp**
Municipios: Tremp
Provincias: Lleida
Fecha de Construcción.....: 09 de octubre de 1986
Pilar sin centrado forzado..: 1,20 m **de alto,** 0,30 m **de diámetro.**
Último cuerpo.....: 0,20 m **de alto,** 1,00 m **de ancho.**
Total cuerpos.....: 1 **de** 0,20 m **de alto.**



Coordenadas Geográficas:

Sistema de Ref.:	ED 50	ETRS89
Longitud.....:	0° 54' 03,9260"	0° 53' 59,62872" ±0.005 m
Latitud.....:	42° 10' 22,9798"	42° 10' 18,99295" ±0.007 m
Alt. Elipsoidal...:		558,255 m ±0.013 (BP)
Cálculos:	01 de octubre de 1990	01 de noviembre de 2009

Elipse de error al 95% de confianza.

Coordenadas UTM. Huso 31 :

Sistema de Ref.:	ED 50	ETRS89
X.....:	326633,25 m	326539,559 m
Y.....:	4671205,43 m	4671001,830 m
Factor escala....:	0,999969805	0,999970233
Convergencia...:	- 1° 24' 34"	- 1° 24' 37"

Altitud sobre el nivel medio del mar: 507,334 m. (BP)

Situación:

Situado en la parte más alta y Norte de la población de Tremp, encima y en una de las esquinas del depósito cuadrado de agua que hay en el parque y poblado del MOPU.

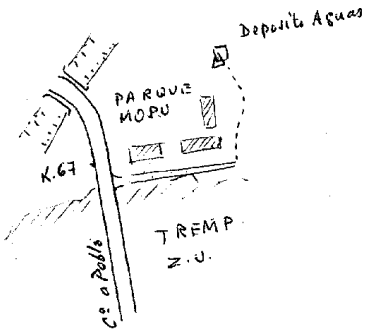

Acceso:

Desde Tremp se sale por la carretera C-147 hacia Pobla de Segur. Rebasadas las últimas casas de Tremp, frente al Km. 67, se encuentra la entrada al Parque de Maquinaria del MOPU; detrás de un grupo de viviendas está el depósito.

Observaciones:

Vértice observado con GPS.

Horizonte GPS:

Despejado

Informe del estado del Vértice: InfoRG.pdf

CF: Centrado Forzado. CP: Cabeza Pilar. BP: Base Pilar. CN: Clavo Nivelado. CS: Clavo Suelo.
@ anulado, © no pertenece a bloque de compensación, ® recrecido, reparado o reconstruido.

GOBIERNO DE ESPAÑA
MINISTERIO DE TRANSPORTES, MOVILIDAD Y AGENDA URBANA

Instituto Geográfico Nacional 1870-2020

Red de Infraestructuras Geodésicas

Subdirección General de Astronomía y Geodesia

Cartografía de situación

21-jun-2025
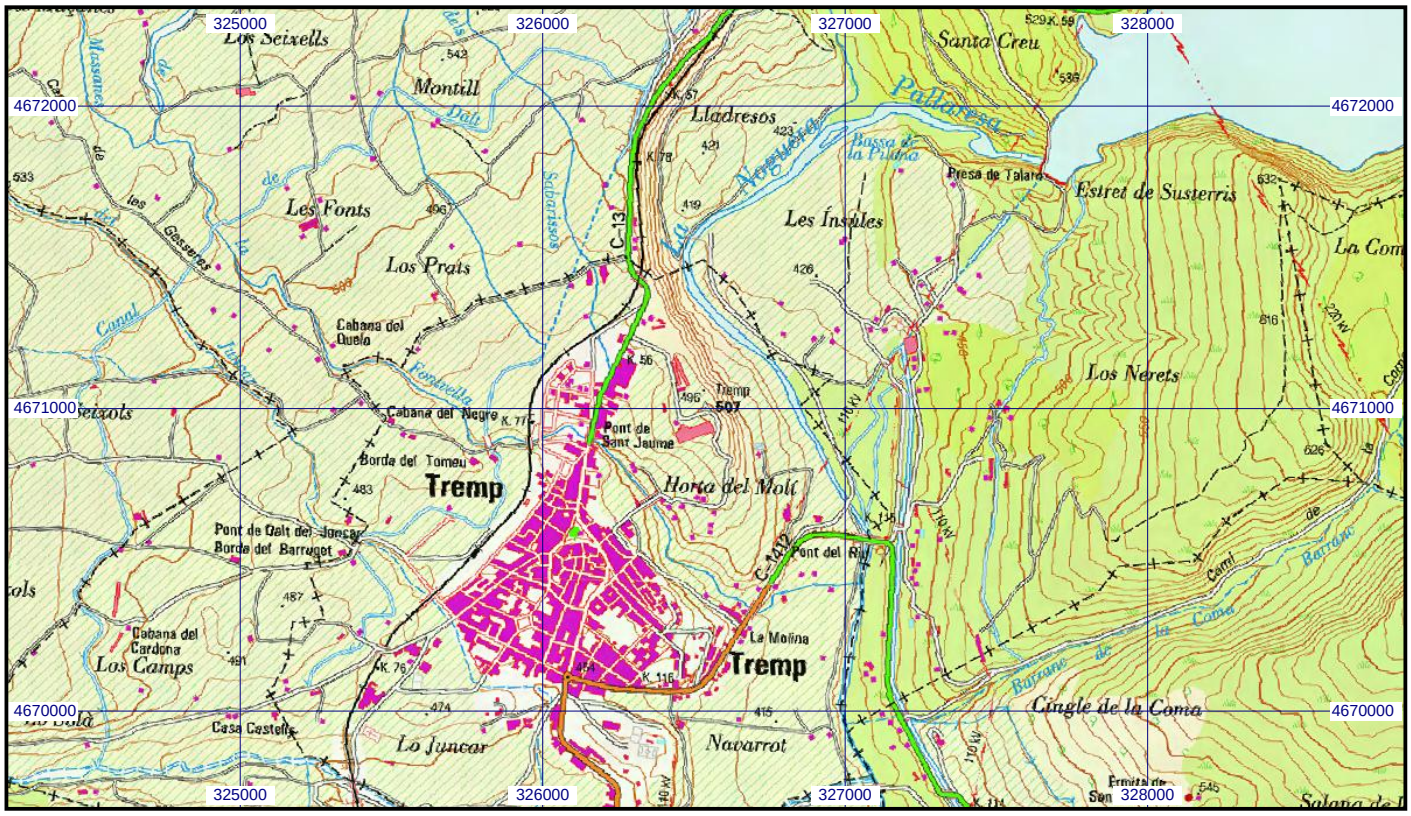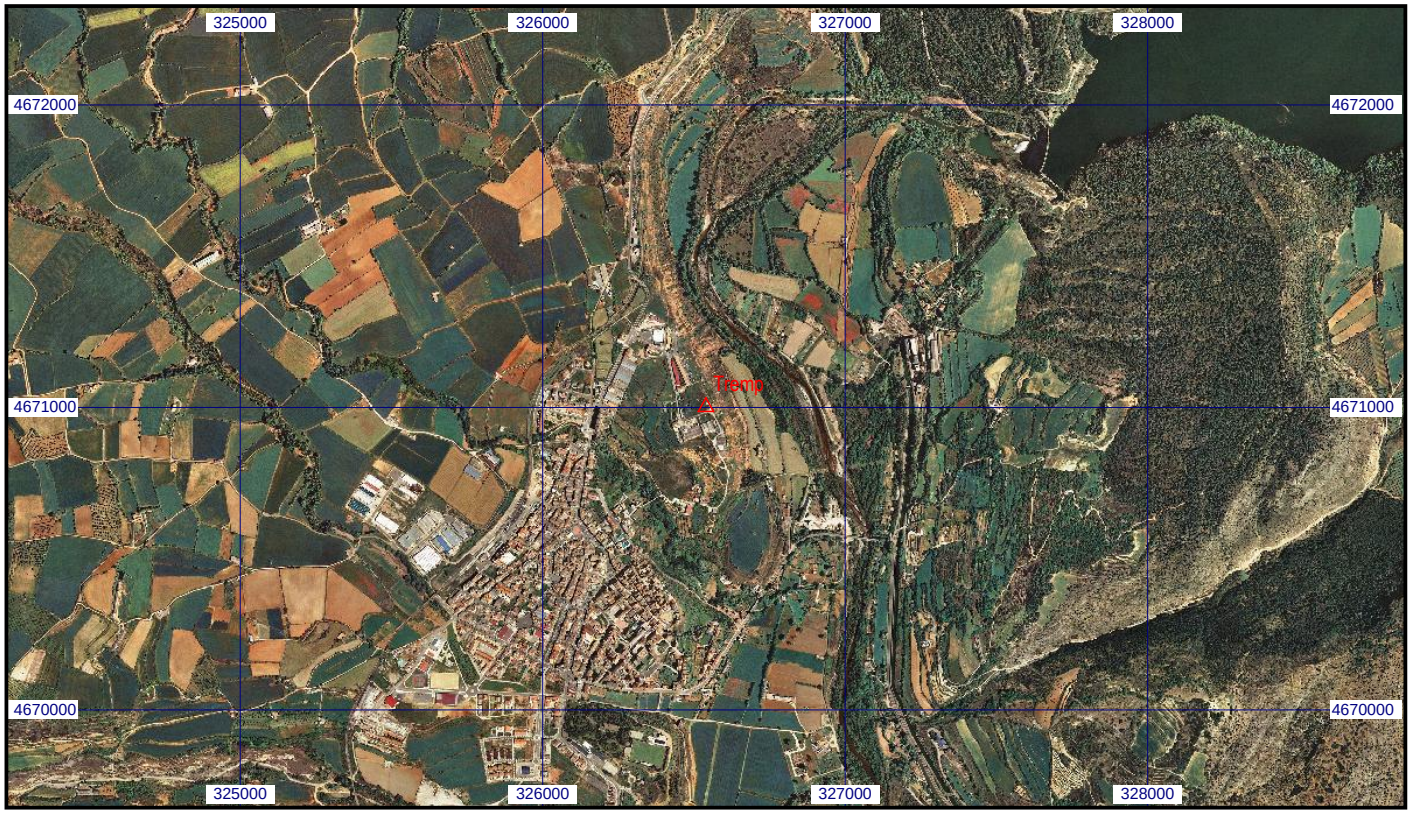
Escala 1:25.000 | **025230 Tremp** | **Coordenadas ETRS89. Huso 31**