Reseña Vértice Geodésico

21-jun-2025

Número.....: **25075**
Nombre.....: **Puebla de Fantova**
Municipios: Graus
Provincias: Huesca
Fecha de Construcción.....: 16 de septiembre de 1981
Pilar sin centrado forzado..: 1,20 m **de alto,** 0,30 m **de diámetro.**
Último cuerpo.....: 1,00 m **de alto,** 1,00 m **de ancho.**
Total cuerpos.....: 1 **de** 1,00 m **de alto.**



Coordenadas Geográficas:

Sistema de Ref.:	ED 50	ETRS89
Longitud.....:	0° 23' 22,6980"	0° 23' 18,35229" ±0.109 m
Latitud.....:	42° 15' 43,0630"	42° 15' 39,06556" ±0.111 m
Alt. Elipsoidal...:		796,272 m ±0.092 (BP)
Cálculos:	01 de enero de 1983	01 de noviembre de 2009
		Elipse de error al 95% de confianza.

Coordenadas UTM. Huso 31 :

Sistema de Ref.:	ED 50	ETRS89
X.....:	284687,90 m	284594,406 m
Y.....:	4682245,23 m	4682041,574 m
Factor escala....:	1,000170403	1,000170943
Convergencia...:	- 1° 45' 22"	- 1° 45' 25"

Altitud sobre el nivel medio del mar: 745,321 m. (BP)

Situación:

Situado en el tozal donde está la ermita de La Puebla de Fantova y a unos 150 m. al N.E. de ella.

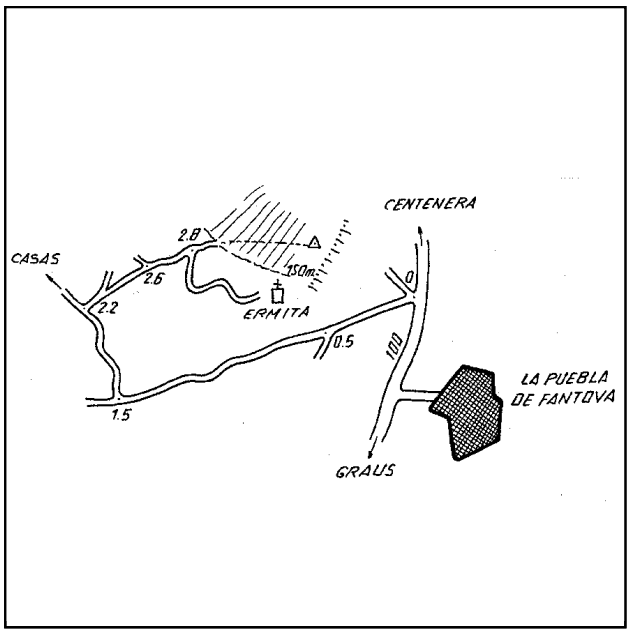

Acceso:

Desde La Puebla de Fantova se sale a la carretera Graus-Centenera, se toma en dirección a Centenera y nada más recorrer 100 m., se entra a la izquierda por un camino que se abre en dos, se continúa por el de la izquierda, a los 500 m. se deja un camino a la izquierda y a los 1.500 m. se tuerce por otro camino a la derecha, torciendo nuevamente a la derecha a los 2.200 m. y dejando, a los 2.600 m., un camino a la izquierda, se continúa hasta los 2.800 m. y el camino queda de frente, cortado por un sembrado; la señal se ve delante, a unos 300 m. Se continúa por un camino a la derecha que va entre carrascas y 200 m. después se llega a la ermita. La señal está 150 m. después.

Observaciones:

Horizonte GPS:

Despejado

CF: Centrado Forzado. CP: Cabeza Pilar. BP: Base Pilar. CN: Clavo Nivelado. CS: Clavo Suelo.
@ anulado, © no pertenece a bloque de compensación, ® recrecido, reparado o reconstruido.

Informe del estado del Vértice: InfoRG.pdf

GOBIERNO DE ESPAÑA
MINISTERIO DE TRANSPORTES, MOVILIDAD Y AGENDA URBANA

Instituto Geográfico Nacional 1870-2020

Red de Infraestructuras Geodésicas

Subdirección General de Astronomía y Geodesia

Cartografía de situación

21-jun-2025
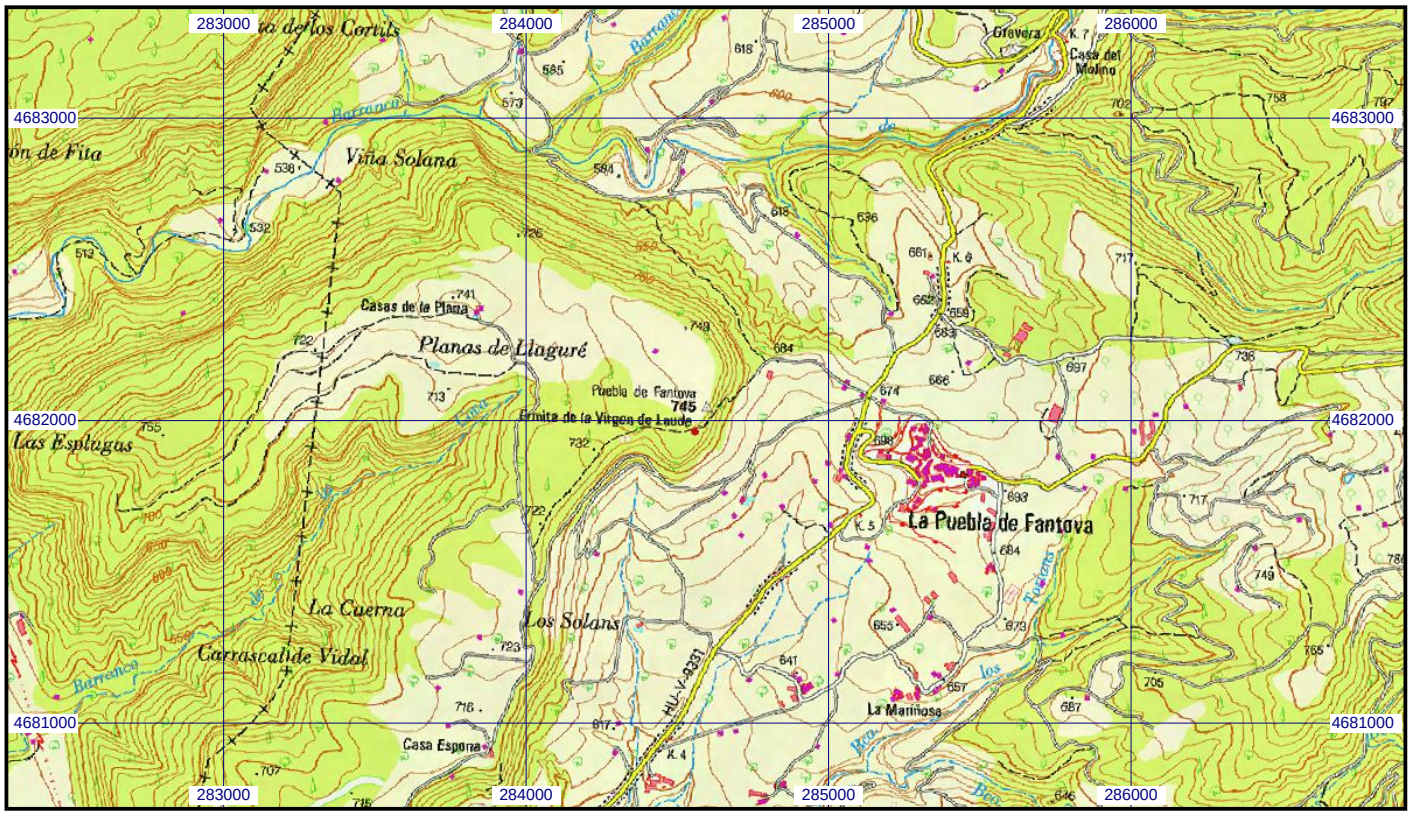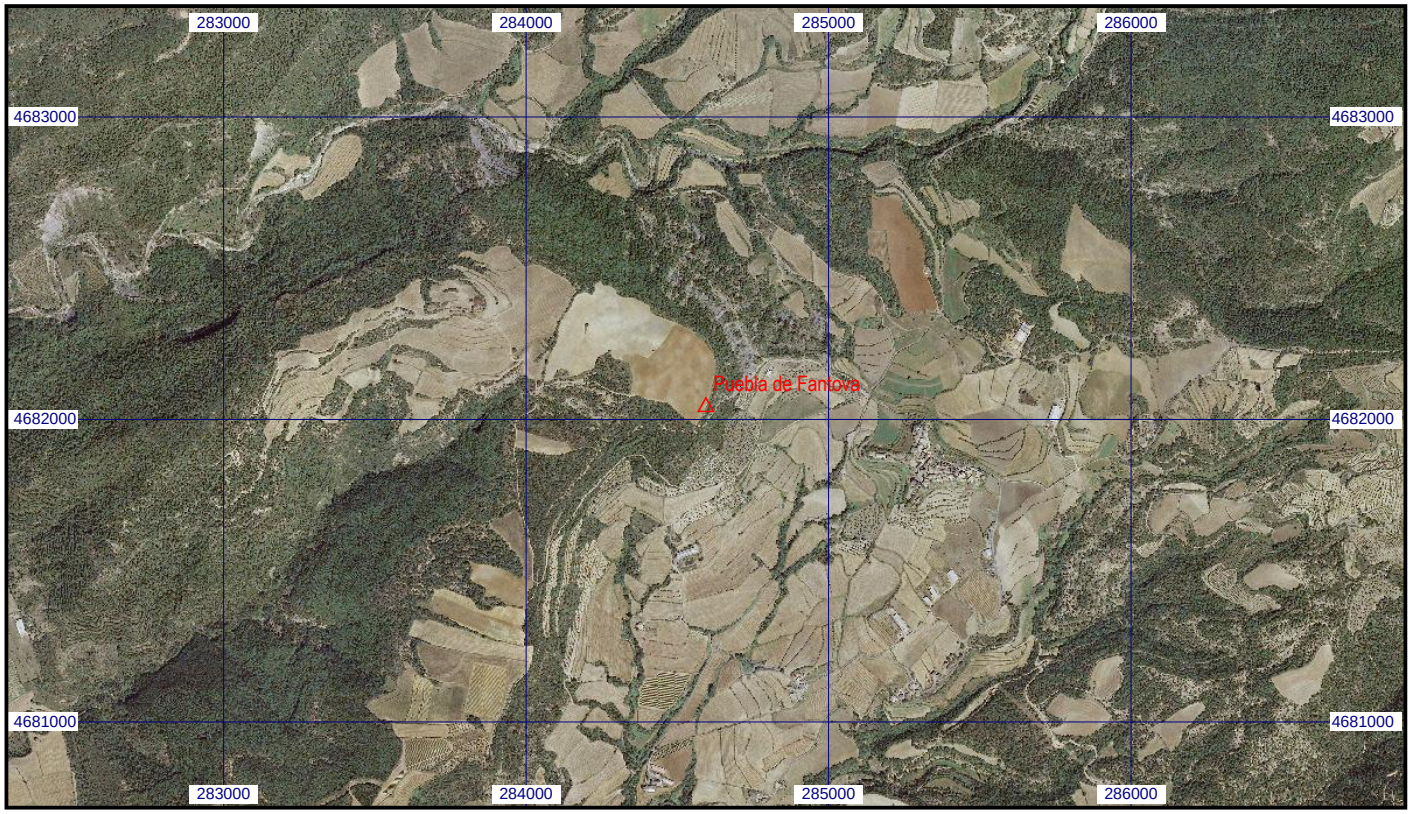
Escala 1:25.000 | **025075 Puebla de Fantova** | **Coordenadas ETRS89. Huso 31**