GOBIERNO DE ESPAÑA | MINISTERIO DE TRANSPORTES Y MOVILIDAD SOSTENIBLE | INSTITUTO GEOGRÁFICO NACIONAL

Red de Infraestructuras Geodésicas

Subdirección General de Astronomía y Geodesia

Reseña Vértice Geodésico

21-jun-2025

Número.....: **24952**
Nombre.....: **Pinar**
Municipios: Alquézar
Provincias: Huesca
Fecha de Construcción.....: 14 de agosto de 1981
Pilar sin centrado forzado..: 1,20 m **de alto,** 0,30 m **de diámetro.**
Último cuerpo.....: 2,00 m **de alto,** 1,00 m **de ancho.**
Total cuerpos.....: 1 **de** 2,00 m **de alto.**

Coordenadas Geográficas:

Sistema de Ref.:	**ED 50**	**ETRS89**
Longitud.....:	0° 00' 18,5239''	0° 00' 14,14428'' ±0.056 m
Latitud.....:	42° 12' 26,0062''	42° 12' 22,00124'' ±0.068 m
Alt. Elipsoidal...:		1233,374 m ±0.063 (BP)
Cálculos:	01 de enero de 1983	01 de noviembre de 2009
		Elipse de error al 95% de confianza.

Coordenadas UTM. Huso 31 :

Sistema de Ref.:	**ED 50**	**ETRS89**
X.....:	252757,16 m	252663,691 m
Y.....:	4677210,70 m	4677007,420 m
Factor escala....:	1,000352161	1,000352787
Convergencia...:	- 2° 00' 47''	- 2° 00' 50''

Altitud sobre el nivel medio del mar: 1182,544 m. (BP)

Situación:

Situado en lo más alto de un cerro que hay a unos 2,5 Km. al N. de San Pelegrín, entre los barrancos de la Chimiacha y de Poyuela. La señal está junto al camino, que por todas las cimas va a Alquézar, y a unos 250 m. de la línea de término de Alquézar con Adahuesca (sierra de Sevil), en monte de pinar.

Acceso:

Desde Radiquero se toma por una pista que va en dirección N., pasando a los 3 Km. por el pueblo de San Pelegrín; continuando por la misma pista se llega, a los 9,4 Km., a un mesón abandonado. Antes de pasarlo sale a la derecha una pista por la que se sigue, llegando a los 13,2 Km. a la señal, que queda a la derecha.

Horizonte GPS:

Despejado

CF: Centrado Forzado. CP: Cabeza Pilar. BP: Base Pilar. CN: Clavo Nivelado. CS: Clavo Suelo.
@ anulado, © no pertenece a bloque de compensación, ® recrecido, reparado o reconstruido.

NO EXISTE FOTOGRAFÍA

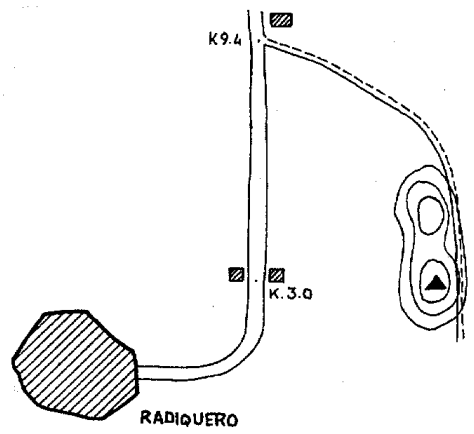

Observaciones:

Informe del estado del Vértice: InfoRG.pdf

GOBIERNO DE ESPAÑA
MINISTERIO DE TRANSPORTES, MOVILIDAD Y AGENDA URBANA

Instituto Geográfico Nacional 1870-2020

Red de Infraestructuras Geodésicas

Subdirección General de Astronomía y Geodesia

Cartografía de situación

21-jun-2025
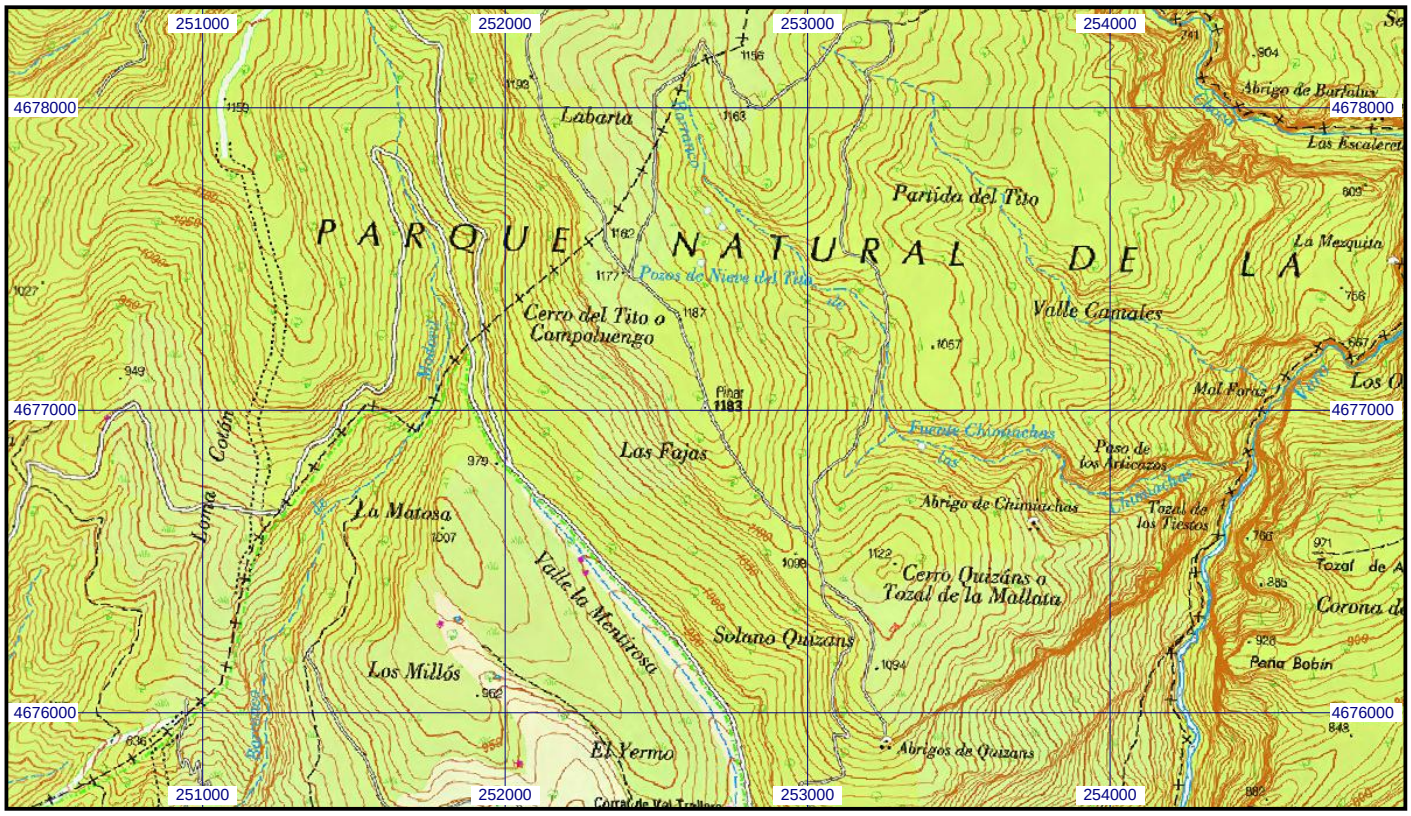
Escala 1:25.000 | **024952 Pinar** | **Coordenadas ETRS89. Huso 31**