GOBIERNO DE ESPAÑA | MINISTERIO DE TRANSPORTES Y MOVILIDAD SOSTENIBLE | INSTITUTO GEOGRÁFICO NACIONAL

Red de Infraestructuras Geodésicas

Subdirección General de Astronomía y Geodesia

Reseña Vértice Geodésico

21-jun-2025

Número.....: **23790**
Nombre.....: **El Terrero**
Municipios: Presencio
Provincias: Burgos
Fecha de Construcción.....: 11 de julio de 1988
Pilar sin centrado forzado..: 1,20 m **de alto,** 0,30 m **de diámetro.**
Último cuerpo.....: 1,50 m **de alto,** 1,00 m **de ancho.**
Total cuerpos.....: 1 **de** 1,50 m **de alto.**

Coordenadas Geográficas:

Sistema de Ref.:	ED 50	ETRS89
Longitud.....:	- 3° 52' 52,5345"	- 3° 52' 57,31988" ±0.068 m
Latitud.....:	42° 10' 22,2579"	42° 10' 18,20002" ±0.08 m
Alt. Elipsoidal...:		900,111 m ±0.064 (BP)
Cálculos:	03 de marzo de 1994	01 de noviembre de 2009

Elipse de error al 95% de confianza.

Coordenadas UTM. Huso 30 :

Sistema de Ref.:	ED 50	ETRS89
X.....:	427210,41 m	427102,651 m
Y.....:	4669426,58 m	4669219,587 m
Factor escala....:	0,999665187	0,999665385
Convergencia...:	- 0° 35' 30"	- 0° 35' 33"

Altitud sobre el nivel medio del mar: 846,779 m. (BP)

Situación:

Situado en el alto del Terrero, en terreno de labor.

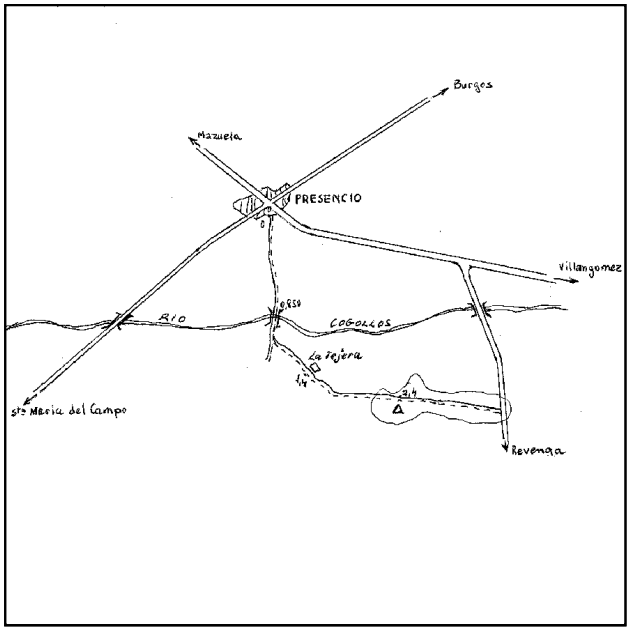

Acceso:

Desde Presencio, por el camino de Los Pozos, a los 850 m. se cruza por un puente el río Cogollos, a los 1.000 m. se tuerce a la izquierda por el camino de La Tejera, pasando por ésta a los 1.400 m. y al llegar a los 2.400 m., se deja el vehículo. La señal está a la derecha, a unos 50 m.

Horizonte GPS:

Despejado

Observaciones:

Informe del estado del Vértice: InfoRG.pdf

CF: Centrado Forzado. CP: Cabeza Pilar. BP: Base Pilar. CN: Clavo Nivelado. CS: Clavo Suelo.
@ anulado, © no pertenece a bloque de compensación, ® recrecido, reparado o reconstruido.

GOBIERNO DE ESPAÑA
MINISTERIO DE TRANSPORTES, MOVILIDAD Y AGENDA URBANA

Red de Infraestructuras Geodésicas

Subdirección General de Astronomía y Geodesia

Cartografía de situación

21-jun-2025
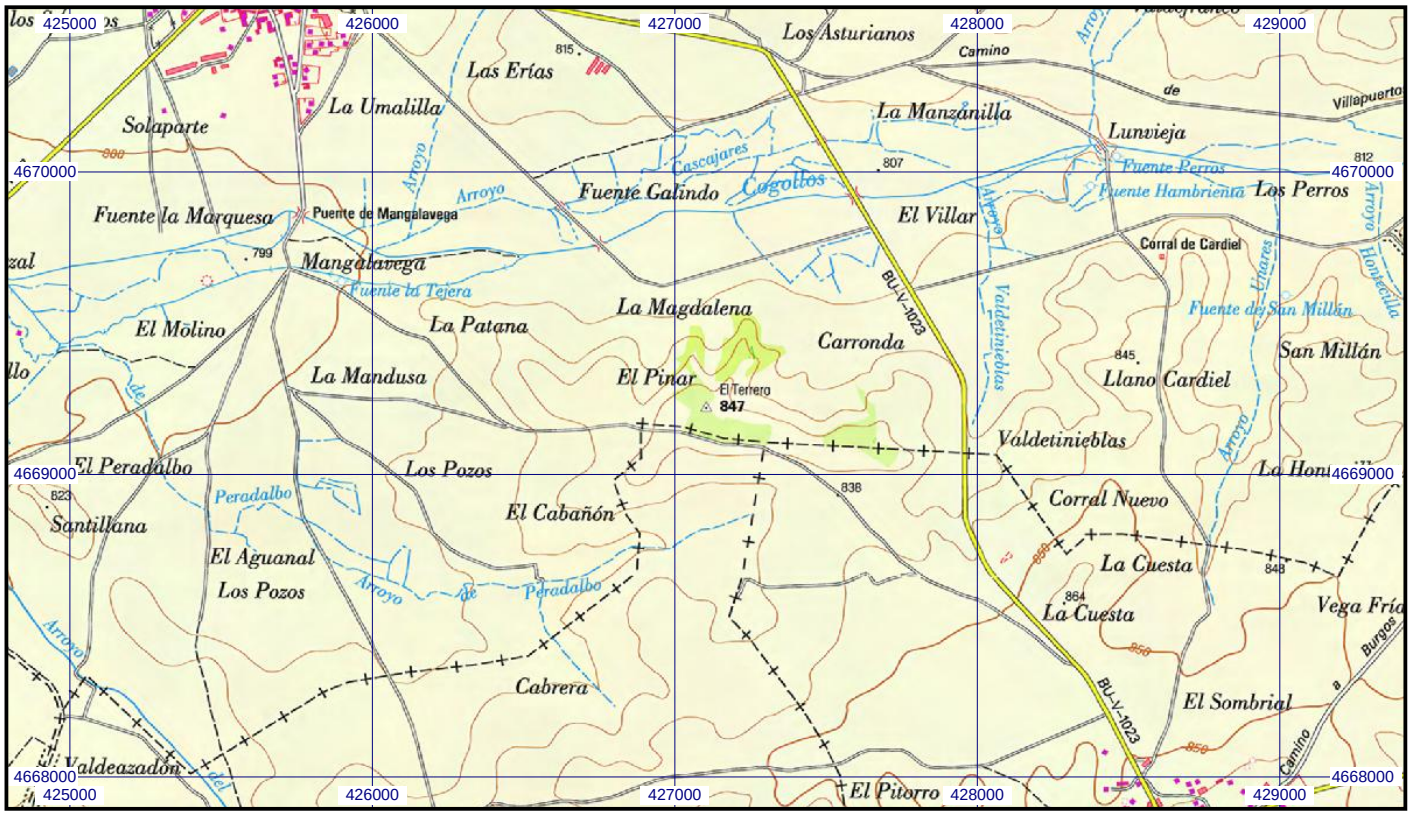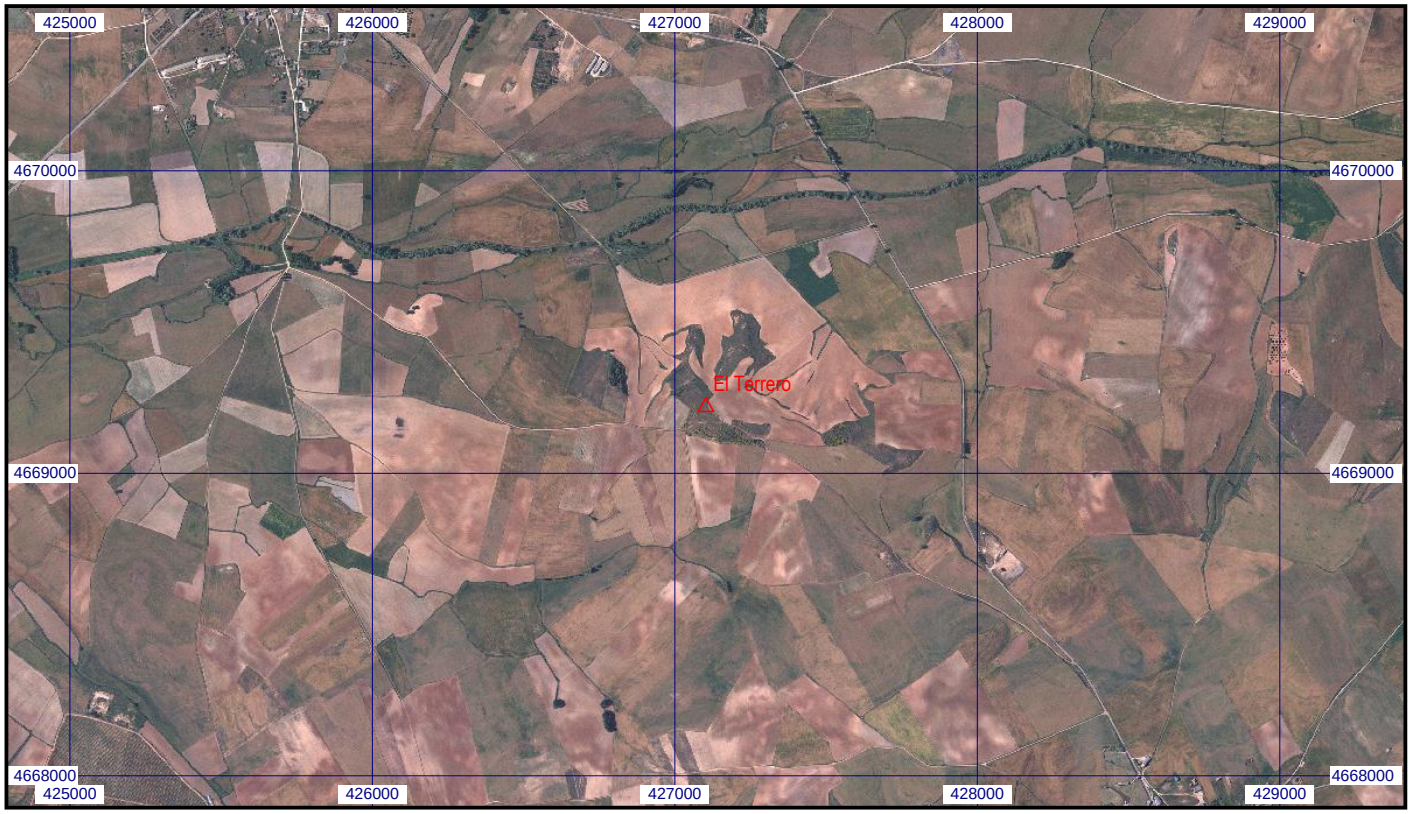
Escala 1:25.000 | **023790 El Terrero** | **Coordenadas ETRS89. Huso 30**