GOBIERNO DE ESPAÑA | MINISTERIO DE TRANSPORTES Y MOVILIDAD SOSTENIBLE | INSTITUTO GEOGRÁFICO NACIONAL

Red de Infraestructuras Geodésicas

Subdirección General de Astronomía y Geodesia

Reseña Vértice Geodésico

16-ago-2025

Número.....: **21872**
Nombre.....: **Moscos**
Municipios: Camprodon
Provincias: Girona
Fecha de Construcción.....: 01 de octubre de 1984
Pilar sin centrado forzado..: 1,20 m **de alto,** 0,30 m **de diámetro.**
Último cuerpo.....: 0,20 m **de alto,** 1,00 m **de ancho.**
Total cuerpos.....: 1 **de** 0,20 m **de alto.**



Coordenadas Geográficas:

Sistema de Ref.:	ED 50	ETRS89
Longitud.....:	2° 22' 26,9002"	2° 22' 22,76316" ±0.007 m
Latitud.....:	42° 22' 19,9541"	42° 22' 16,02562" ±0.007 m
Alt. Elipsoidal...:		1792,337 m ±0.019 (BP)
Cálculos:	01 de mayo de 1989	01 de noviembre de 2009
		Elipse de error al 95% de confianza.

Coordenadas UTM. Huso 31 :

Sistema de Ref.:	ED 50	ETRS89
X.....:	448468,38 m	448375,225 m
Y.....:	4691376,87 m	4691172,766 m
Factor escala....:	0,999632670	0,999632790
Convergencia...:	- 0° 25' 18"	- 0° 25' 21"

Altitud sobre el nivel medio del mar: 1740,390 m. (BP)

Situación:

Situado en el punto más elevado del Puig Moscos, junto al mojón de los tres términos municipales de Mollo, Llanars y Camprodón.

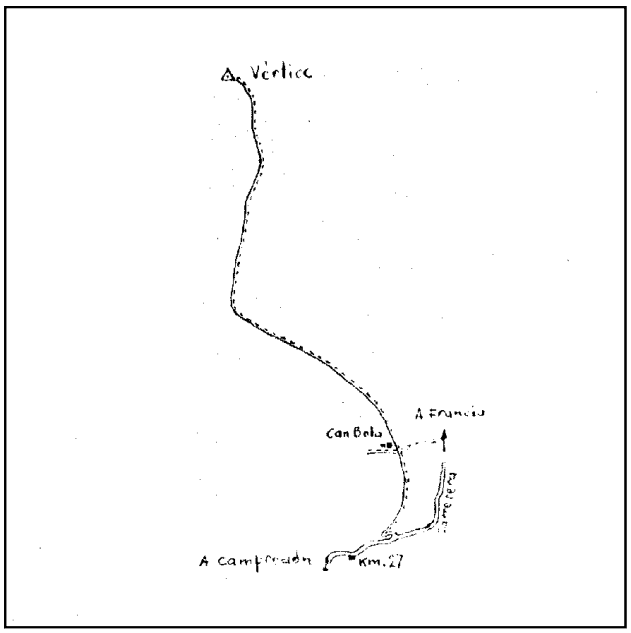

Acceso:

Desde Campodrón, por la carretera en dirección a Francia, se llega al P.K. 27,300, donde se toma un camino que sale a la izquierda. A 1 Km. se llega a las casas de Can Bola, en donde nos encontramos con un cruce de tres caminos, debiendo seguir por el del centro que sube por la divisoria y lleva, a través de cercados de ganado, al vértice después de un recorrido desde la carretera de 6,5 Km. Este trayecto sólo se puede realizar con vehículos todo terreno.

Observaciones:

Vértice observado con GPS.

Horizonte GPS:

Despejado

CF: Centrado Forzado. CP: Cabeza Pilar. BP: Base Pilar. CN: Clavo Nivelado. CS: Clavo Suelo.
@ anulado, © no pertenece a bloque de compensación, ® recrecido, reparado o reconstruido.

Informe del estado del Vértice: InfoRG.pdf

GOBIERNO DE ESPAÑA
MINISTERIO DE TRANSPORTES, MOVILIDAD Y AGENDA URBANA

Instituto Geográfico Nacional 1870-2020

Red de Infraestructuras Geodésicas

Subdirección General de Astronomía y Geodesia

Cartografía de situación

16-ago-2025
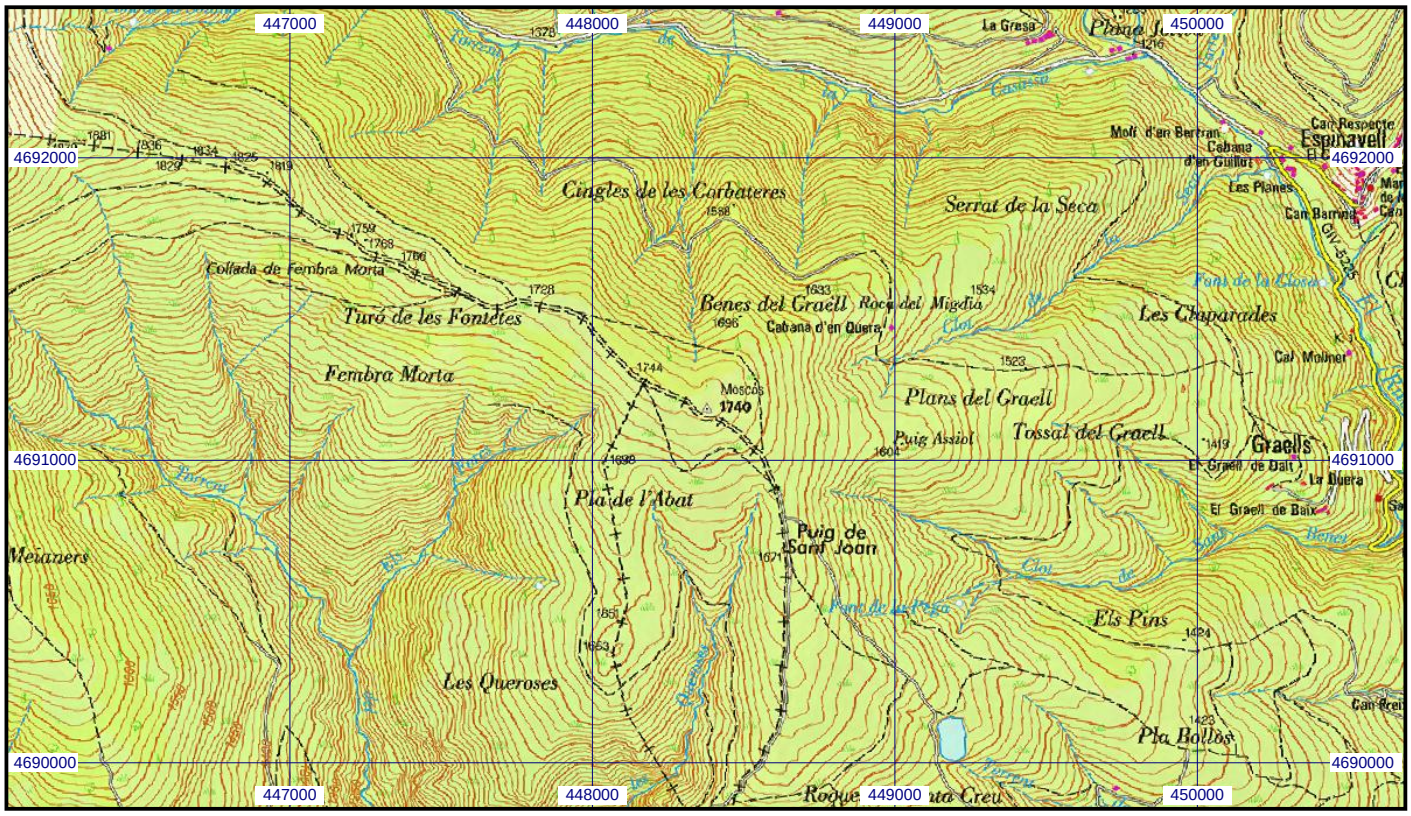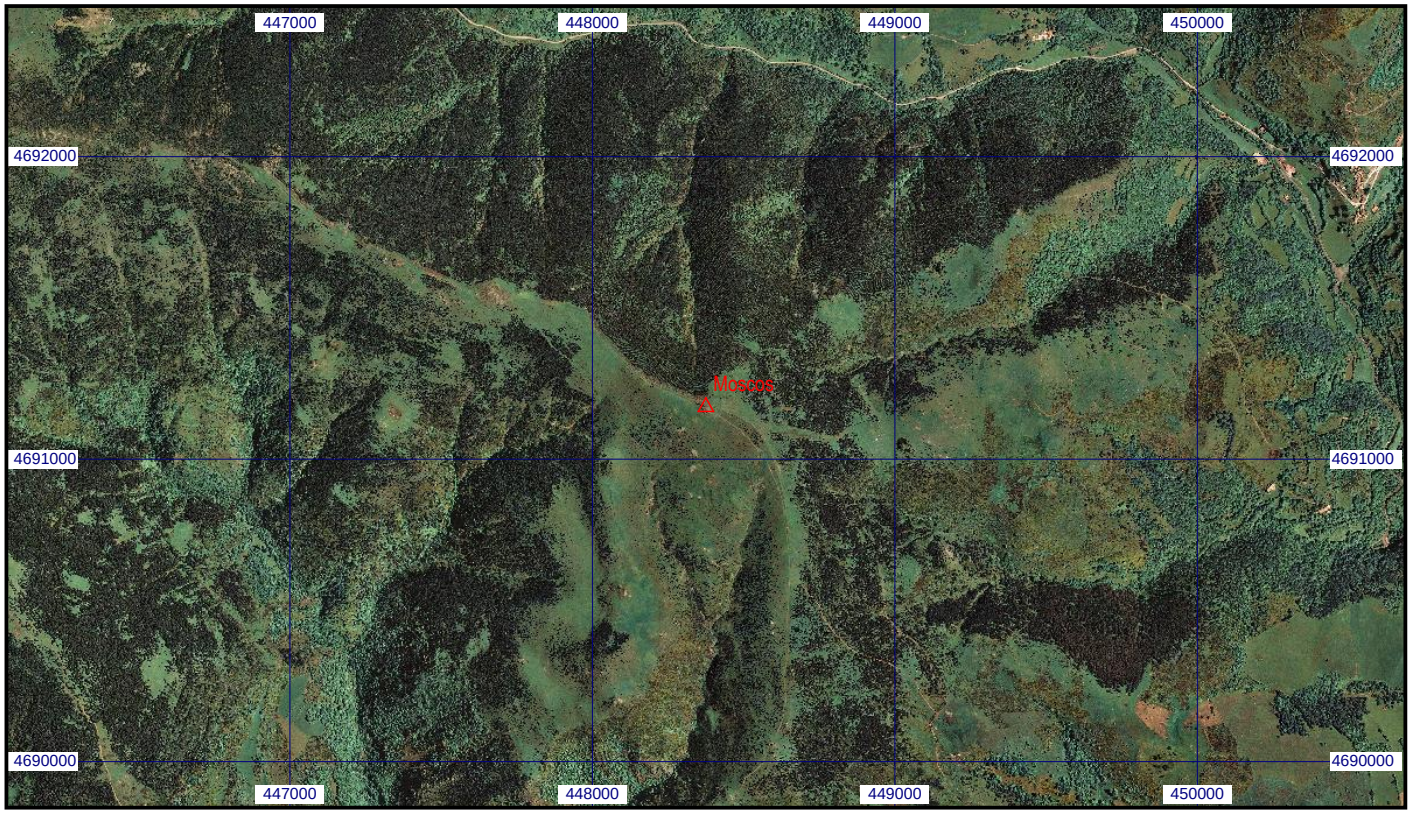
Escala 1:25.000 | **021872 Moscos** | **Coordenadas ETRS89. Huso 31**