Reseña Vértice Geodésico

21-jun-2025

Número.....: **19862**
Nombre.....: **Máscara**
Municipios: Osornillo
Provincias: Palencia
Fecha de Construcción.....: 08 de octubre de 1997
Pilar sin centrado forzado..: 1,20 m **de alto,** 0,30 m **de diámetro.**
Último cuerpo.....: 2,00 m **de alto,** 1,00 m **de ancho.**
Total cuerpos.....: 1 **de** 2,00 m **de alto.**

Coordenadas Geográficas:

Sistema de Ref.:	ED 50	ETRS89
Longitud.....:	- 4° 18' 41,7647"	- 4° 18' 46,62613" ±0.085 m
Latitud.....:	42° 22' 24,5330"	42° 22' 20,48805" ±0.102 m
Alt. Elipsoidal...:		927,755 m ±0.087 (BP)
Cálculos:	25 de mayo de 1993	01 de noviembre de 2009

Elipse de error al 95% de confianza.

Coordenadas UTM. Huso 30 :

Sistema de Ref.:	ED 50	ETRS89
X.....:	392007,97 m	391899,801 m
Y.....:	4692161,55 m	4691954,840 m
Factor escala....:	0,999743479	0,999743778
Convergencia...:	- 0° 53' 03"	- 0° 53' 06"

Altitud sobre el nivel medio del mar: 874,105 m. (BP)

Situación:

A unos 2 k. al O. de Osornillo, en la parte más alta del paraje conocido por Máscara, en terreno de labor y totalmente despejado.

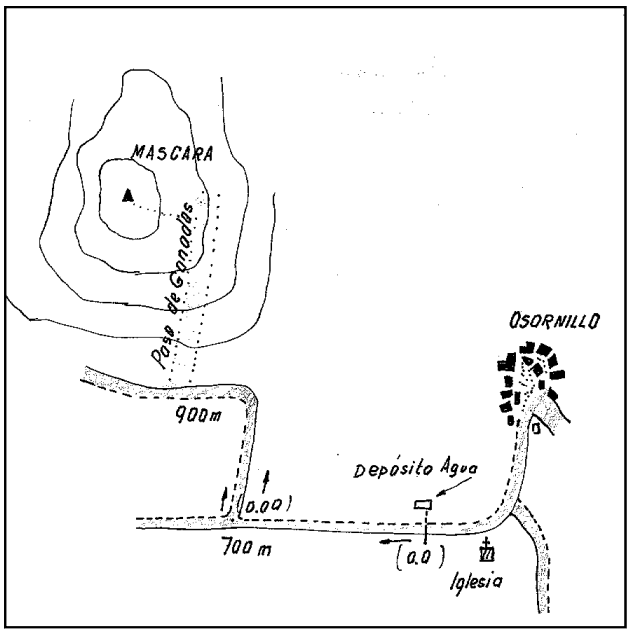

Acceso:

Desde el pueblo de Osornillo tomando el camino que desde la carretera va a la iglesia, a partir de ésta hay 100 m al depósito de agua situado a la dcha, desde éste a 700 m tomamos el camino de la dcha, a 900 m de éste cruce encontramos a la dcha un paso de ganados, subiendo por éste y pasando a la parte más alta del cerro se encuentra el vértice, desde el camino hasta el vértice se tarda en llegar unos 8 minutos.

Observaciones:

Informe del estado del Vértice: InfoRG.pdf

Horizonte GPS:

Despejado

CF: Centrado Forzado. CP: Cabeza Pilar. BP: Base Pilar. CN: Clavo Nivelado. CS: Clavo Suelo.
@ anulado, © no pertenece a bloque de compensación, ® recrecido, reparado o reconstruido.

GOBIERNO DE ESPAÑA
MINISTERIO DE TRANSPORTES, MOVILIDAD Y AGENDA URBANA

Instituto Geográfico Nacional 1870-2020

Red de Infraestructuras Geodésicas

Subdirección General de Astronomía y Geodesia

Cartografía de situación

21-jun-2025
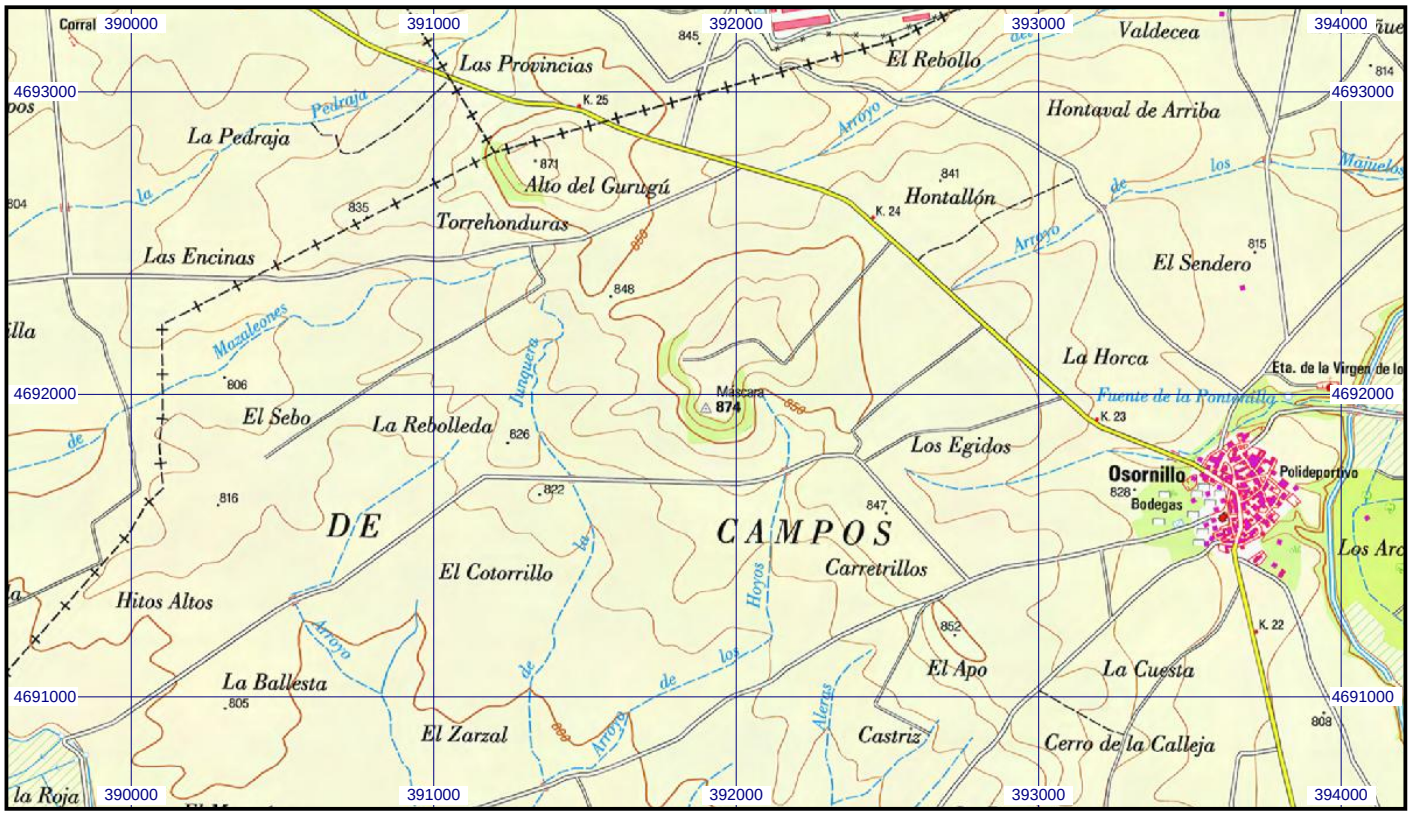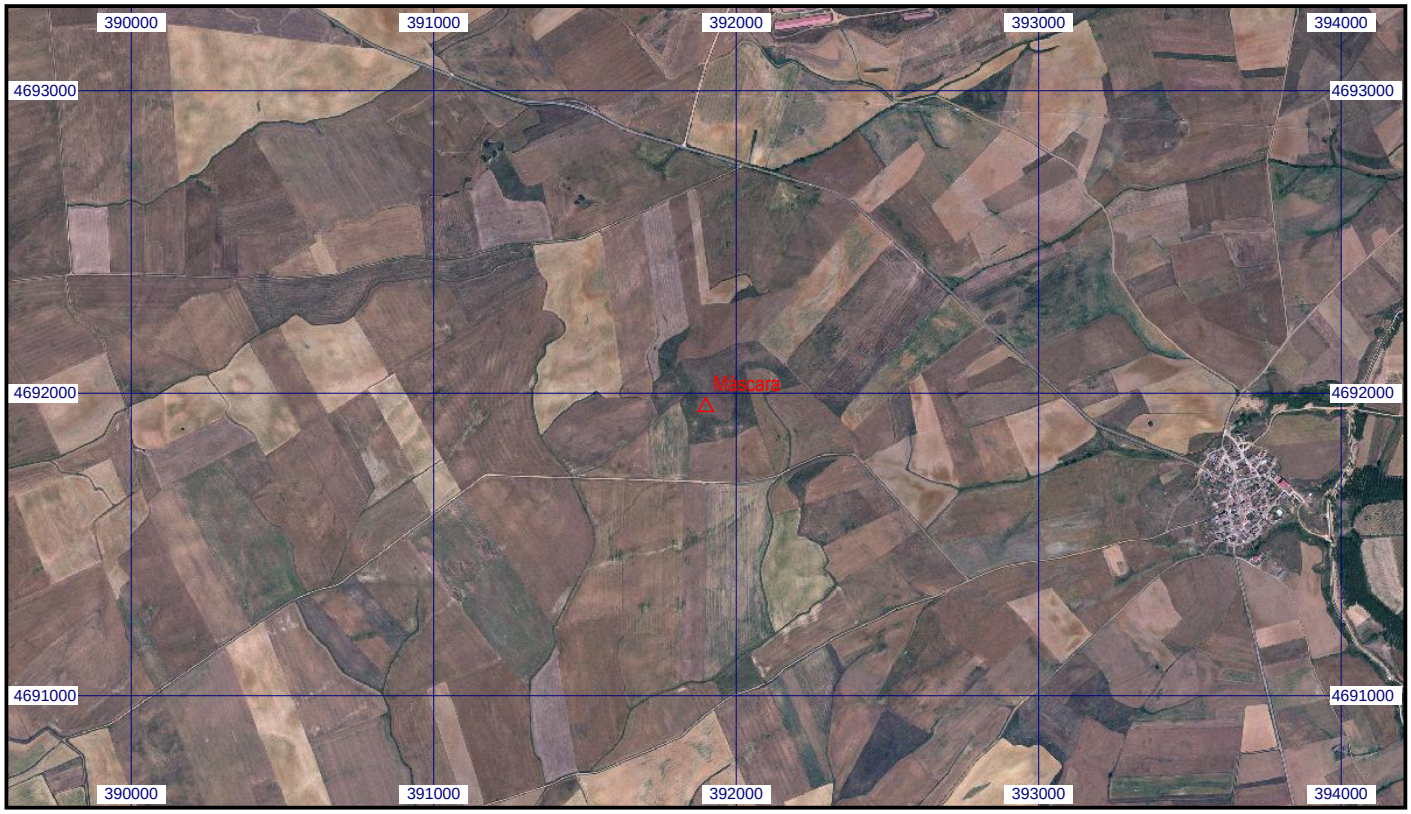
Escala 1:25.000 | **019862 Máscara** | **Coordenadas ETRS89. Huso 30**