Reseña Vértice Geodésico

1-abr-2024

Número.....: **18844**
Nombre.....: **Túas**
Municipios: Nogueira de Ramuín
Provincias: Ourense
Fecha de Construcción.....: 12 de septiembre de 1982
Pilar con centrado forzado..: 1,19 m **de alto,** 0,30 m **de diámetro.**
Último cuerpo.....: 0,50 m **de alto,** 1,00 m **de ancho.**
Total cuerpos.....: 1 **de** 0,50 m **de alto.**



Coordenadas Geográficas:

Sistema de Ref.:	**ED 50**	**ETRS89**
Longitud.....:	- 7° 42' 07,8718"	- 7° 42' 13,20676"
Latitud.....:	42° 24' 46,3459"	42° 24' 42,16047"
Alt. Elipsoidal...:		802,511 m (CF)
Cálculos:	01 de junio de 1984	28 de noviembre de 2004

Coordenadas UTM. Huso 29 :

Sistema de Ref.:	**ED 50**	**ETRS89**
X.....:	606789,96 m	606665,103 m
Y.....:	4696518,36 m	4696303,609 m
Factor escala....:	0,999740301	0,999739984
Convergencia...:	0° 52' 31"	0° 52' 28"

Altitud sobre el nivel medio del mar: 745,307 m. (BP)

Situación:

Situado en lo alto del cerro de Tuas, de monte bajo. La señal está encima de una roca de unos 3 m. de diámetro.

Acceso:

A.- Desde Luintra por la carretera a Loureiro en el km. 15,5 cogemos un camino a la derecha (apto para turismos) por el que continuamos 650 m. entrando a la izqda. por unas rodadas entre vallas de piedras; Dejamos el vehículo y andando en dirección N.E. unos 300 m.entre monte bajo y tojos llegamos al vértice.B.- Este es el itinerario de la reseña antigua y es el realizado para poner las piezas de los centrados. Intentar el itin. A porque éste es bastante malo. Desde Luintra por la carretera a Loureiro en el km. 16.1 esta a la izqda. la carretera de entrada a la aldea de Viduedo, frente a ésta a la dcha. de la carretera, sale un camino (actualmente lleno de maleza, es sólo una senda). Dejamos el coche enla carretera y tomamos ésta senda; continuamos de frente por ella, hasta unos 75 m. que hay una bifurcación, continuamos por la senda de la izquierda (se anda muy mal por los tojos) otros 75 metros hasta llegar a una valla de piedra, seguimos por ella a la izqda. unos metros hasta poder tomar una roza en el monte en dirección S.E. que en unos 150 m. nos permite llegar al vértice. Este recorrido andando, de unos 350 m. se tarda en recorrer unos 20 minutos por la gran cantidad de tojos y vegetación que impiden practicamente andar.

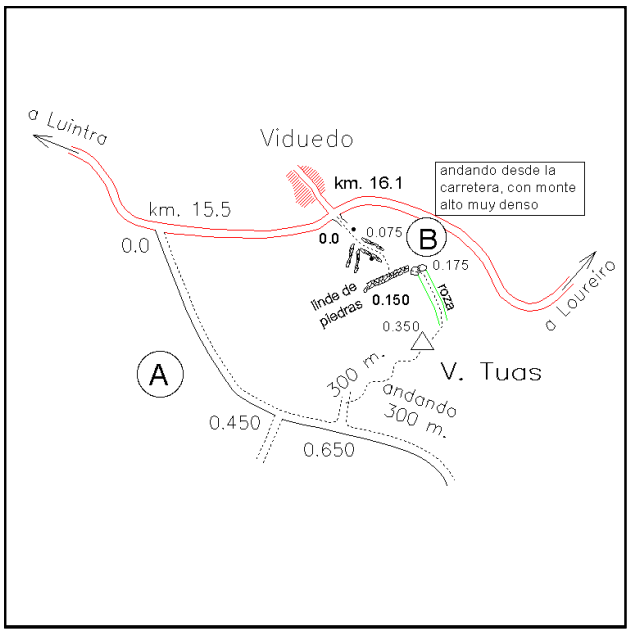

Horizonte GPS:

Despejado

Observaciones:

REGENTE.
Vértice observado con GPS.

Informe del estado del Vértice: InfoRG.pdf

CF: Centrado Forzado. CP: Cabeza Pilar. BP: Base Pilar. CN: Clavo Nivelado. CS: Clavo Suelo.
@ anulado, © no pertenece a bloque de compensación, ® recrecido, reparado o reconstruido.

GOBIERNO DE ESPAÑA
MINISTERIO DE TRANSPORTES, MOVILIDAD Y AGENDA URBANA

Instituto Geográfico Nacional 1870-2020

Red de Infraestructuras Geodésicas

Subdirección General de Astronomía y Geodesia

Cartografía de situación

1-abr-2024
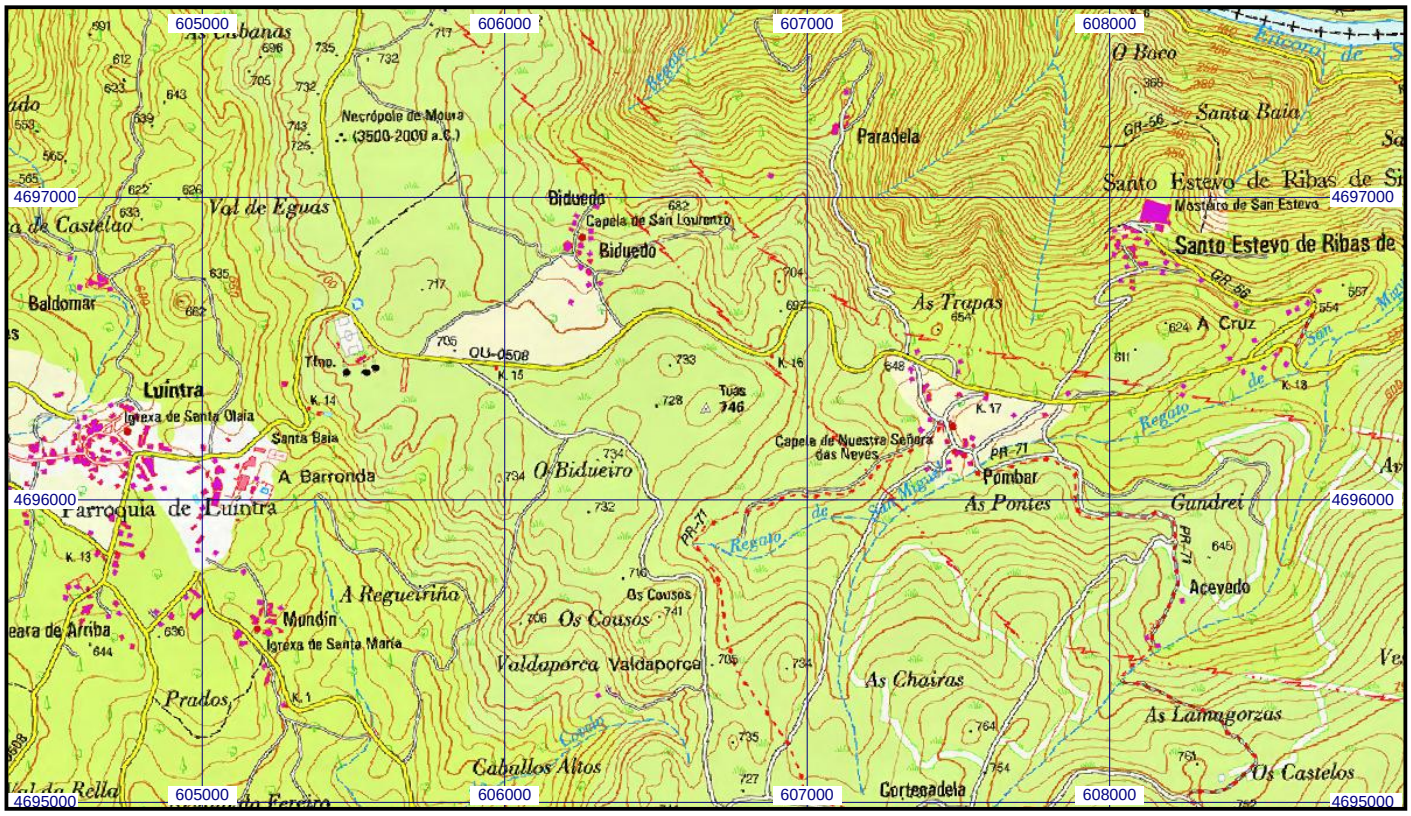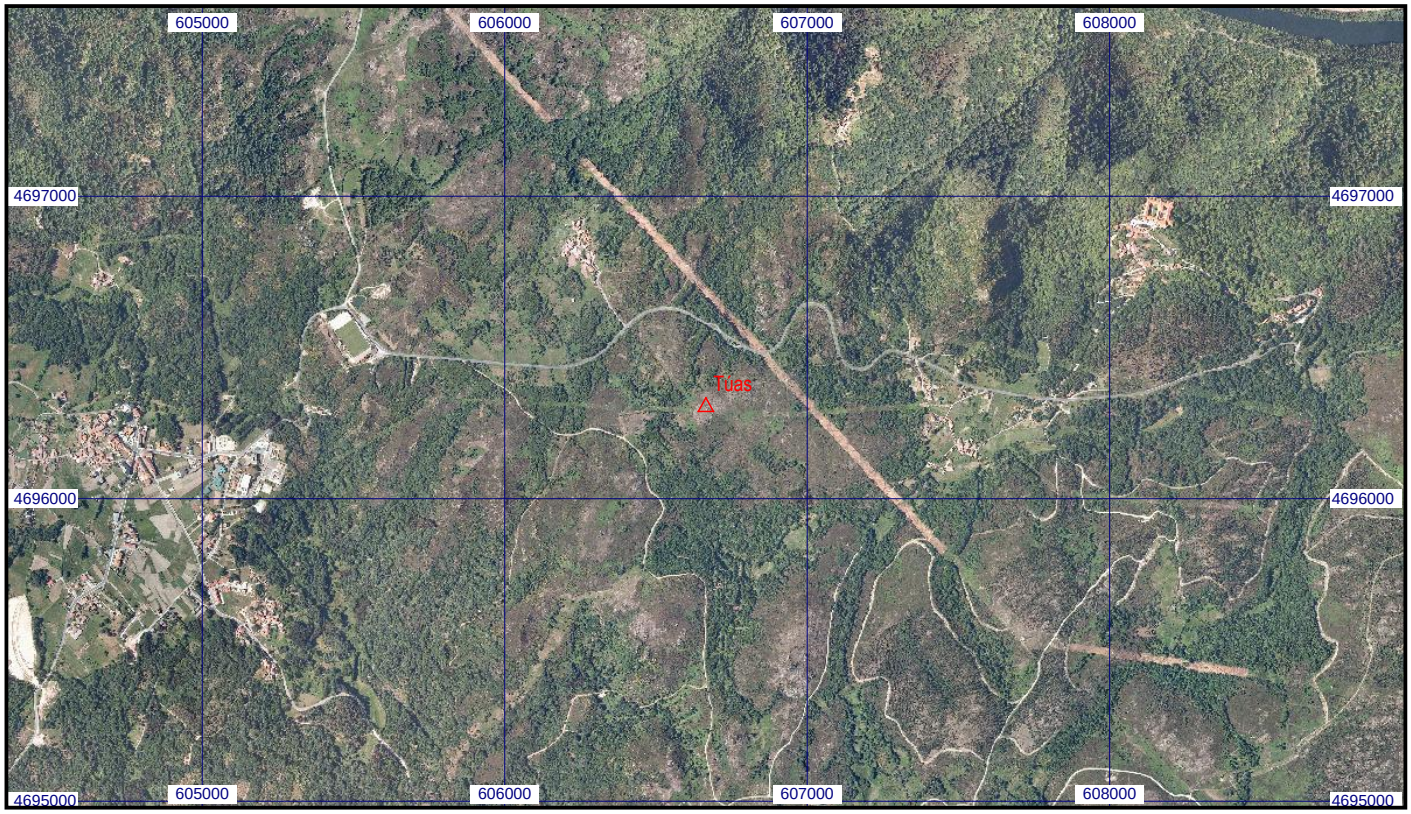
Escala 1:25.000 | **018844 Túas** | **Coordenadas ETRS89. Huso 29**