Reseña Vértice Geodésico

21-jun-2025

Número.....: **17672**
Nombre.....: **La Predicadera**
Municipios: Jaca
Provincias: Huesca
Fecha de Construcción.....: 10 de julio de 1981
Pilar sin centrado forzado..: 1,20 m **de alto,** 0,30 m **de diámetro.**
Último cuerpo.....: 0,50 m **de alto,** 1,00 m **de ancho.**
Total cuerpos.....: 1 **de** 0,50 m **de alto.**

Coordenadas Geográficas:

Sistema de Ref.:	ED 50	ETRS89
Longitud.....:	- 0° 36' 47,2702"	- 0° 36' 51,73370" ±0.102 m
Latitud.....:	42° 32' 46,0126"	42° 32' 42,03361" ±0.114 m
Alt. Elipsoidal...:		1081,993 m ±0.085 (BP)
Cálculos:	01 de enero de 1983	01 de noviembre de 2009
		Elipse de error al 95% de confianza.

Coordenadas UTM. Huso 30 :

Sistema de Ref.:	ED 50	ETRS89
X.....:	695989,58 m	695882,248 m
Y.....:	4713259,05 m	4713049,115 m
Factor escala....:	1,000072580	1,000072099
Convergencia...:	1° 36' 52"	1° 36' 49"

Altitud sobre el nivel medio del mar: 1030,613 m. (BP)

Situación:

Situado en la parte central de una loma alargada que hay encima del pueblo de Atarés, a unos 700 m. El terreno es de monte alto.

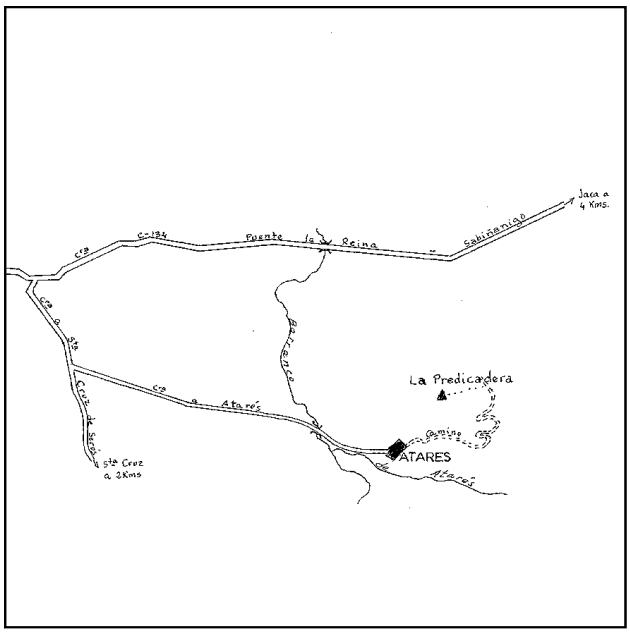

Acceso:

Desde Atarés, por un camino que sale hacia el N., sólo apto para vehículo T.T., que al cabo de 3 Km. llega a un campo de cereal, donde termina. Desde aquí, a pie, se llega en 10 minutos.

Horizonte GPS:

Despejado

Observaciones:

Informe del estado del Vértice: InfoRG.pdf

CF: Centrado Forzado. CP: Cabeza Pilar. BP: Base Pilar. CN: Clavo Nivelado. CS: Clavo Suelo.
@ anulado, © no pertenece a bloque de compensación, ® recrecido, reparado o reconstruido.

GOBIERNO DE ESPAÑA
MINISTERIO DE TRANSPORTES, MOVILIDAD Y AGENDA URBANA

Red de Infraestructuras Geodésicas

Subdirección General de Astronomía y Geodesia

Cartografía de situación

21-jun-2025
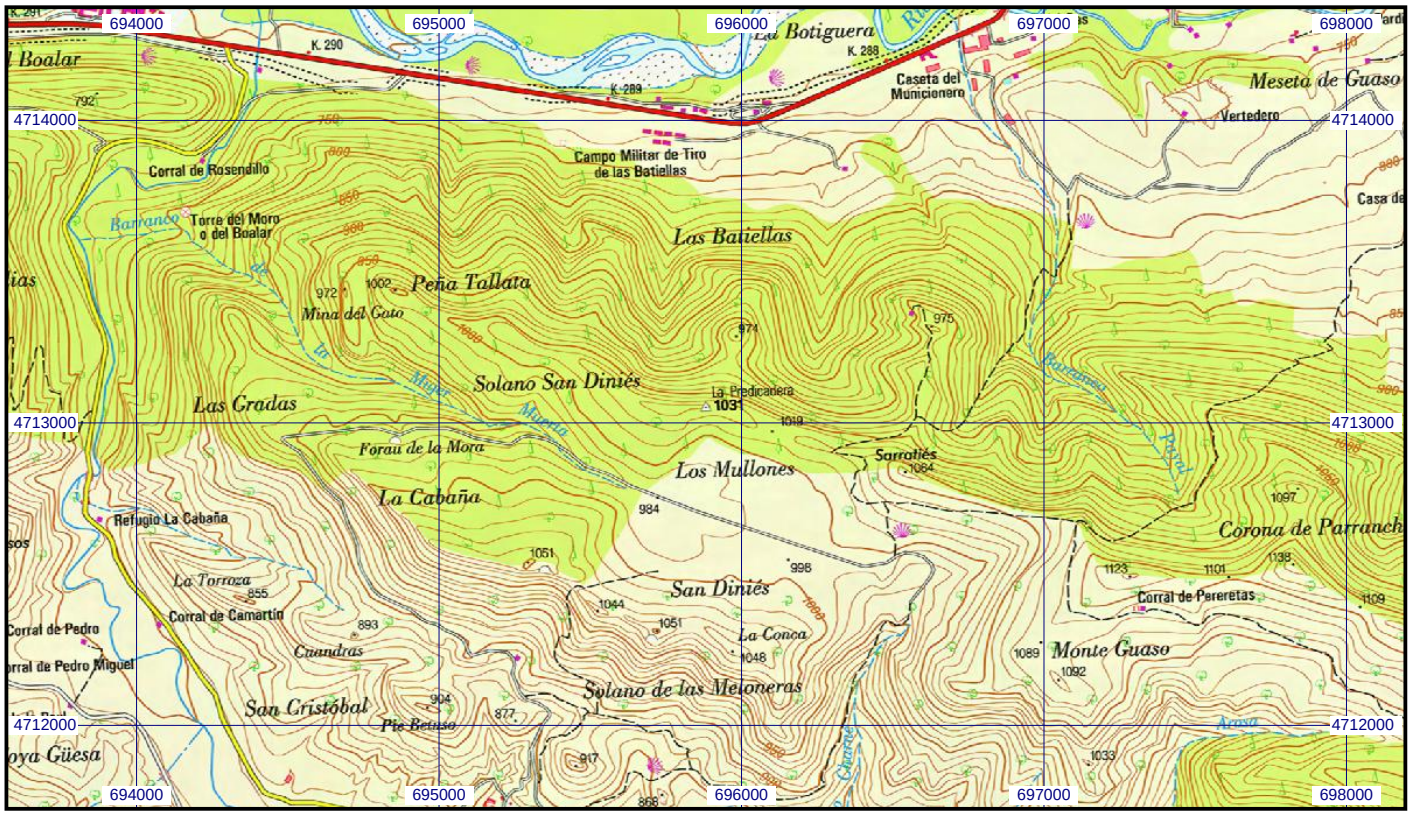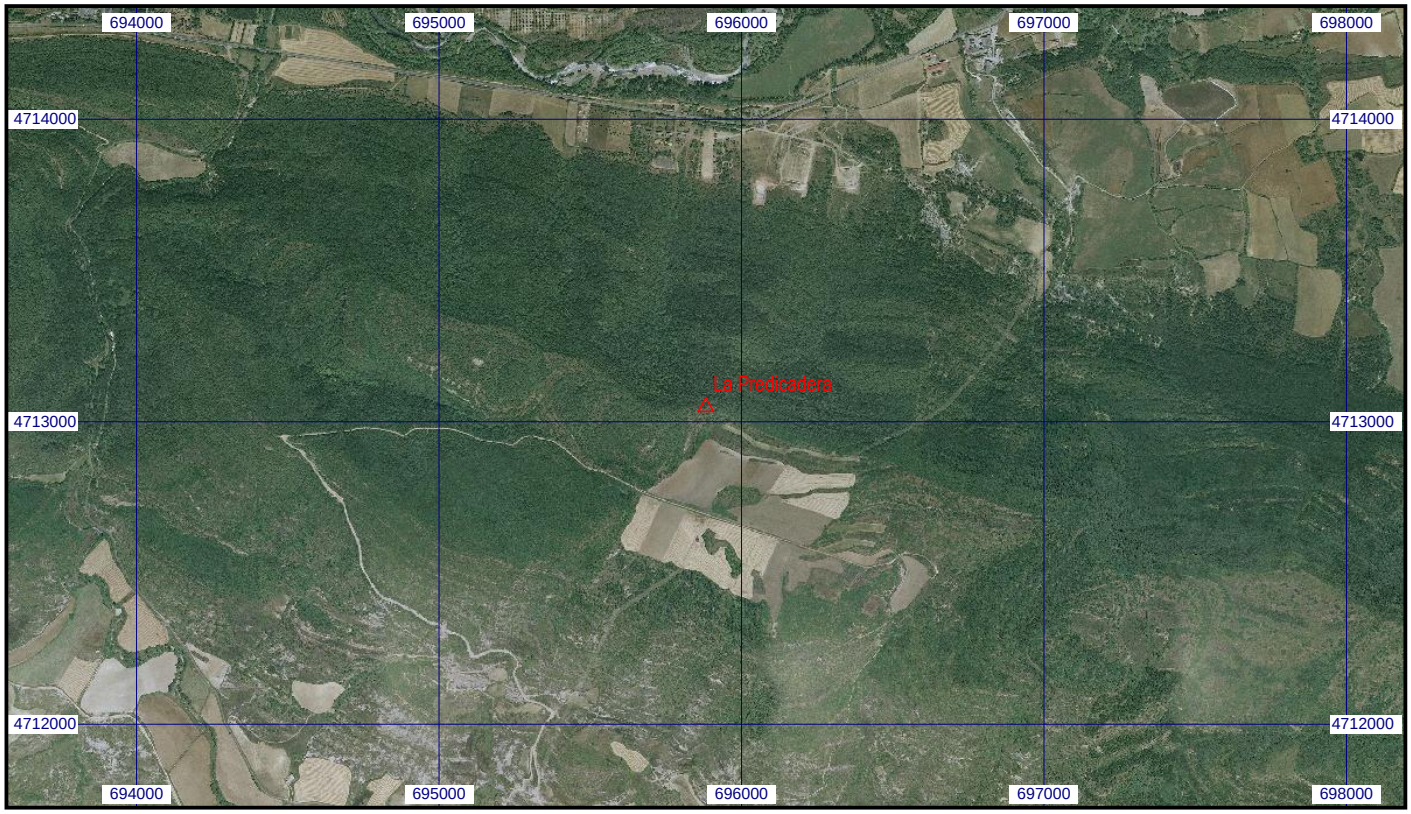
Escala 1:25.000 | **017672 La Predicadera** | **Coordenadas ETRS89. Huso 30**