GOBIERNO DE ESPAÑA | MINISTERIO DE TRANSPORTES Y MOVILIDAD SOSTENIBLE | INSTITUTO GEOGRÁFICO NACIONAL

Red de Infraestructuras Geodésicas

Subdirección General de Astronomía y Geodesia

Reseña Vértice Geodésico

1-abr-2024

Número.....: **16146**
Nombre.....: **Las Conejeras**
Municipios: San Andrés del Rabanedo
Provincias: León
Fecha de Construcción.....: 01 de agosto de 1990
Pilar sin centrado forzado..: 1,20 m **de alto,** 0,30 m **de diámetro.**
Último cuerpo.....: 2,50 m **de alto,** 1,00 m **de ancho.**
Total cuerpos.....: 1 **de** 2,50 m **de alto.**

Coordenadas Geográficas:

Sistema de Ref.:	ED 50	ETRS89
Longitud.....:	- 5° 41' 59,2107"	- 5° 42' 04,28247" ±0.08 m
Latitud.....:	42° 36' 29,7378"	42° 36' 25,67926" ±0.073 m
Alt. Elipsoidal...:		1048,680 m ±0.081 (BP)
Cálculos:	15 de diciembre de 1993	01 de noviembre de 2009
		Elipse de error al 95% de confianza.

Coordenadas UTM. Huso 30 :

Sistema de Ref.:	ED 50	ETRS89
X.....:	278535,41 m	278425,996 m
Y.....:	4720932,37 m	4720726,286 m
Factor escala....:	1,000203422	1,000204064
Convergencia...:	- 1° 49' 42"	- 1° 49' 46"

Altitud sobre el nivel medio del mar: 992,961 m. (BP)

Situación:

A unos 1000 m al S. de Campamento del Ferral, en lo más destacado del paraje denominado Las Conejeras.

Acceso:

Variable debido a que los caminos están alterados por el paso de los carros de combate. Buscar por el camino existente hacia el S., la valla que rodea la Base Militar., por la valla existe una especie de cortafuegos o pista de limpieza, transitable con un vehículo T.T.., la valla nos lleva a lo alto de Las Conejeras. Siempre desde dentro de la citada Base.

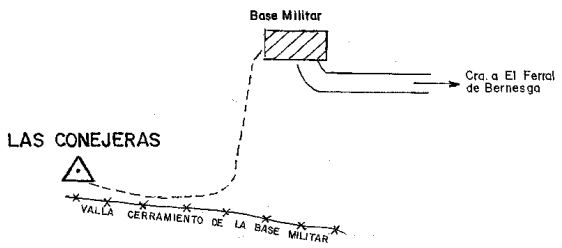

Horizonte GPS:

Despejado

Observaciones:

Informe del estado del Vértice: InfoRG.pdf

CF: Centrado Forzado. CP: Cabeza Pilar. BP: Base Pilar. CN: Clavo Nivelado. CS: Clavo Suelo.
@ anulado, © no pertenece a bloque de compensación, ® recrecido, reparado o reconstruido.

GOBIERNO DE ESPAÑA
MINISTERIO DE TRANSPORTES, MOVILIDAD Y AGENDA URBANA

Instituto Geográfico Nacional 1870-2020

Red de Infraestructuras Geodésicas

Subdirección General de Astronomía y Geodesia

Cartografía de situación

1-abr-2024
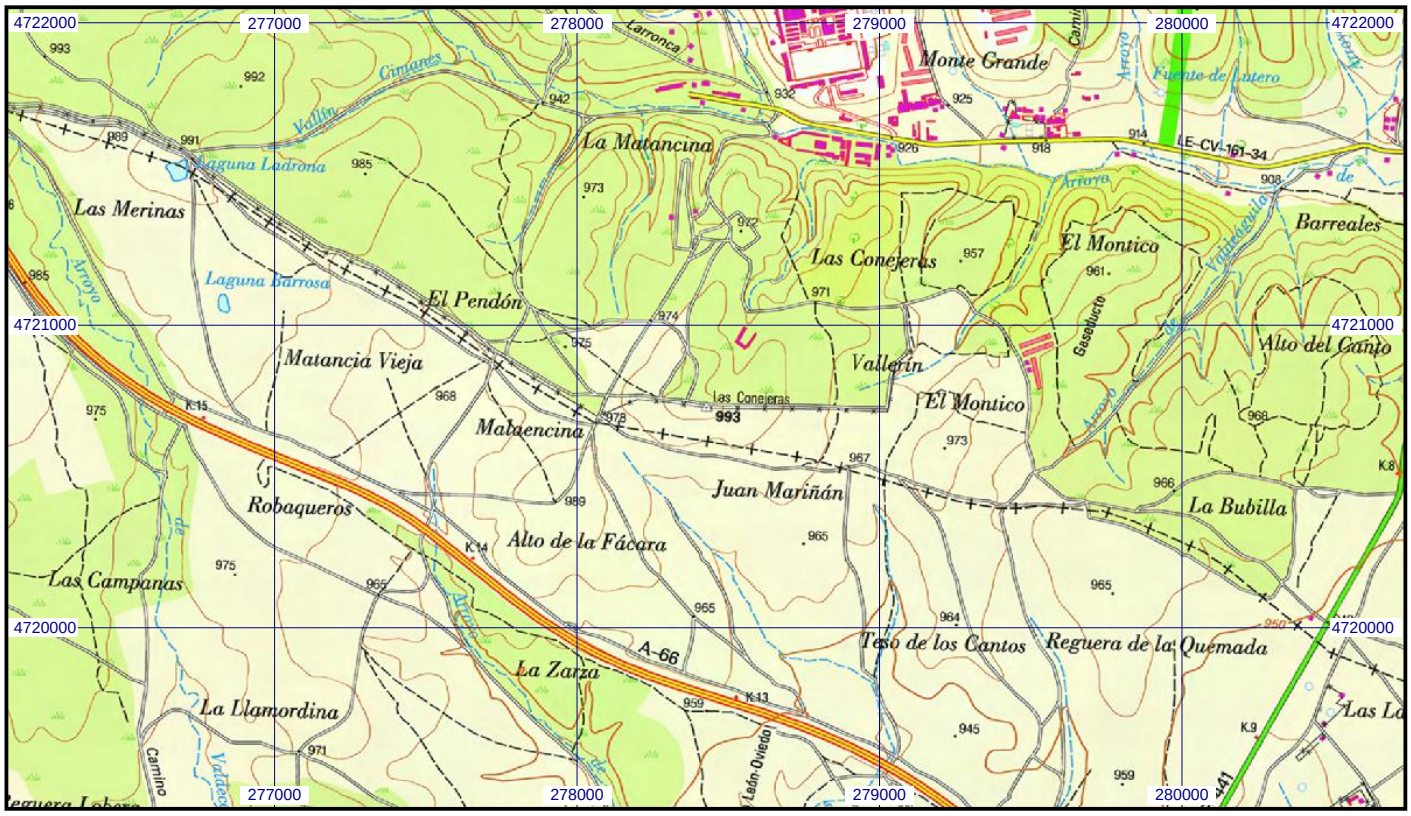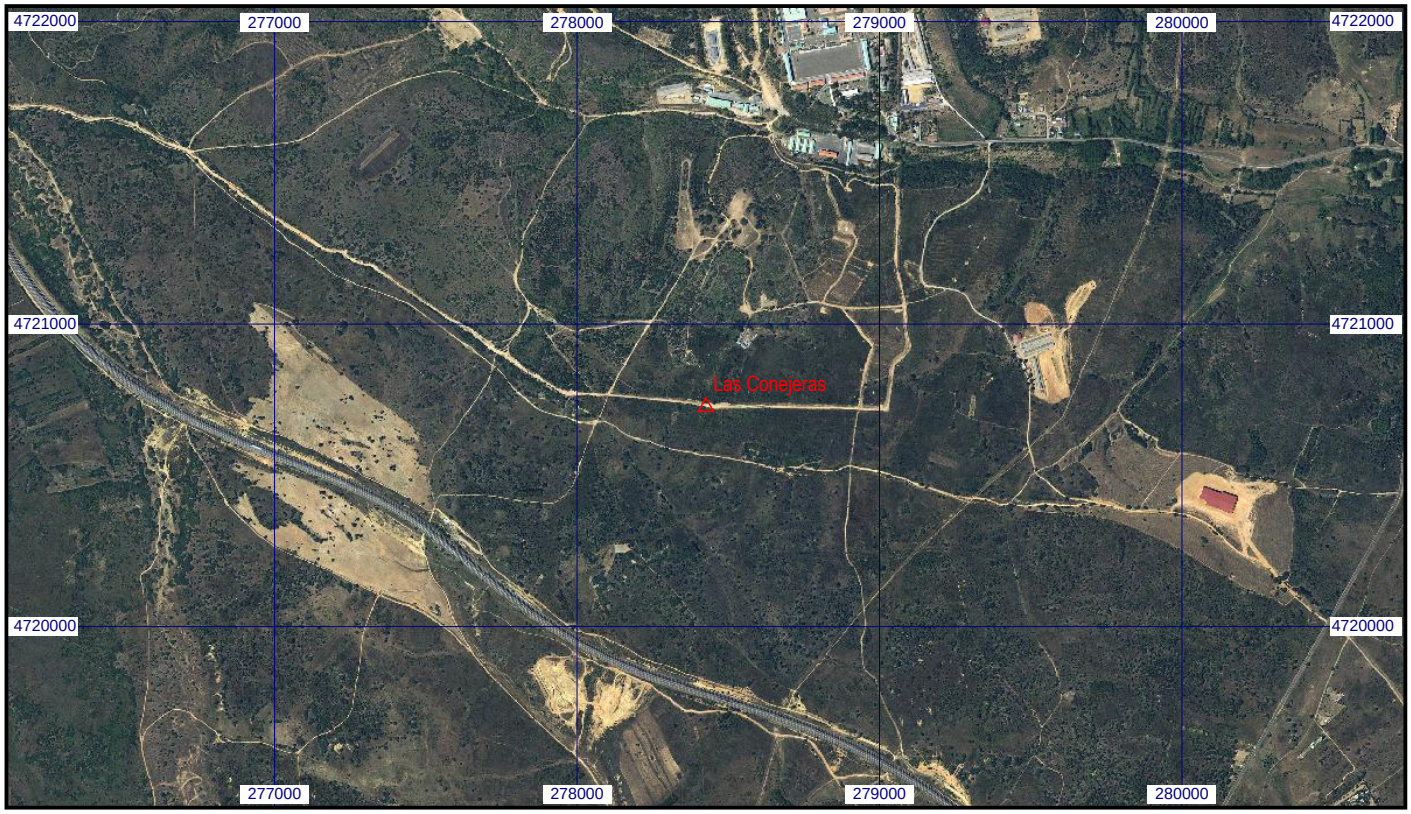
Escala 1:25.000 | **016146 Las Conejeras** | **Coordenadas ETRS89. Huso 30**