GOBIERNO DE ESPAÑA · MINISTERIO DE TRANSPORTES Y MOVILIDAD SOSTENIBLE · INSTITUTO GEOGRÁFICO NACIONAL

Red de Infraestructuras Geodésicas

Subdirección General de Astronomía y Geodesia

Reseña Vértice Geodésico

1-abr-2024

Número.....: **15536**
Nombre.....: **A Eirexe**
Municipios: Chantada
Provincias: Lugo
Fecha de Construcción.....: 24 de julio de 1982
Pilar sin centrado forzado..: 1,20 m **de alto,** 0,30 m **de diámetro.**
Último cuerpo.....: 1,00 m **de alto,** 1,00 m **de ancho.**
Total cuerpos.....: 1 **de** 1,00 m **de alto.**

Coordenadas Geográficas:

Sistema de Ref.:	ED 50	ETRS89
Longitud.....:	- 7° 44' 07,0927"	- 7° 44' 12,44054" ±0.092 m
Latitud.....:	42° 36' 18,4352"	42° 36' 14,27881" ±0.075 m
Alt. Elipsoidal...:		627,473 m ±0.084 (BP)
Cálculos:	01 de junio de 1984	01 de noviembre de 2009

Elipse de error al 95% de confianza.

Coordenadas UTM. Huso 29 :

Sistema de Ref.:	ED 50	ETRS89
X.....:	603746,45 m	603621,754 m
Y.....:	4717825,23 m	4717610,767 m
Factor escala....:	0,999732412	0,999732104
Convergencia...:	0° 51' 22"	0° 51' 19"

Altitud sobre el nivel medio del mar: 571,227 m. (BP)

Situación:

Situado en el Coto A Irexe, emplazado al E. de Chantada.

Acceso:

Desde el pueblo de Chantada, sobre la carretera Nacional N-540 se toma la carretera local a Sermande, que a poco de salir del pueblo pasa un puente sobre el Rio Asma. Considerando como origen de distancias este puente sobre el Rio Asma, a los 1.800 m. sale una carretera local hacia la izquierda que va a Belesar y que se toma, a los 2.800 m. se llega al pueblo de Lincora, y al lado de la Iglesia y Cementerio sale hacia la izquierda una pista que se toma, a los 2.900 m. cruza un camino y se sigue de frente, a los 3.000 m. se deja un camino a la derecha, a los 3.300 m. cruza un camino y se toma la rama de la derecha, al final del tramo siguiente hay casas a la derecha, a los 3.550 m. se deja un camino a la derecha y a los 3.600 m. se deja el vehículo junto a unas casas. Desde este punto, a pie, hacia la izquierda, se sube al vértice en 3 minutos.

Horizonte GPS:

Despejado



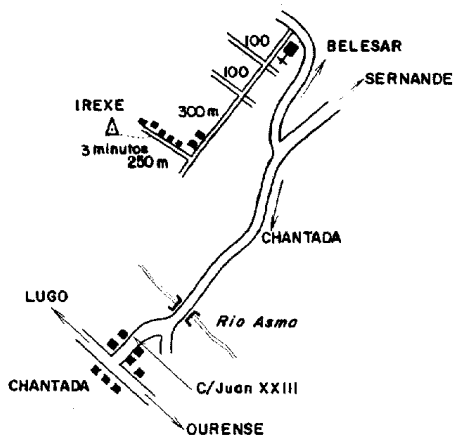

Observaciones:

Anteriormente denominado Irexe. Nombre actual según escrito (02/06/98) del Servicio Regional de Galicia.

Informe del estado del Vértice: InfoRG.pdf

CF: Centrado Forzado. CP: Cabeza Pilar. BP: Base Pilar. CN: Clavo Nivelado. CS: Clavo Suelo.
@ anulado, © no pertenece a bloque de compensación, ® recrecido, reparado o reconstruido.

GOBIERNO DE ESPAÑA
MINISTERIO DE TRANSPORTES, MOVILIDAD Y AGENDA URBANA

Instituto Geográfico Nacional 1870 - 2020

Red de Infraestructuras Geodésicas

Subdirección General de Astronomía y Geodesia

Cartografía de situación

1-abr-2024
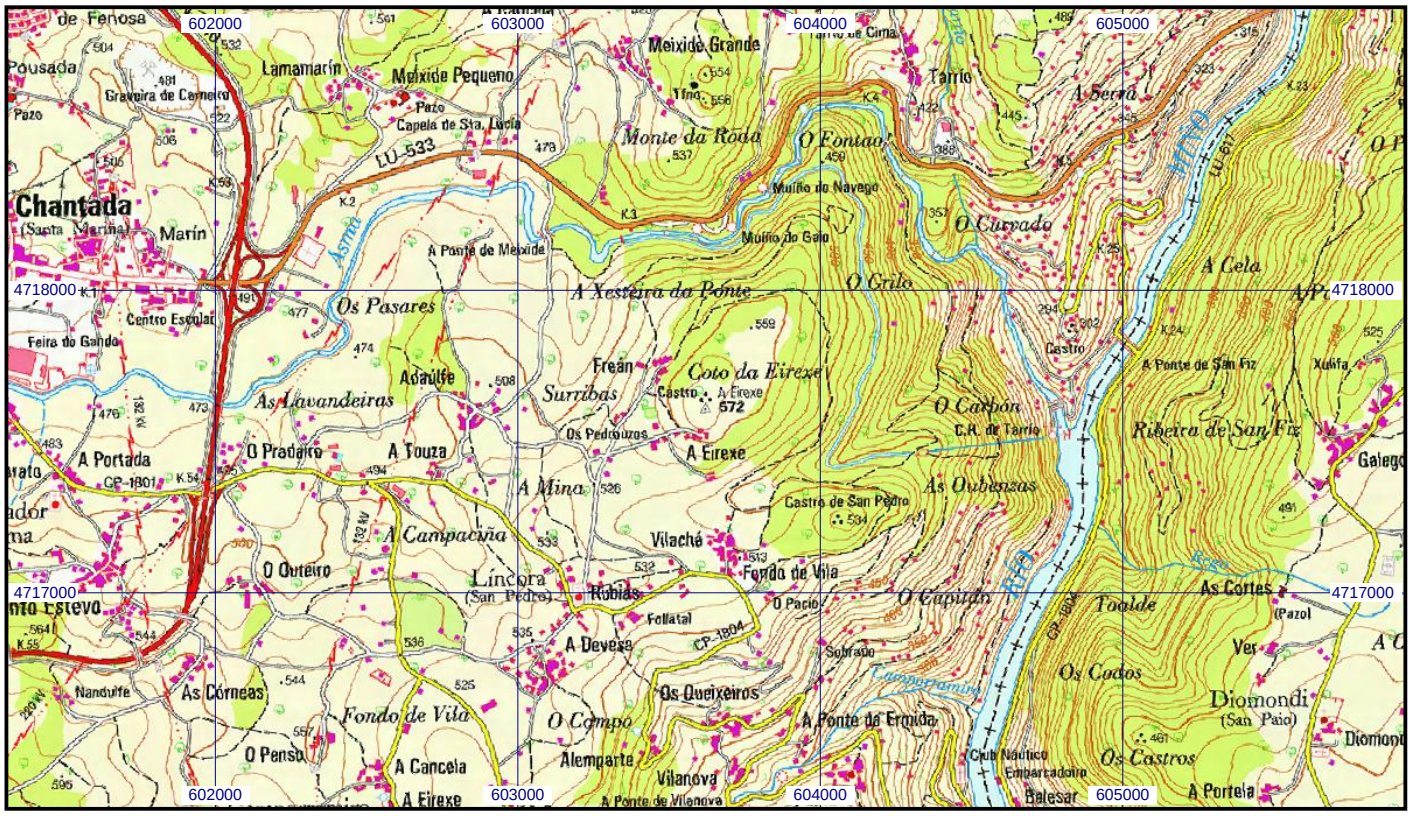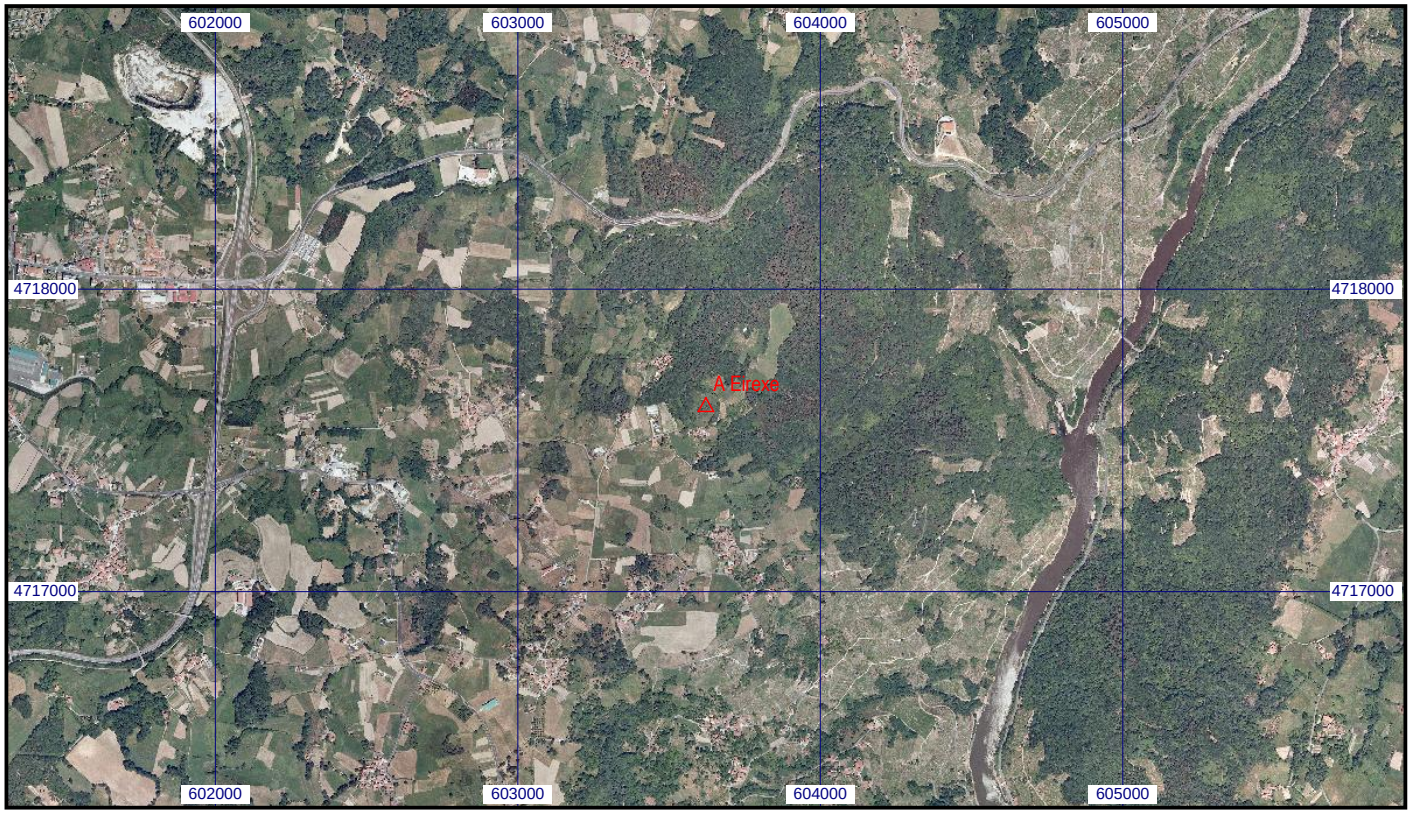
Escala 1:25.000 | **015536 A Eirexe** | **Coordenadas ETRS89. Huso 29**