GOBIERNO DE ESPAÑA | MINISTERIO DE TRANSPORTES Y MOVILIDAD SOSTENIBLE | INSTITUTO GEOGRÁFICO NACIONAL

Red de Infraestructuras Geodésicas

Subdirección General de Astronomía y Geodesia

Reseña Vértice Geodésico

21-jun-2025

Número.....: **14555**
Nombre.....: **Pasino**
Municipios: Sallent de Gállego
Provincias: Huesca
Fecha de Construcción.....: 10 de septiembre de 1981
Pilar con centrado forzado..: 1,07 m **de alto,** 0,30 m **de diámetro.**
Último cuerpo.....: 0,20 m **de alto,** 1,00 m **de ancho.**
Total cuerpos.....: 1 **de** 0,20 m **de alto.**

Pasino (dic-07)

Coordenadas Geográficas:

Sistema de Ref.:	ED 50	ETRS89
Longitud.....:	- 0° 20' 18,8467"	- 0° 20' 23,29787"
Latitud.....:	42° 45' 13,0662"	42° 45' 09,11956"
Alt. Elipsoidal...:		2018,728 m (CF)
Cálculos:	01 de enero de 1983	28 de noviembre de 2004

Coordenadas UTM. Huso 30 :

Sistema de Ref.:	ED 50	ETRS89
X.....:	717809,85 m	717702,502 m
Y.....:	4736976,66 m	4736766,652 m
Factor escala....:	1,000183648	1,000183118
Convergencia...:	1° 48' 27"	1° 48' 24"

Altitud sobre el nivel medio del mar: 1964,427 m. (BP)

Situación:

Situado en el pico mas alto de la Punta del Pasino, que está a unos 2,5 Kms. al S.O. de Sallent de Gállego.

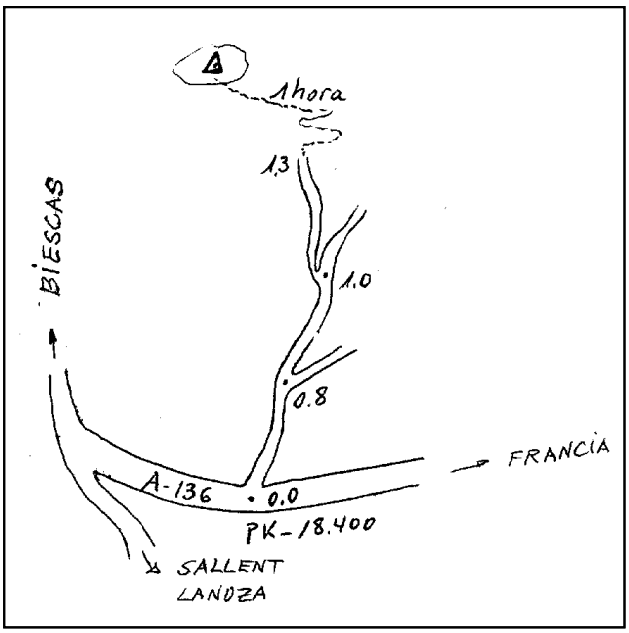

Acceso:

Desde Sallent de Gallego por la carretera A-136 en dirección a Francia en el PK-18.400 parte a la izda. un camino apto para vehículo todo terreno que a los 800 m. se bifurca, por el de la izda. se avanzan 200 m. hasta la siguiente bifurcación donde se vuelve a tomar la izda. recorriendo 300 m. más, quedando en el borde de un bosque que hay que atravesar por una senda bien marcada y definida, que en 1 hora conduce a la señal.

Observaciones:

REGENTE.
Vértice observado con GPS.

Estado: 08 de febrero de 2022
Pilar: Destruido **Base:** Destruida
Informe del estado del Vértice: InfoRG.pdf

Horizonte GPS:

Despejado

CF: Centrado Forzado. CP: Cabeza Pilar. BP: Base Pilar. CN: Clavo Nivelado. CS: Clavo Suelo.
@ anulado, © no pertenece a bloque de compensación, ® recrecido, reparado o reconstruido.

GOBIERNO DE ESPAÑA
MINISTERIO DE TRANSPORTES, MOVILIDAD Y AGENDA URBANA

Instituto Geográfico Nacional 1870-2020

Red de Infraestructuras Geodésicas

Subdirección General de Astronomía y Geodesia

Cartografía de situación

21-jun-2025
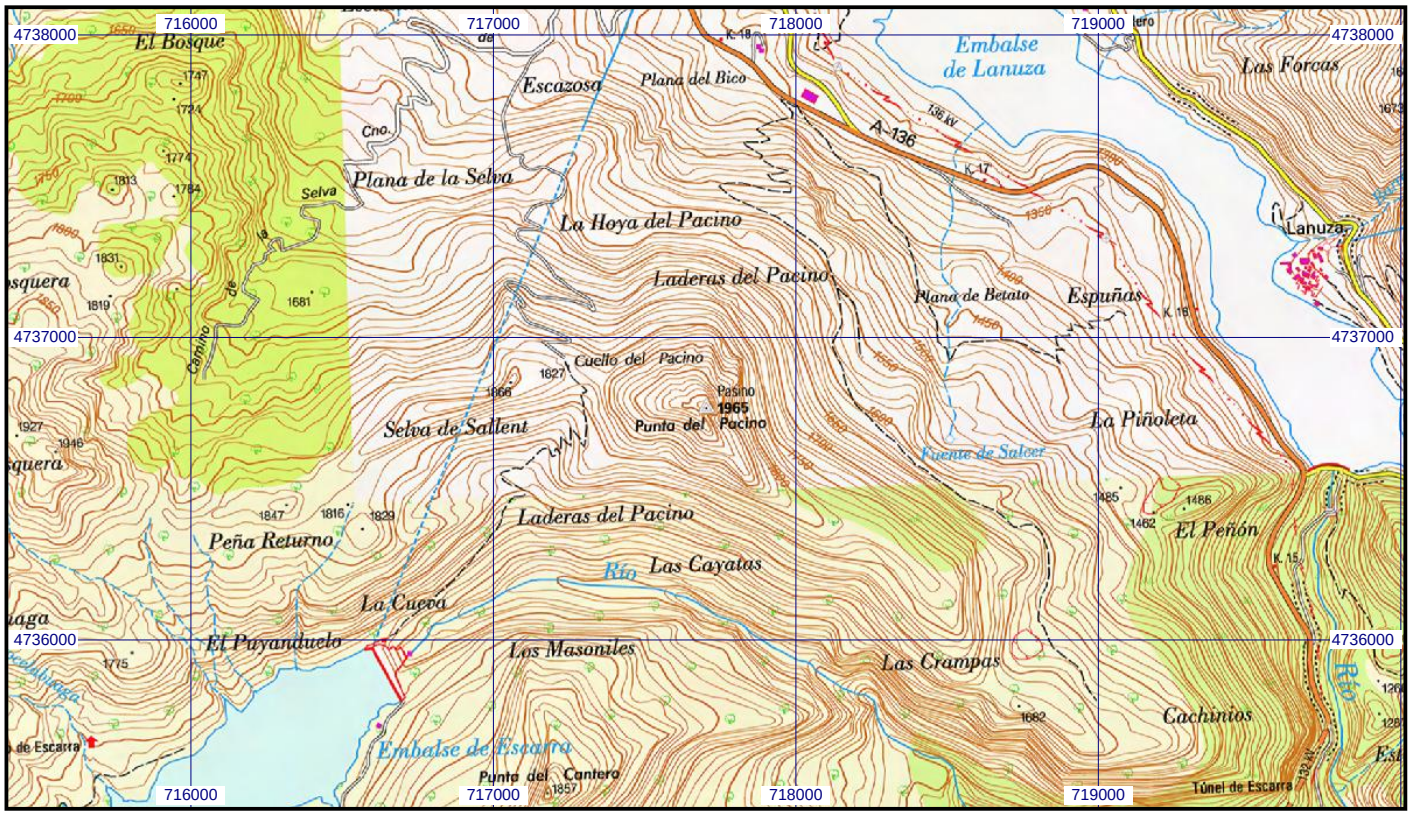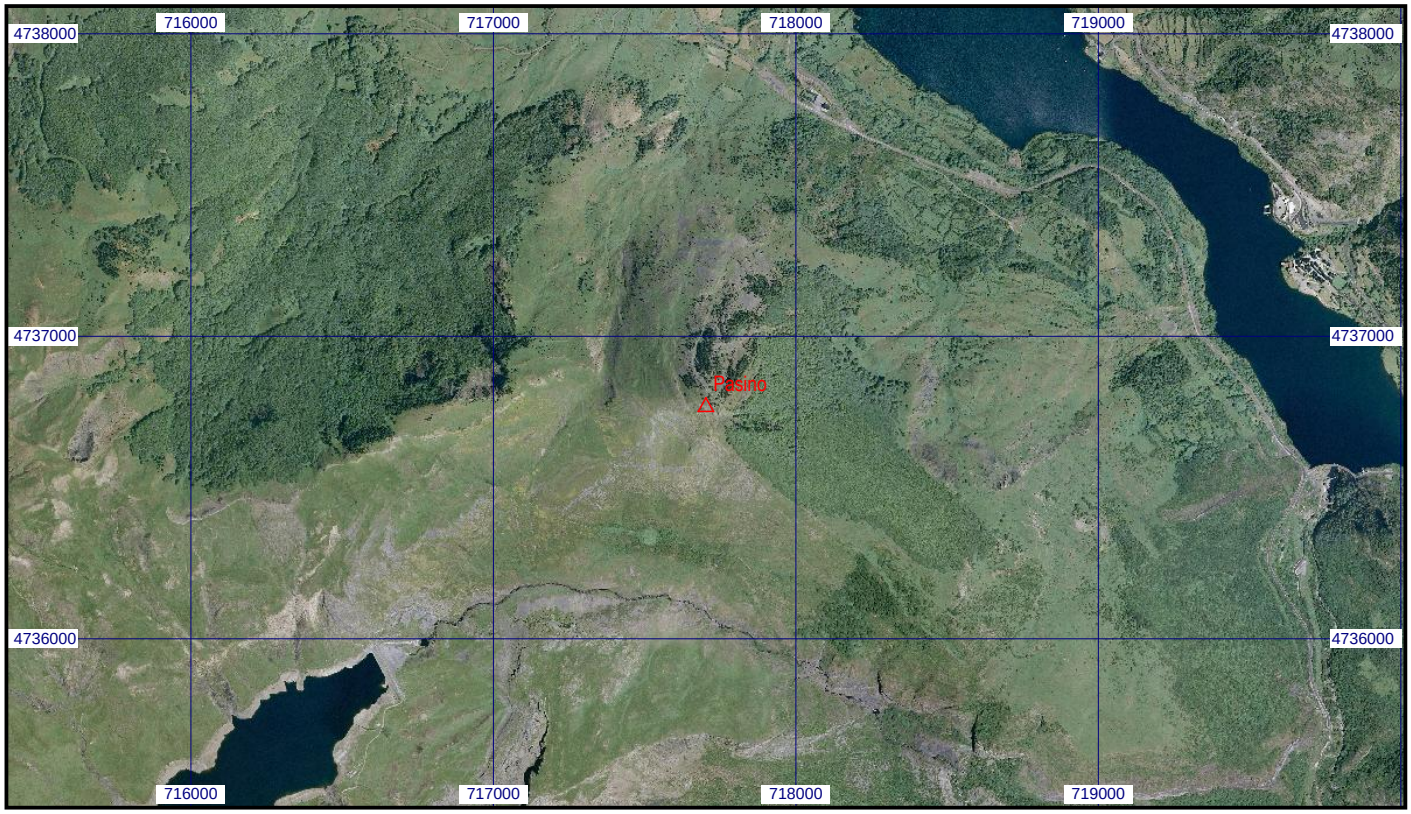
Escala 1:25.000 | **014555 Pasino** | **Coordenadas ETRS89. Huso 30**