GOBIERNO DE ESPAÑA | MINISTERIO DE TRANSPORTES Y MOVILIDAD SOSTENIBLE | INSTITUTO GEOGRÁFICO NACIONAL

Red de Infraestructuras Geodésicas

Subdirección General de Astronomía y Geodesia

Reseña Vértice Geodésico

1-abr-2024

Número.....: **13615**
Nombre.....: **Tablones**
Municipios: Oña
Provincias: Burgos
Fecha de Construcción.....: 23 de julio de 1987
Pilar sin centrado forzado..: 1,20 m **de alto,** 0,30 m **de diámetro.**
Último cuerpo.....: 0,20 m **de alto,** 1,00 m **de ancho.**
Total cuerpos.....: 1 **de** 0,20 m **de alto.**

Coordenadas Geográficas:

Sistema de Ref.:	ED 50	ETRS89
Longitud.....:	- 3° 28' 19,4307"	- 3° 28' 24,18018" ±0.111 m
Latitud.....:	42° 45' 54,2064"	42° 45' 50,22034" ±0.077 m
Alt. Elipsoidal...:		1300,168 m ±0.082 (BP)
Cálculos:	03 de marzo de 1994	01 de noviembre de 2009

Elipse de error al 95% de confianza.

Coordenadas UTM. Huso 30 :

Sistema de Ref.:	ED 50	ETRS89
X.....:	461374,75 m	461267,892 m
Y.....:	4734918,34 m	4734711,039 m
Factor escala....:	0,999618353	0,999618456
Convergencia...:	- 0° 19' 14"	- 0° 19' 17"

Altitud sobre el nivel medio del mar: 1247,823 m. (BP)

Situación:

Situado en el monte Tablones, que es el más alto de la sierra que se extiende al N. de Herrera de Valdivieso. La señal está encima de unas rocas y al N.O. del repetidor de T.V.

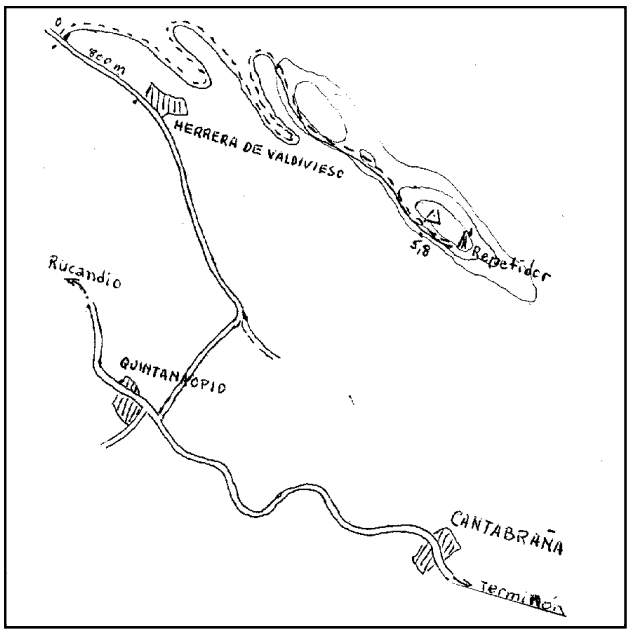

Acceso:

Desde Cantabrana, por la carretera en dirección a Quintanaopio, poco antes de entrar en este pueblo, se tuerce a la derecha por la carretera a Herrera de Valdivieso, se rebasa ésta 800 m. y se tuerce a la derecha por una pista que en 5 Km. sube al repetidor de T.V., próximo a la señal.

Horizonte GPS:

Despejado

Observaciones:

Estado: 06 de junio de 2006
Pilar: Desperfectos **Base:** Bueno
Informe del estado del Vértice: InfoRG.pdf

CF: Centrado Forzado. CP: Cabeza Pilar. BP: Base Pilar. CN: Clavo Nivelado. CS: Clavo Suelo.
@ anulado, © no pertenece a bloque de compensación, ® recrecido, reparado o reconstruido.

GOBIERNO DE ESPAÑA
MINISTERIO DE TRANSPORTES, MOVILIDAD Y AGENDA URBANA

Red de Infraestructuras Geodésicas

Subdirección General de Astronomía y Geodesia

Cartografía de situación

1-abr-2024
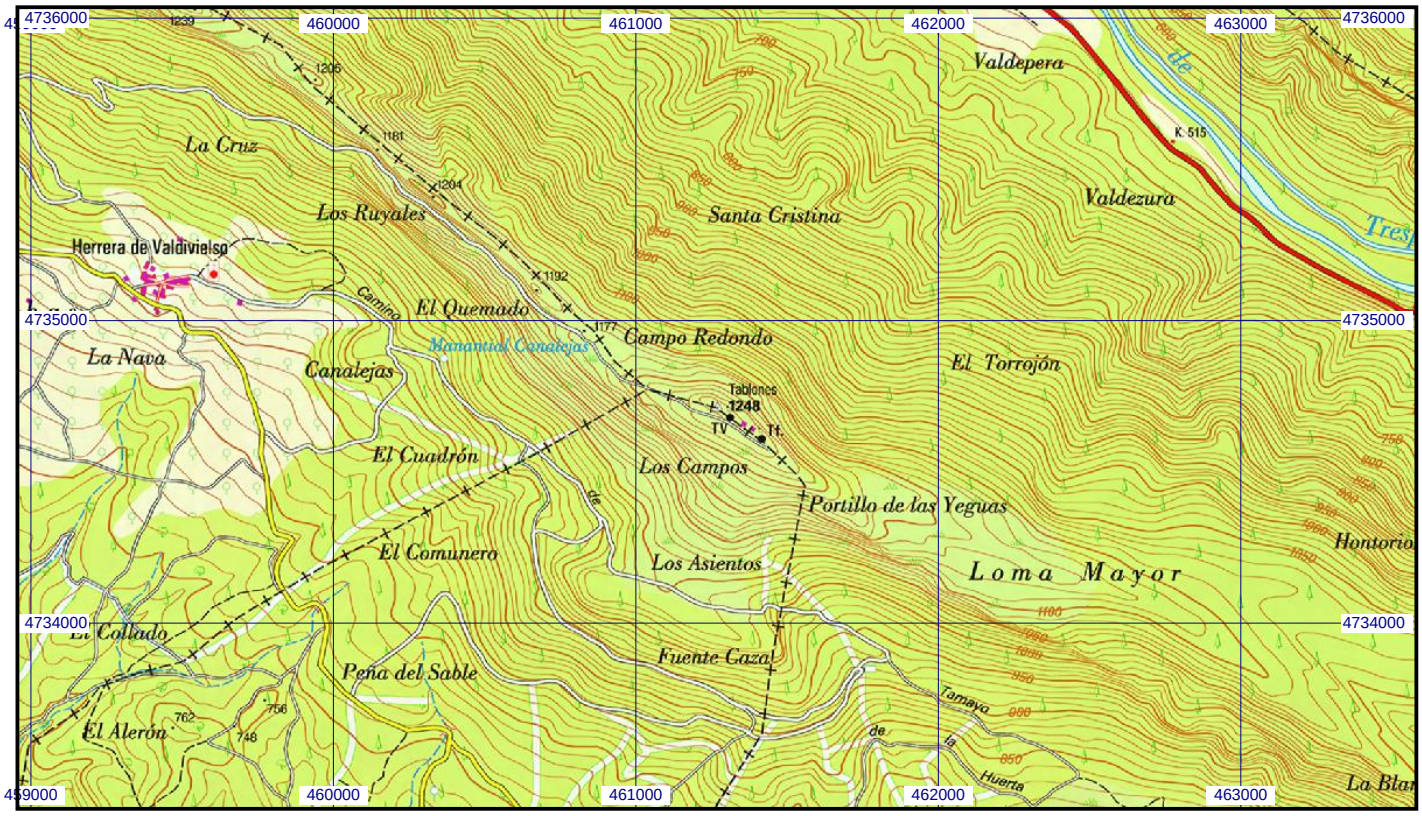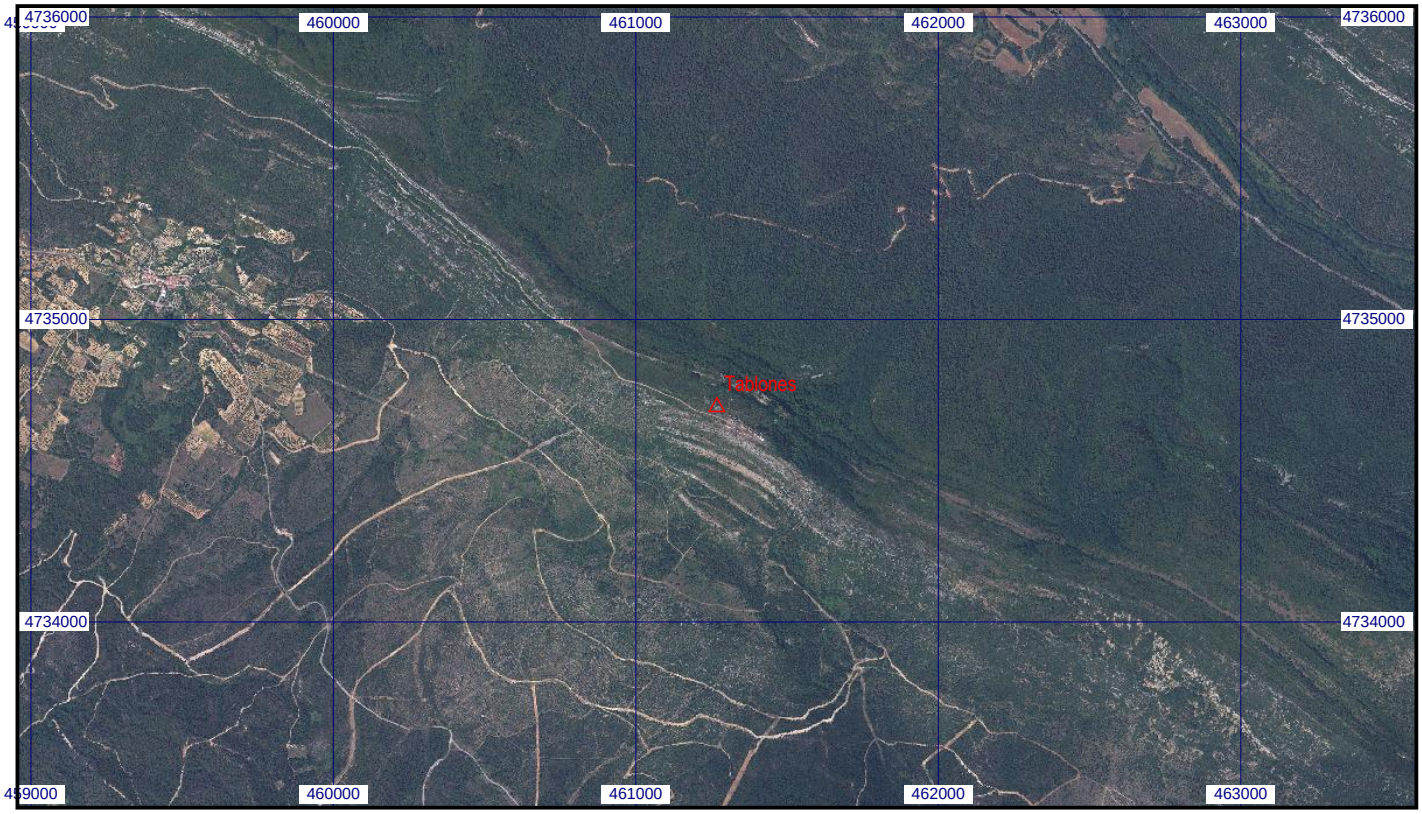
Escala 1:25.000 | **013615 Tablones** | **Coordenadas ETRS89. Huso 30**