Reseña Vértice Geodésico

21-jun-2025

Número.....: **13125**
Nombre.....: **Pilas**
Municipios: Cebanico
Provincias: León
Fecha de Construcción.....: 01 de octubre de 1990
Pilar sin centrado forzado..: 1,20 m **de alto,** 0,30 m **de diámetro.**
Último cuerpo.....: 6,00 m **de alto,** 1,00 m **de ancho.**
Total cuerpos.....: 2 **de** 9,00 m **de alto.**

Coordenadas Geográficas:

Sistema de Ref.:	ED 50	ETRS89
Longitud.....:	- 5° 05' 52,9596"	- 5° 05' 57,94459" ±0.077 m
Latitud.....:	42° 45' 28,9304"	42° 45' 24,92058" ±0.075 m
Alt. Elipsoidal...:		1204,822 m ±0.069 (BP)
Cálculos:	15 de diciembre de 1993	01 de noviembre de 2009
		Elipse de error al 95% de confianza.

Coordenadas UTM. Huso 30 :

Sistema de Ref.:	ED 50	ETRS89
X.....:	328311,43 m	328202,918 m
Y.....:	4736165,21 m	4735959,314 m
Factor escala....:	0,999962630	0,999963116
Convergencia...:	- 1° 25' 29"	- 1° 25' 32"

Altitud sobre el nivel medio del mar: 1149,669 m. (BP)

Situación:

A unos 3500 m al E. de Vidanes, en la parte más destacada del paraje conocido por Pilas junto a un cortafuegos.

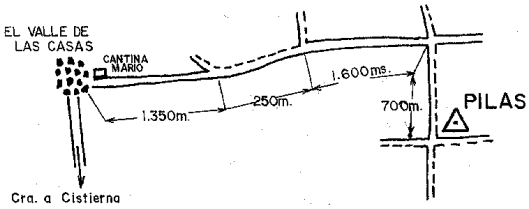

Acceso:

Desde Valle de las Casas, partiendo de la cantina de Mario por una pista forestal a Corcos, a los 3200 m existe un cruce con un cortafuegos, tomando a la dcha., hasta otro cruce a los 4300 m, con postes de luz en el centro, encontrándose el vértice en la esquina N.E. del mismo.

Horizonte GPS:

Despejado

Observaciones:

Informe del estado del Vértice: InfoRG.pdf

CF: Centrado Forzado. CP: Cabeza Pilar. BP: Base Pilar. CN: Clavo Nivelado. CS: Clavo Suelo.
@ anulado, © no pertenece a bloque de compensación, ® recrecido, reparado o reconstruido.

GOBIERNO DE ESPAÑA
MINISTERIO DE TRANSPORTES, MOVILIDAD Y AGENDA URBANA

Red de Infraestructuras Geodésicas

Subdirección General de Astronomía y Geodesia

Cartografía de situación

21-jun-2025
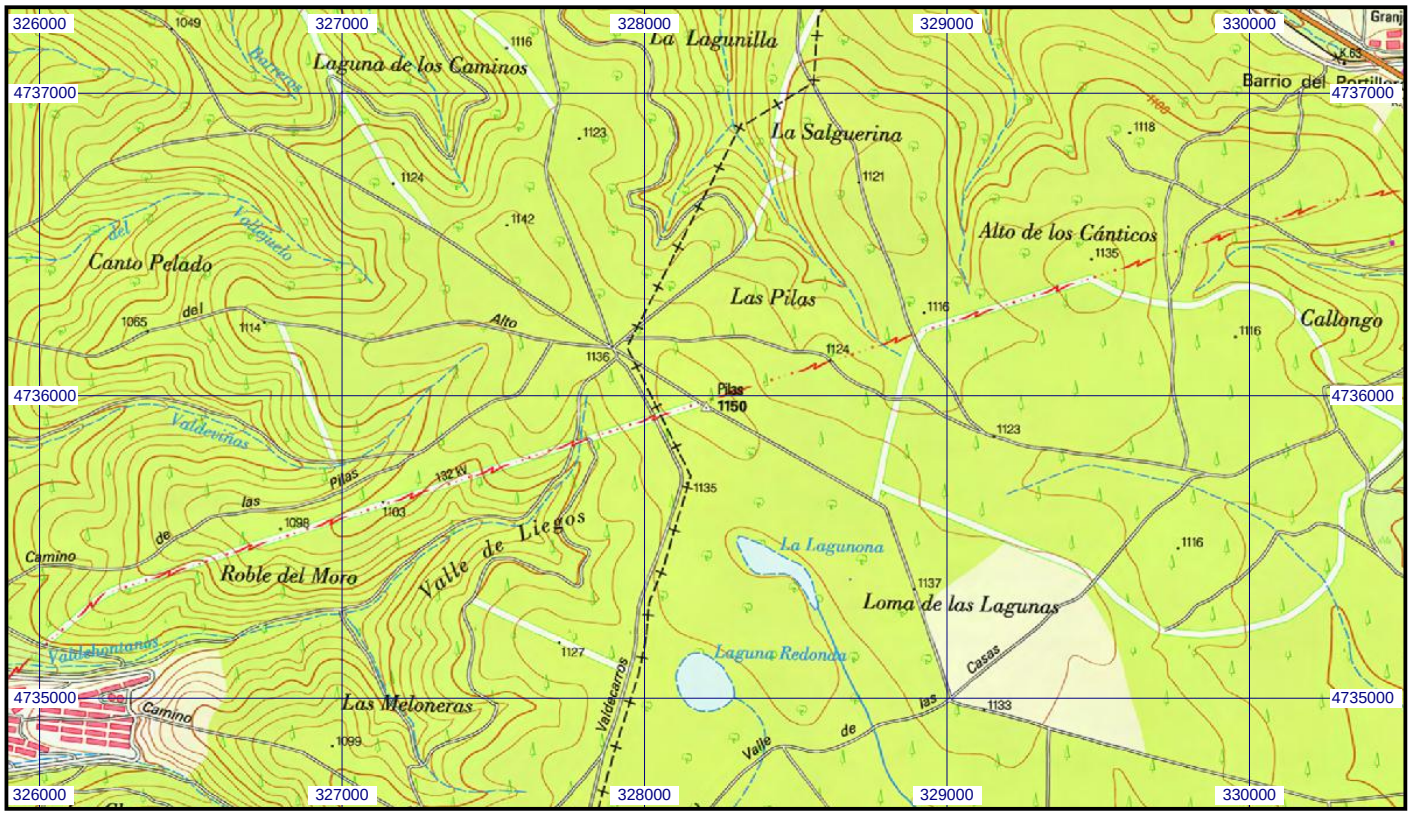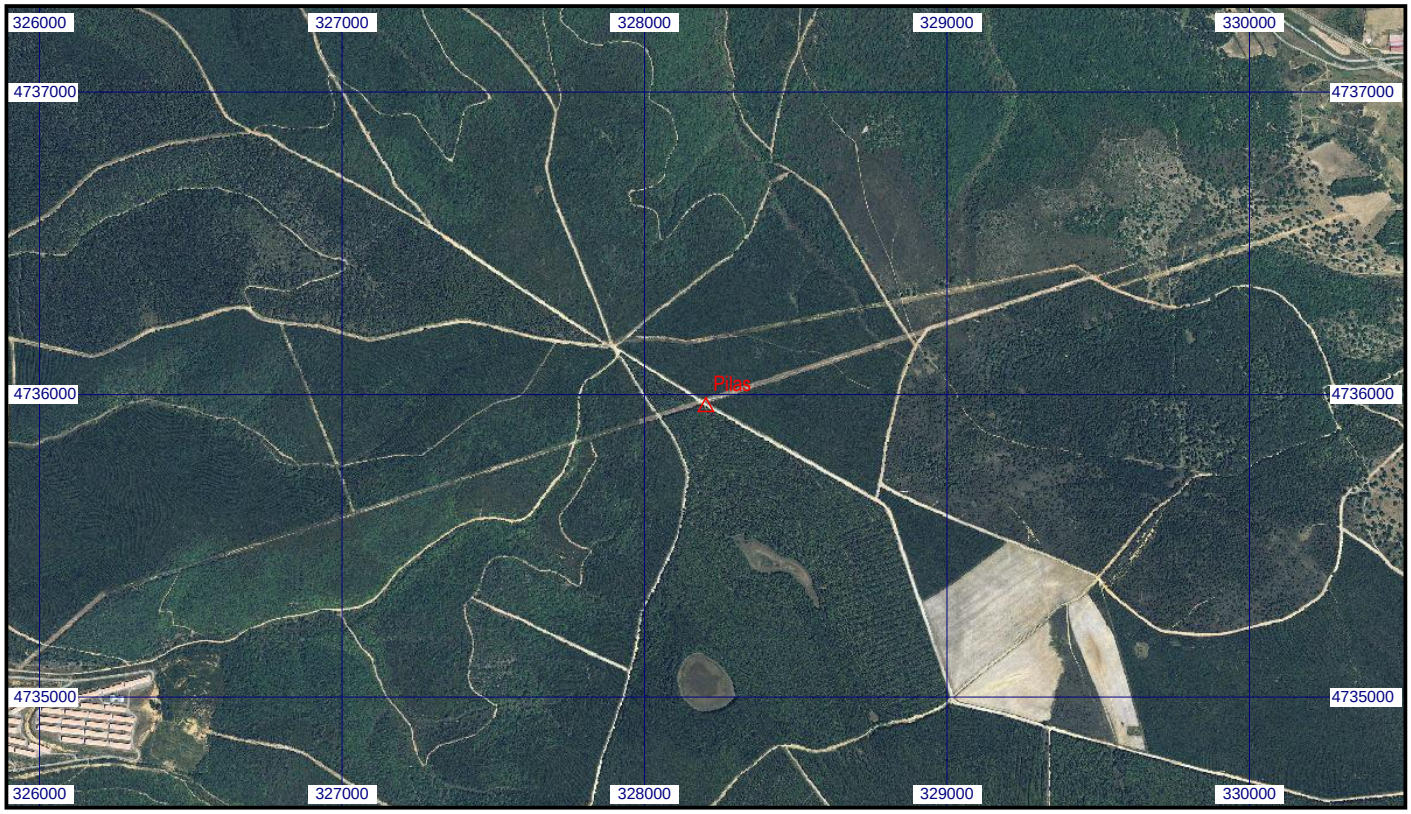
Escala 1:25.000 | **013125 Pilas** | **Coordenadas ETRS89. Huso 30**