GOBIERNO DE ESPAÑA · MINISTERIO DE TRANSPORTES Y MOVILIDAD SOSTENIBLE · INSTITUTO GEOGRÁFICO NACIONAL

Red de Infraestructuras Geodésicas

Subdirección General de Astronomía y Geodesia

Reseña Vértice Geodésico

1-abr-2024

Número.....: **13015**
Nombre.....: **Sesteadero**
Municipios: Garrafe de Torío
Provincias: León
Fecha de Construcción.....: 01 de octubre de 1988
Pilar sin centrado forzado..: 1,50 m **de alto,** 0,30 m **de diámetro.**
Último cuerpo.....: 1,00 m **de alto,** 1,00 m **de ancho.**
Total cuerpos.....: 1 **de** 1,00 m **de alto.**

Coordenadas Geográficas:

Sistema de Ref.:	ED 50	ETRS89
Longitud.....:	- 5° 27' 58,0113"	- 5° 28' 03,05359" ±0.087 m
Latitud.....:	42° 45' 19,8557"	42° 45' 15,83233" ±0.082 m
Alt. Elipsoidal...:		1228,858 m ±0.082 (BP)
Cálculos:	15 de diciembre de 1993	01 de noviembre de 2009
		Elipse de error al 95% de confianza.

Coordenadas UTM. Huso 30 :

Sistema de Ref.:	ED 50	ETRS89
X.....:	298181,73 m	298072,738 m
Y.....:	4736700,20 m	4736494,395 m
Factor escala....:	1,000101085	1,000101665
Convergencia...:	- 1° 40' 29"	- 1° 40' 32"

Altitud sobre el nivel medio del mar: 1173,405 m. (BP)

Situación:

A unos 3200 m al E. de Manzaneda de Torío, en lo más alto y más oriental de la loma del Sesteadero en el llamado alto de la Requejada, junto a un montón de piedras cerca de un chozo hecho con ramaje.

Acceso:

A 1300 m de La Mata de Curueño por la carretera que va a Santa Colomba de Curueño, sale a la dcha. una pista de ICONA., apta para cualquier vehículo. Despues de 5000 m llegamos a otra pista que la cruza y seguimos por la izda. 2500 m más, llegando al camino que va a Manzaneda, segimos por él 300 m. y llegamos al alto del Sesteadero.

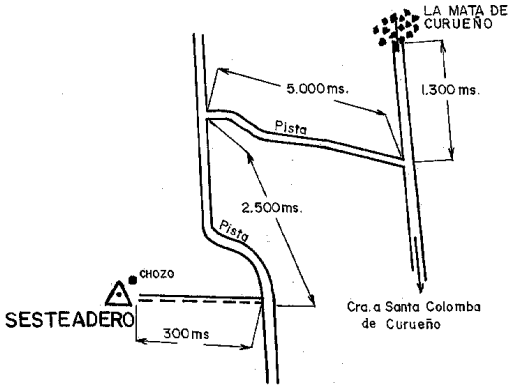

Horizonte GPS:

Despejado

Observaciones:

Informe del estado del Vértice: InfoRG.pdf

CF: Centrado Forzado. CP: Cabeza Pilar. BP: Base Pilar. CN: Clavo Nivelado. CS: Clavo Suelo.
@ anulado, © no pertenece a bloque de compensación, ® recrecido, reparado o reconstruido.

GOBIERNO DE ESPAÑA
MINISTERIO DE TRANSPORTES, MOVILIDAD Y AGENDA URBANA

Instituto Geográfico Nacional 1870-2020

Red de Infraestructuras Geodésicas

Subdirección General de Astronomía y Geodesia

Cartografía de situación

1-abr-2024
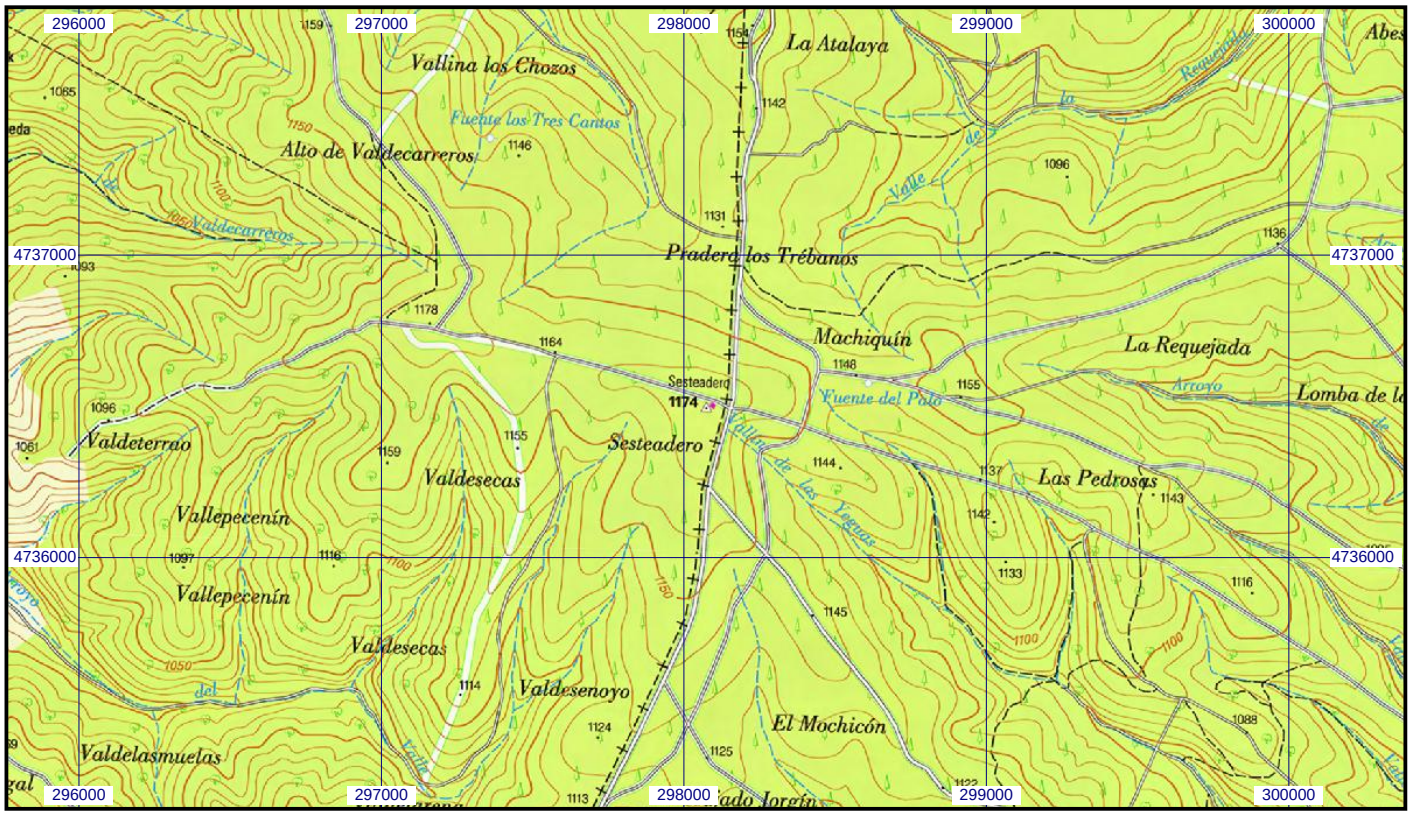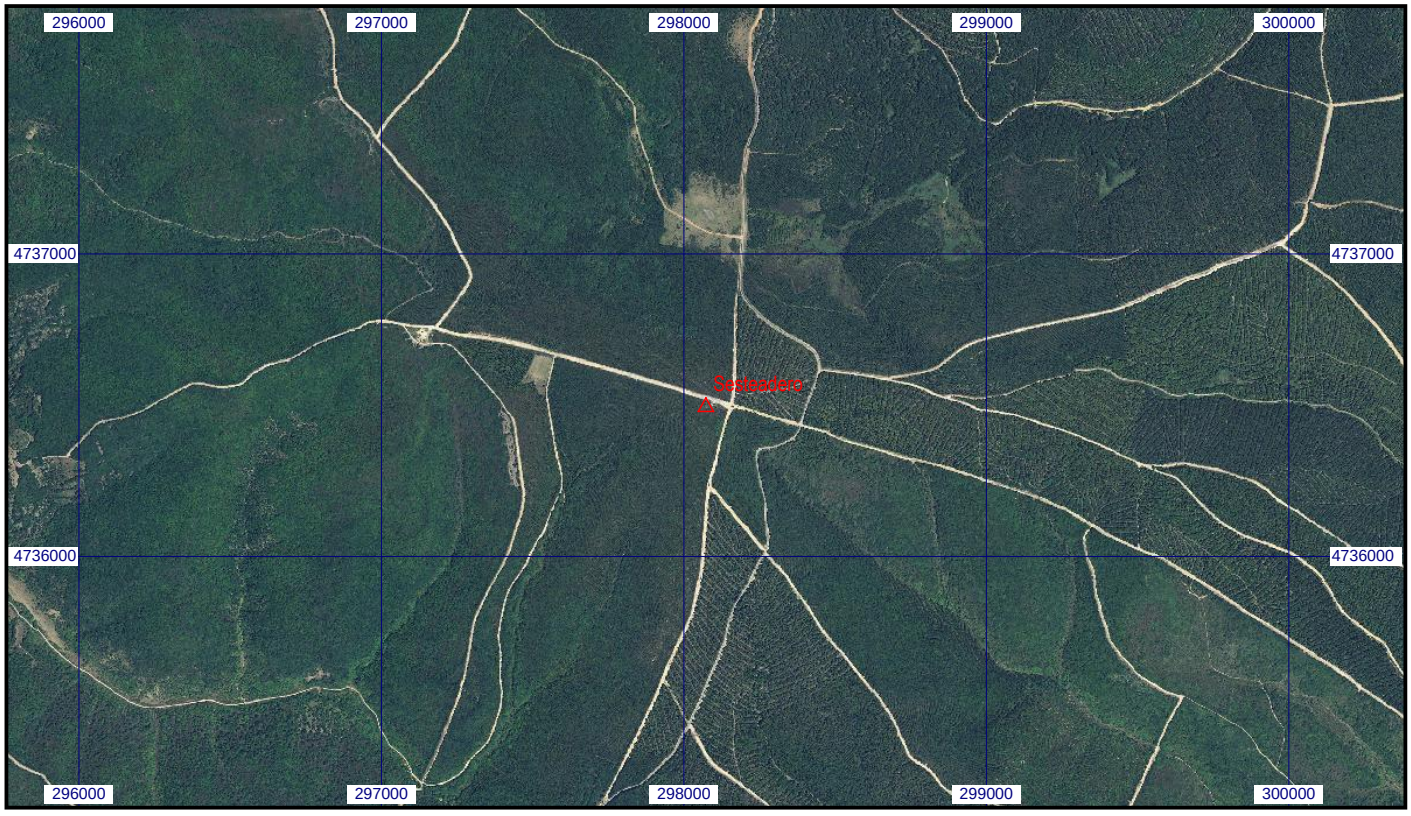
Escala 1:25.000 | **013015 Sesteadero** | **Coordenadas ETRS89. Huso 30**