GOBIERNO DE ESPAÑA | MINISTERIO DE TRANSPORTES Y MOVILIDAD SOSTENIBLE | INSTITUTO GEOGRÁFICO NACIONAL

Red de Infraestructuras Geodésicas

Subdirección General de Astronomía y Geodesia

Reseña Vértice Geodésico

21-jun-2025

Número.....: **11917**
Nombre.....: **Miñarzo**
Municipios: Carnota
Provincias: A Coruña
Fecha de Construcción.....: 01 de septiembre de 1981
Pilar sin centrado forzado..: 1,20 m **de alto,** 0,30 m **de diámetro.**
Último cuerpo.....: 0,20 m **de alto,** 1,00 m **de ancho.**
Total cuerpos.....: 1 **de** 0,20 m **de alto.**

Coordenadas Geográficas:

Sistema de Ref.:	ED 50	ETRS89
Longitud.....:	- 9° 08' 56,5495"	- 9° 09' 02,09008" ±0.165 m
Latitud.....:	42° 47' 59,0858"	42° 47' 54,87713" ±0.162 m
Alt. Elipsoidal...:		64,404 m ±0.117 (BP)
Cálculos:	01 de junio de 1984	01 de noviembre de 2009

Elipse de error al 95% de confianza.

Coordenadas UTM. Huso 29 :

Sistema de Ref.:	ED 50	ETRS89
X.....:	487811,93 m	487686,409 m
Y.....:	4738673,16 m	4738458,501 m
Factor escala....:	0,999601827	0,999601865
Convergencia...:	- 0° 06' 05"	- 0° 06' 08"

Altitud sobre el nivel medio del mar: 9,239 m. (BP)

Situación:

Situado en la Punta de Miñarzo, muy próximo al mar y encima de una roca llamada "Los Remedios".

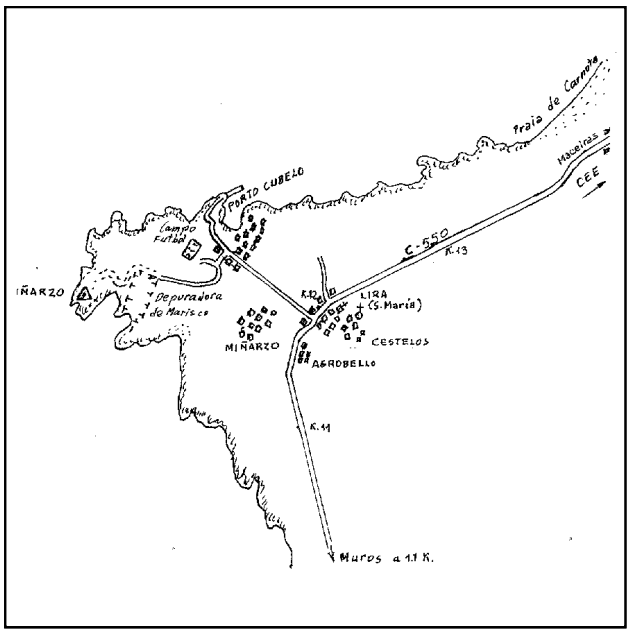

Acceso:

Desde Muros, por la carretera a Corcubión, al llegar a la aldea de Lira, se toma una carretera que sale a la izquierda y que lleva hasta Portocubelo. Desde aquí se toma la pista que va a una gran depuradora que está a 800 m., donde se deja el coche y, andando, se llega a la señal en 10 minutos. Con un vehículo T.T. se llega hasta 100 m. de la señal, siguiendo un camino que rodea el cierre de la depuradora.

Observaciones:

Informe del estado del Vértice: InfoRG.pdf

Horizonte GPS:

Despejado

CF: Centrado Forzado. CP: Cabeza Pilar. BP: Base Pilar. CN: Clavo Nivelado. CS: Clavo Suelo.
@ anulado, © no pertenece a bloque de compensación, ® recrecido, reparado o reconstruido.

GOBIERNO DE ESPAÑA
MINISTERIO DE TRANSPORTES, MOVILIDAD Y AGENDA URBANA

Instituto Geográfico Nacional 1870-2020

Red de Infraestructuras Geodésicas

Subdirección General de Astronomía y Geodesia

Cartografía de situación

21-jun-2025
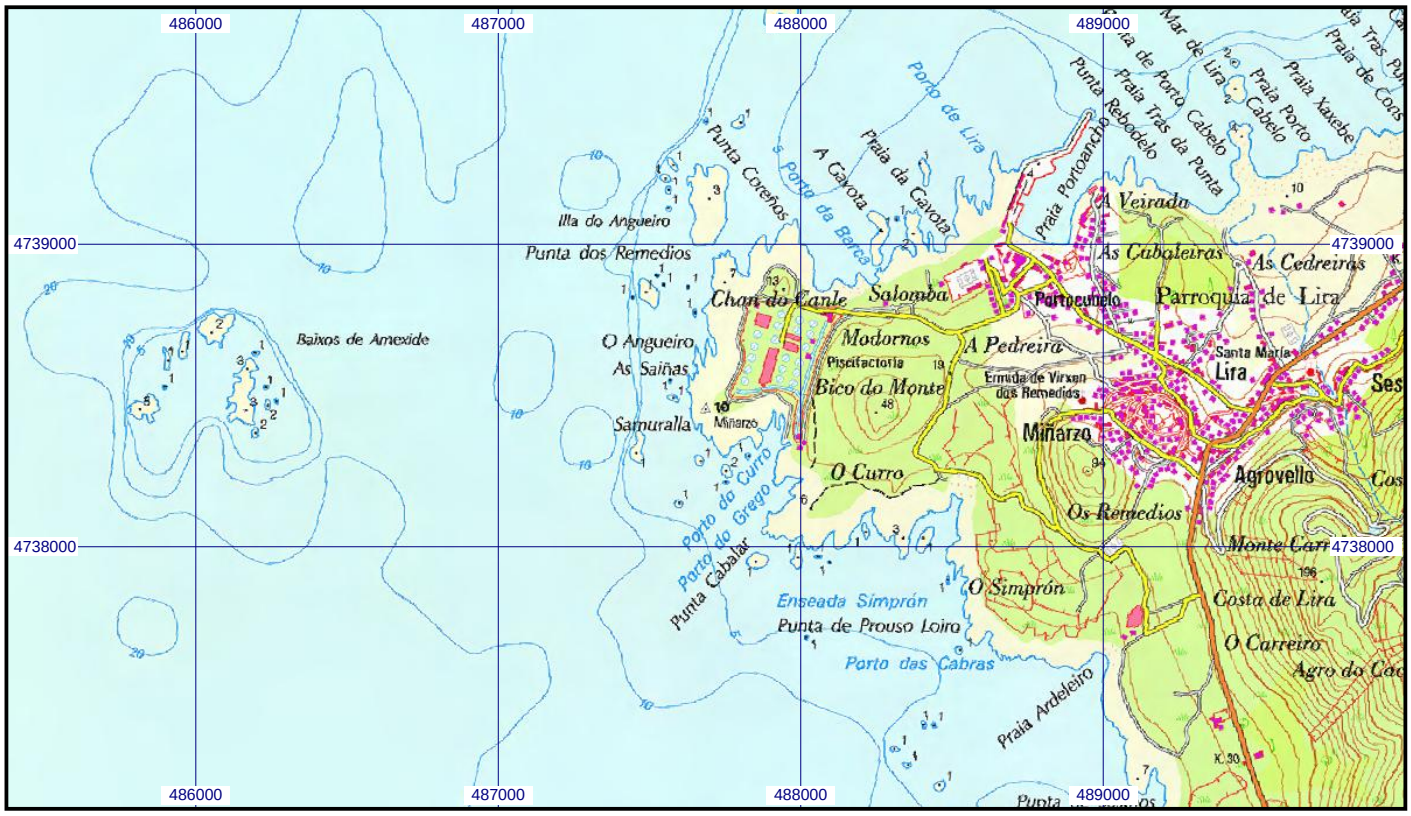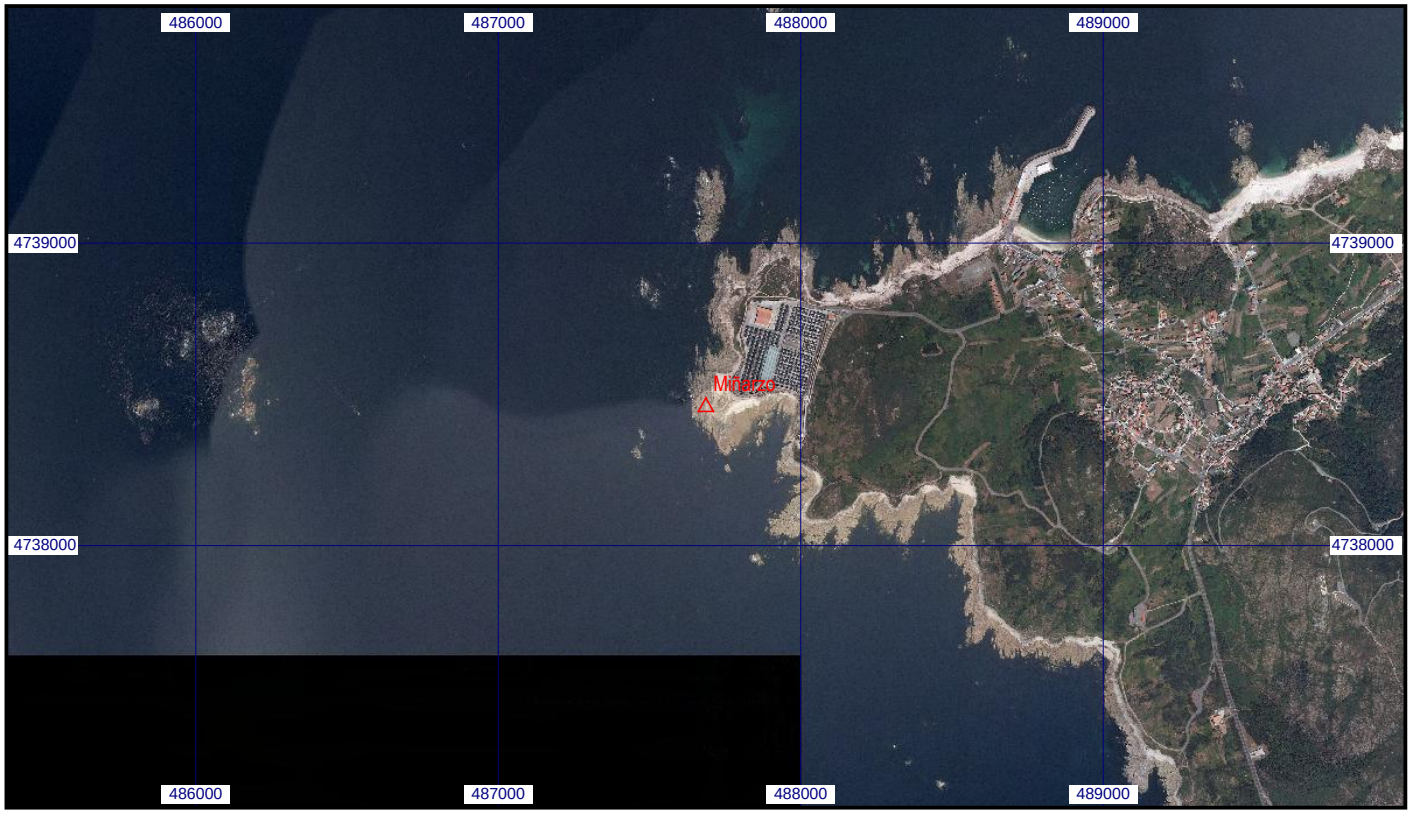
Escala 1:25.000 | **011917 Miñarzo** | **Coordenadas ETRS89. Huso 29**