Reseña Vértice Geodésico

21-jun-2025

Número.....: **10762**
Nombre.....: **Sestil**
Municipios: Barruelo de Santullán
Provincias: Palencia
Fecha de Construcción.....: 01 de noviembre de 1987
Pilar con centrado forzado..: 1,20 m **de alto,** 0,30 m **de diámetro.**
Último cuerpo.....: 0,50 m **de alto,** 1,00 m **de ancho.**
Total cuerpos.....: 1 **de** 0,50 m **de alto.**

Coordenadas Geográficas:

Sistema de Ref.:	ED 50	ETRS89
Longitud.....:	- 4° 17' 55,2333"	- 4° 18' 00,10966"
Latitud.....:	42° 52' 01,2550"	42° 51' 57,28656"
Alt. Elipsoidal...:		1163,961 m (CF)
Cálculos:	01 de octubre de 1987	28 de noviembre de 2004

Coordenadas UTM. Huso 30 :

Sistema de Ref.:	ED 50	ETRS89
X.....:	393913,51 m	393805,841 m
Y.....:	4746950,52 m	4746744,486 m
Factor escala....:	0,999738444	0,999738736
Convergencia...:	- 0° 53' 01"	- 0° 53' 04"

Altitud sobre el nivel medio del mar: 1108,359 m. (BP)

Situación:

En lo más alto de un cerro de poca elevación 400 m al O. de Matabuena, en terreno de pastos

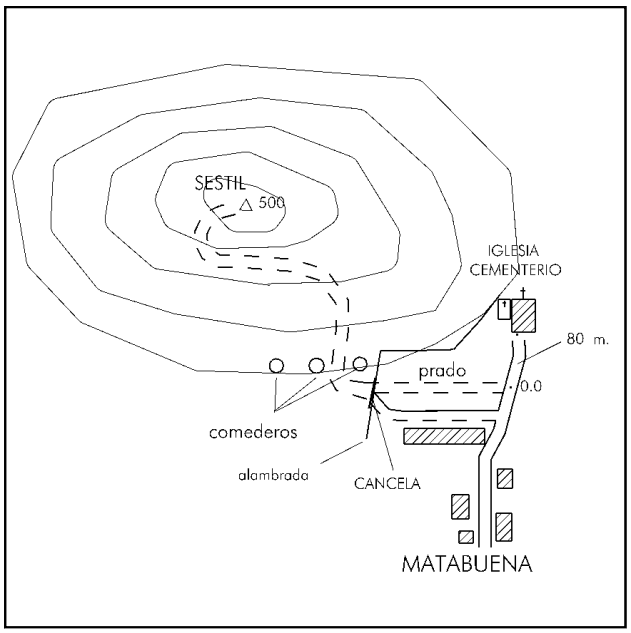

Acceso:

En el pueblo de Matabuena y subiendo por la calle hormigonada que sube a la Iglesia, 80 m. antes de llegar a ésta, se toma a la izquierda por un prado, que lleva hasta una cancela. Nada más traspasarla se toma a la dcha entre unos comederos campo a través ascendiendo hasta el mismo vértice en TT. Recorrido total 500 m.

Observaciones:

REGENTE.
Vértice observado con GPS.

Horizonte GPS:

Despejado

CF: Centrado Forzado. CP: Cabeza Pilar. BP: Base Pilar. CN: Clavo Nivelado. CS: Clavo Suelo.
@ anulado, © no pertenece a bloque de compensación, ® recrecido, reparado o reconstruido.

Informe del estado del Vértice: InfoRG.pdf

Cartografía de situación

21-jun-2025
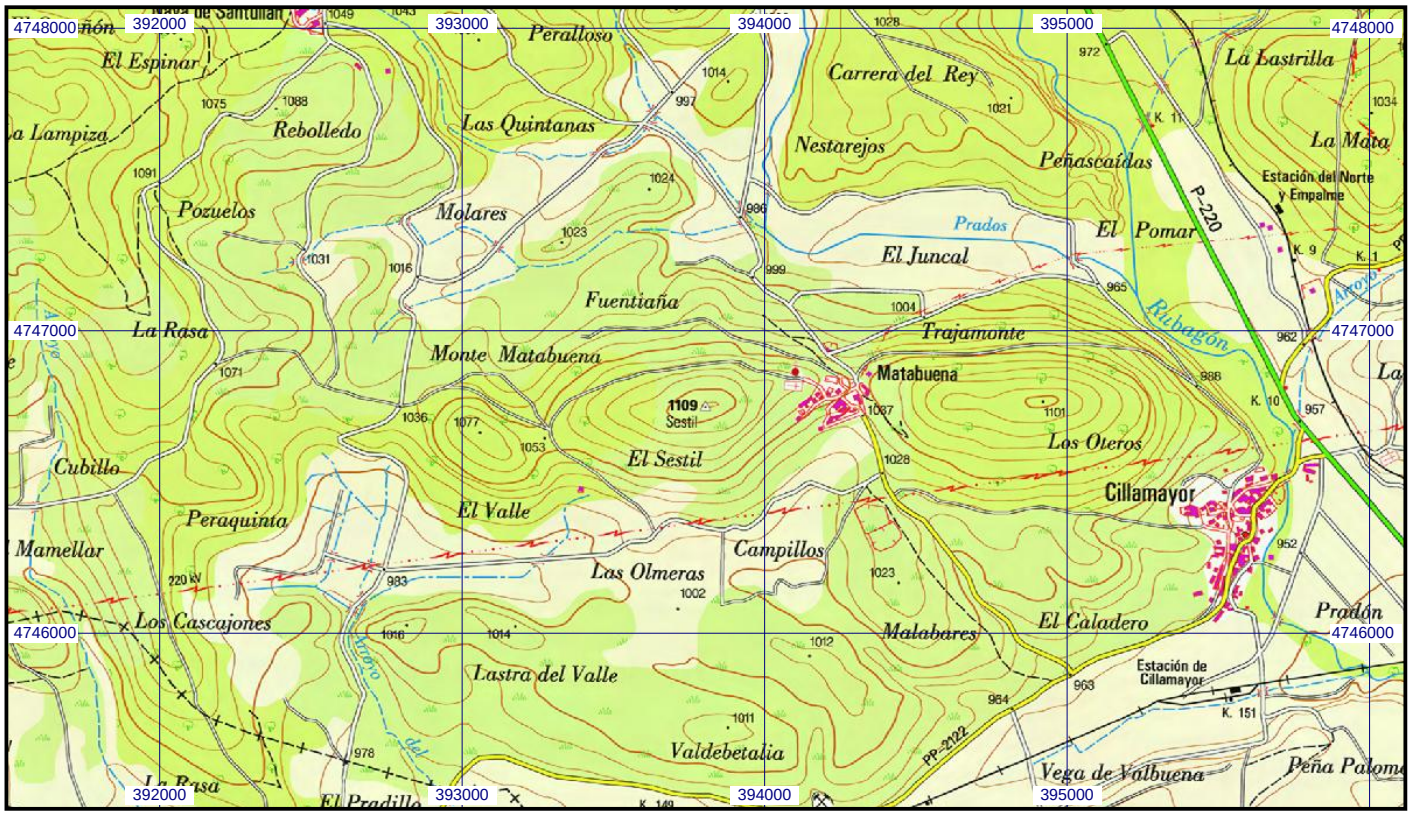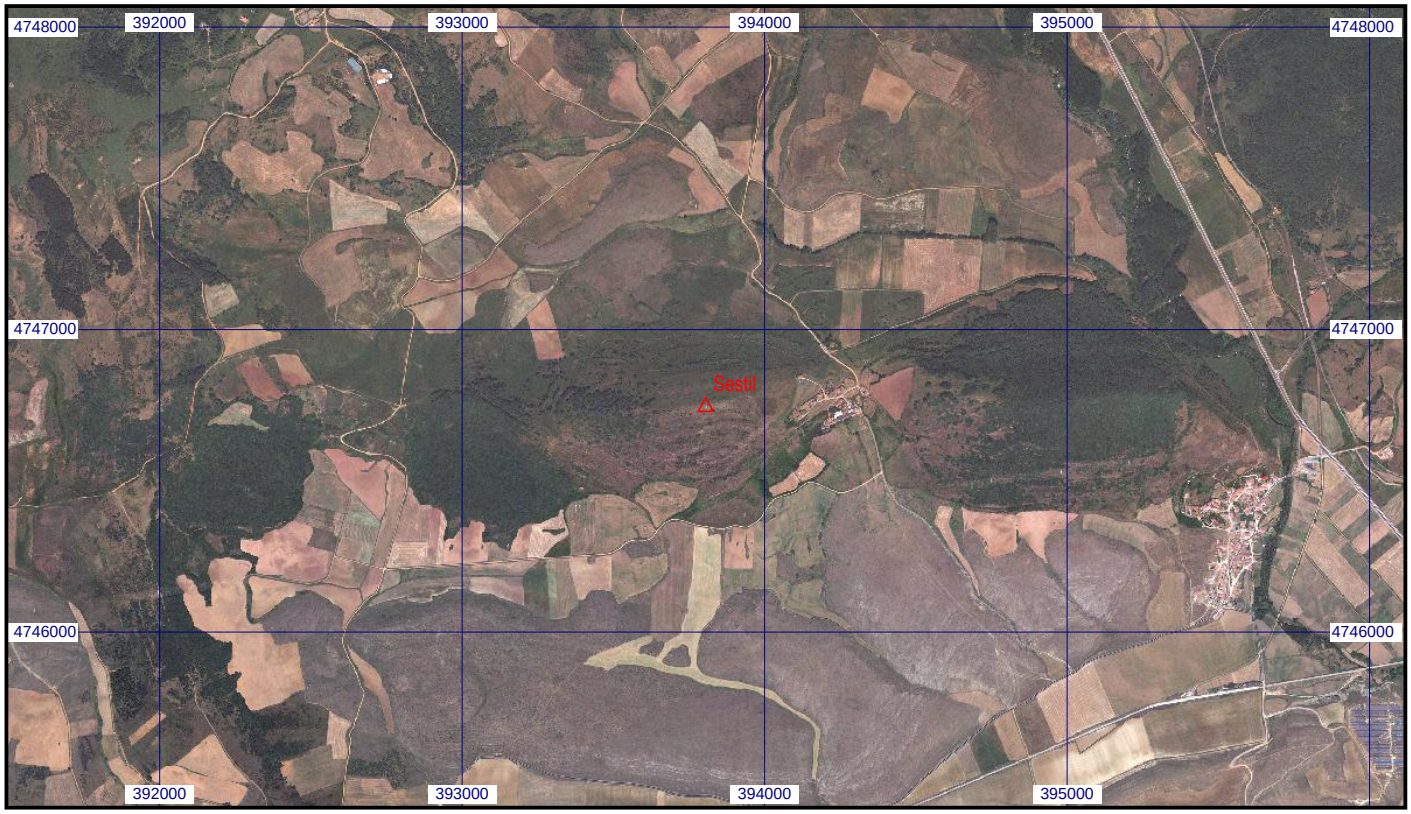
Escala 1:25.000 | **010762 Sestil** | **Coordenadas ETRS89. Huso 30**