Reseña Vértice Geodésico

21-jun-2025

Número.....: **9443**
Nombre.....: **Agrón**
Municipios: Ames
Provincias: A Coruña
Fecha de Construcción.....: 01 de octubre de 1981
Pilar con centrado forzado..: 1,20 m **de alto,** 0,30 m **de diámetro.**
Último cuerpo.....: 0,22 m **de alto,** 1,00 m **de ancho.**
Total cuerpos.....: 1 **de** 0,22 m **de alto.**

Coordenadas Geográficas:

Sistema de Ref.:	ED 50	ETRS89
Longitud.....:	- 8° 41' 31,4870"	- 8° 41' 36,97722"
Latitud.....:	42° 53' 11,8483"	42° 53' 07,67389"
Alt. Elipsoidal...:		388,506 m (CF)
Cálculos:	01 de junio de 1984	28 de noviembre de 2004

Coordenadas UTM. Huso 29 :

Sistema de Ref.:	ED 50	ETRS89
X.....:	525145,33 m	525020,114 m
Y.....:	4748356,11 m	4748141,531 m
Factor escala....:	0,999607778	0,999607701
Convergencia...:	0° 12' 34"	0° 12' 31"

Altitud sobre el nivel medio del mar: 331,840 m. (BP)

Situación:

En el cerro de Agrón, a unos 400 m. al N.E. de la aldea de Calo, sobre una roca. Está en un claro con tojos y en terreno de eucaliptos.

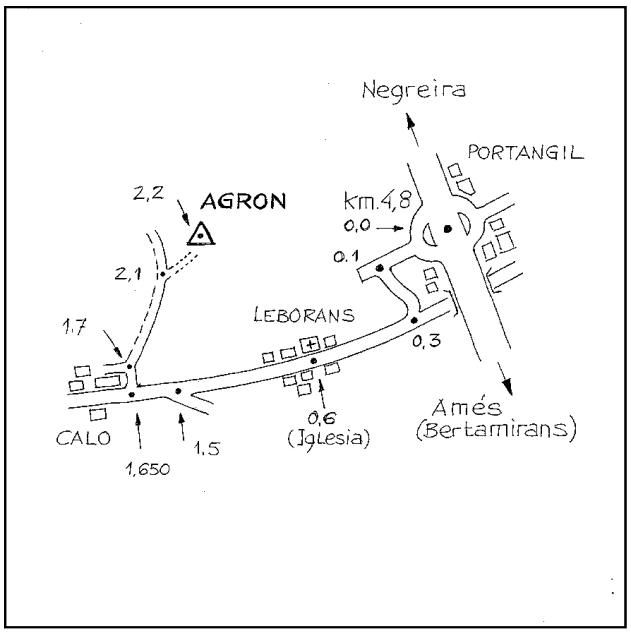

Acceso:

Desde Amés (Bertamirans) por la carretera local a Negreira, en el km. 4.8 (a la altura de Portangil), se entra a la izquierda por la carretera que conduce a las aldeas de Leborans y Calo. A los 1.65, justo a la entrada de Calo, se toma a la derecha por un camino asfaltado hasta el límite de las casas. A los 1.7 el camino sube y a los 2.1 se dá vista al vértice, que está 100 m. a la derecha. El recorrido es apto para cualquier vehículo con el suelo seco, excepto los últimos 100 m.

Observaciones:

REGENTE.
Vértice observado con GPS.

Horizonte GPS:

Aceptable

CF: Centrado Forzado. CP: Cabeza Pilar. BP: Base Pilar. CN: Clavo Nivelado. CS: Clavo Suelo.
@ anulado, © no pertenece a bloque de compensación, ® recrecido, reparado o reconstruido.

Informe del estado del Vértice: InfoRG.pdf

GOBIERNO DE ESPAÑA
MINISTERIO DE TRANSPORTES, MOVILIDAD Y AGENDA URBANA

Red de Infraestructuras Geodésicas

Subdirección General de Astronomía y Geodesia

Cartografía de situación

21-jun-2025
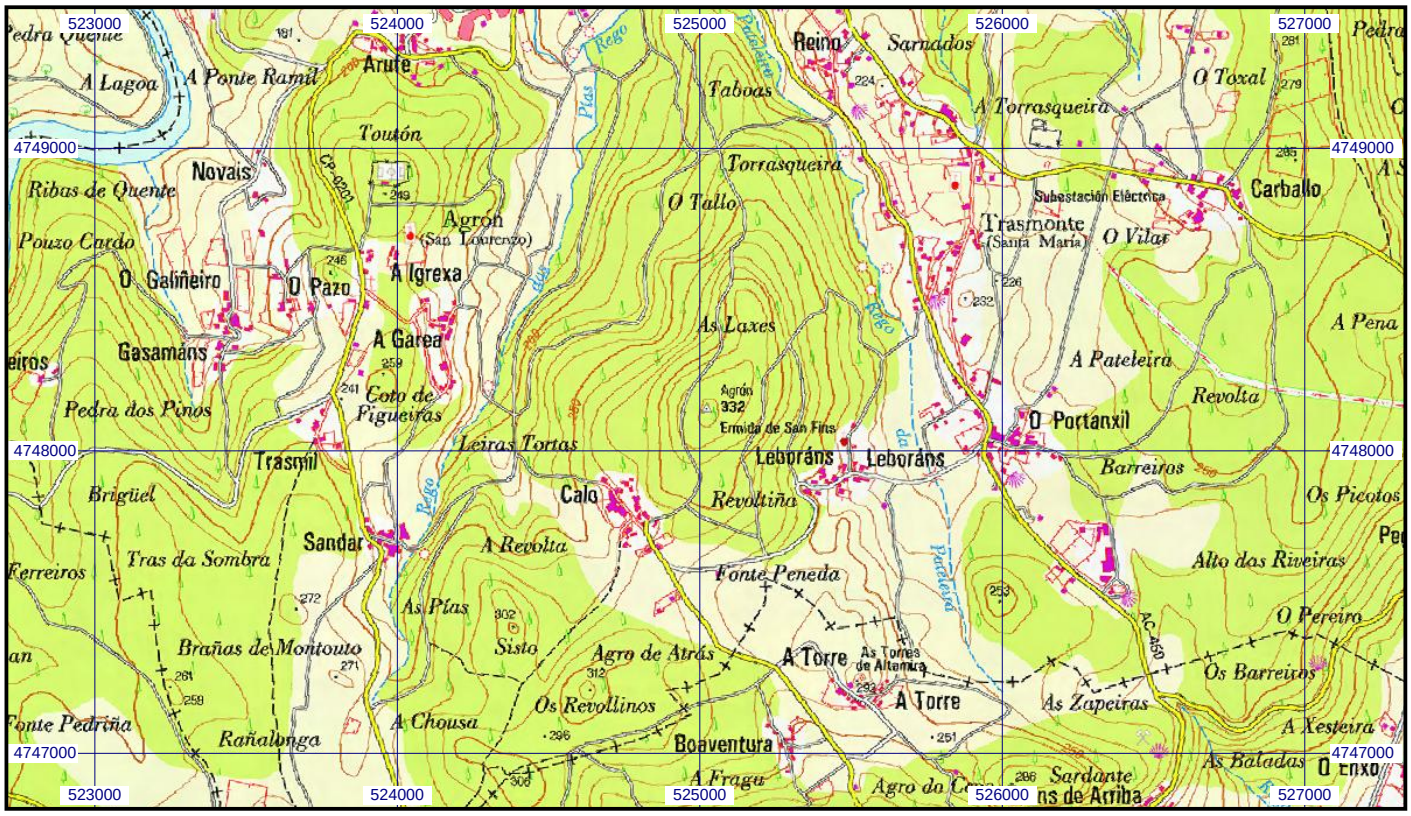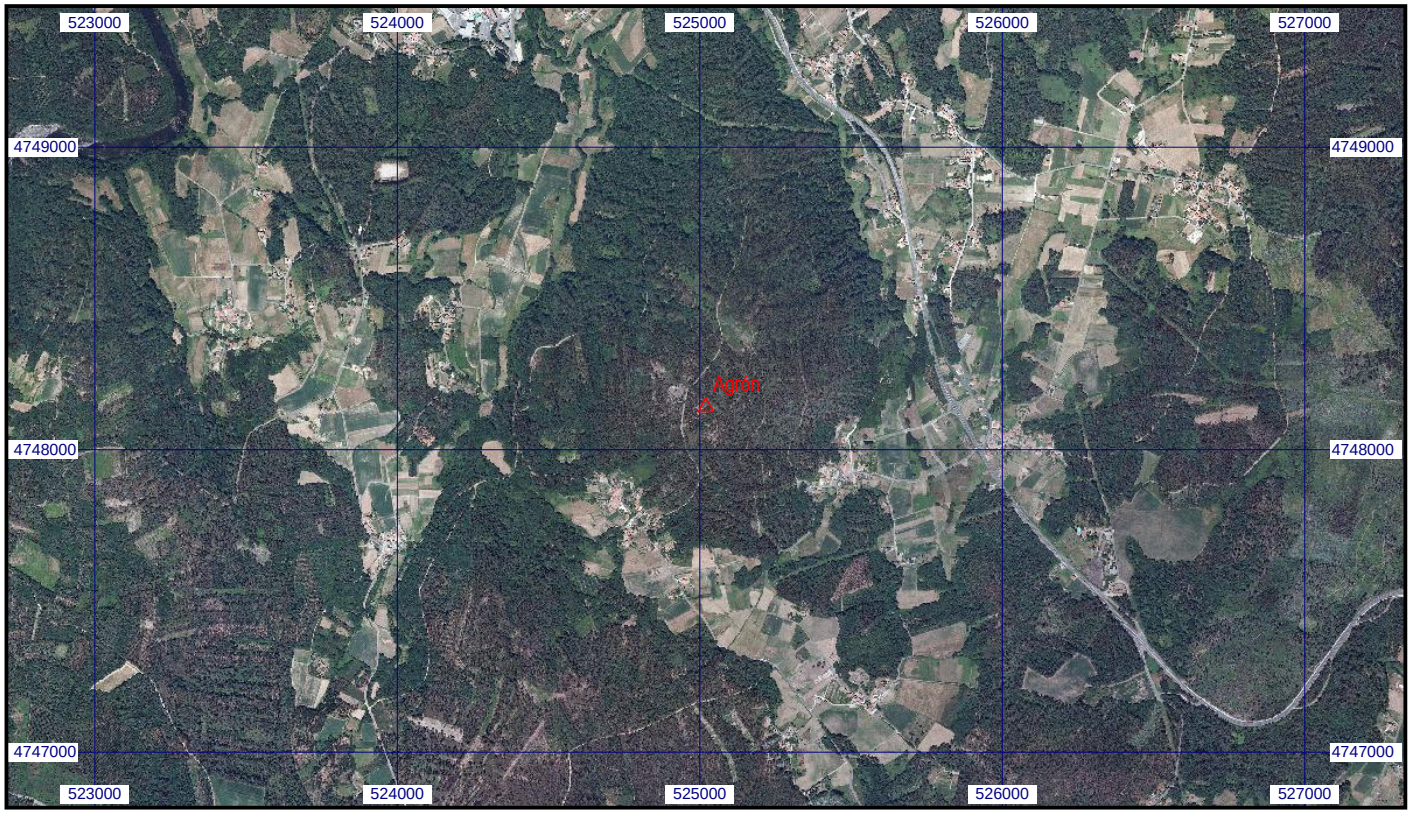
Escala 1:25.000 | **09443 Agrón** | **Coordenadas ETRS89. Huso 29**