GOBIERNO DE ESPAÑA | MINISTERIO DE TRANSPORTES Y MOVILIDAD SOSTENIBLE | INSTITUTO GEOGRÁFICO NACIONAL

Red de Infraestructuras Geodésicas

Subdirección General de Astronomía y Geodesia

Reseña Vértice Geodésico

21-jun-2025

Número.....: **8383**
Nombre.....: **Peñas Gordas**
Municipios: Campoo de Yuso
Provincias: Cantabria
Fecha de Construcción.....: 01 de septiembre de 1984
Pilar sin centrado forzado..: 1,20 m **de alto,** 0,30 m **de diámetro.**
Último cuerpo.....: 0,20 m **de alto,** 1,00 m **de ancho.**
Total cuerpos.....: 1 **de** 0,20 m **de alto.**

Coordenadas Geográficas:

Sistema de Ref.:	ED 50	ETRS89
Longitud.....:	- 3° 54' 30,0853"	- 3° 54' 34,91318" ±0.094 m
Latitud.....:	43° 03' 25,0389"	43° 03' 21,09141" ±0.075 m
Alt. Elipsoidal...:		1263,534 m ±0.077 (BP)
Cálculos:	01 de octubre de 1987	01 de noviembre de 2009

Elipse de error al 95% de confianza.

Coordenadas UTM. Huso 30 :

Sistema de Ref.:	ED 50	ETRS89
X.....:	426026,12 m	425918,993 m
Y.....:	4767625,91 m	4767419,363 m
Factor escala....:	0,999667311	0,999667511
Convergencia...:	- 0° 37' 13"	- 0° 37' 16"

Altitud sobre el nivel medio del mar: 1210,653 m. (BP)

Situación:

Situado en parte destacada del monte de Corconte.

Acceso:

Desde Corconte parte una pista, apta para vehículos T.T., que a los 2.000 m. conduce a las casas del Canturacao. Desde aquí, a pie, se llega al vértice en 25 minutos.

Horizonte GPS:

Despejado

CF: Centrado Forzado. CP: Cabeza Pilar. BP: Base Pilar. CN: Clavo Nivelado. CS: Clavo Suelo.
@ anulado, © no pertenece a bloque de compensación, ® recrecido, reparado o reconstruido.

Peñas Gordas *(nov-2006)*

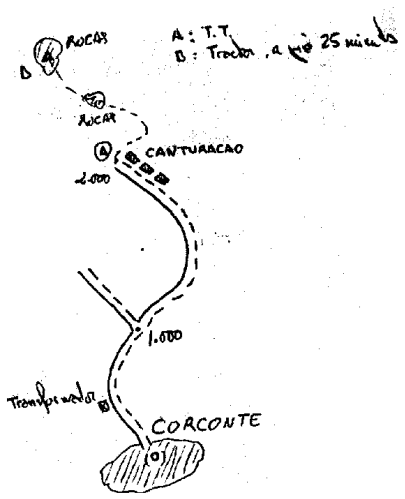

Observaciones:

Estado: 14 de noviembre de 2006
Pilar: Bueno **Base:** Bueno
Informe del estado del Vértice: InfoRG.pdf

GOBIERNO DE ESPAÑA
MINISTERIO DE TRANSPORTES, MOVILIDAD Y AGENDA URBANA

Red de Infraestructuras Geodésicas

Subdirección General de Astronomía y Geodesia

Cartografía de situación

21-jun-2025
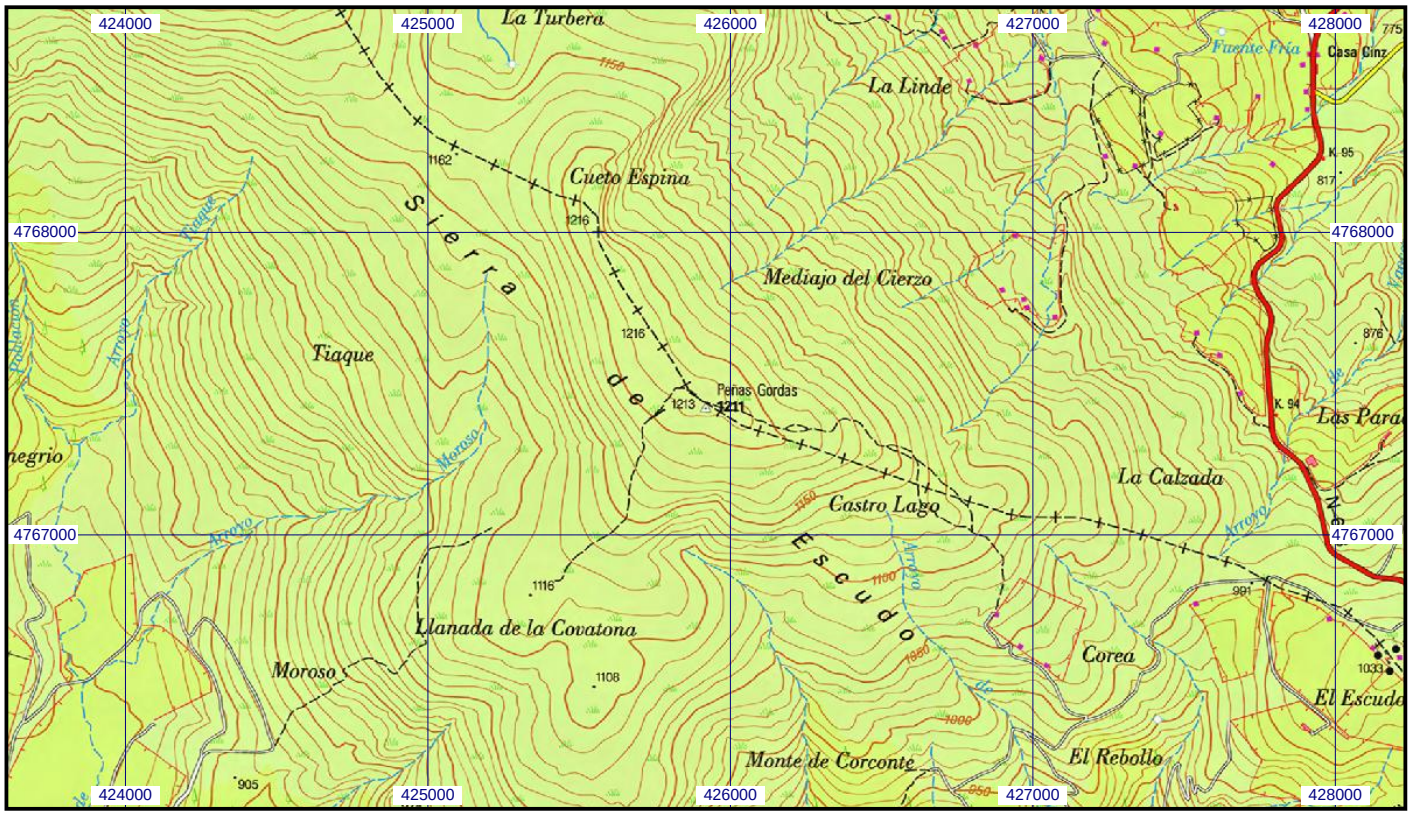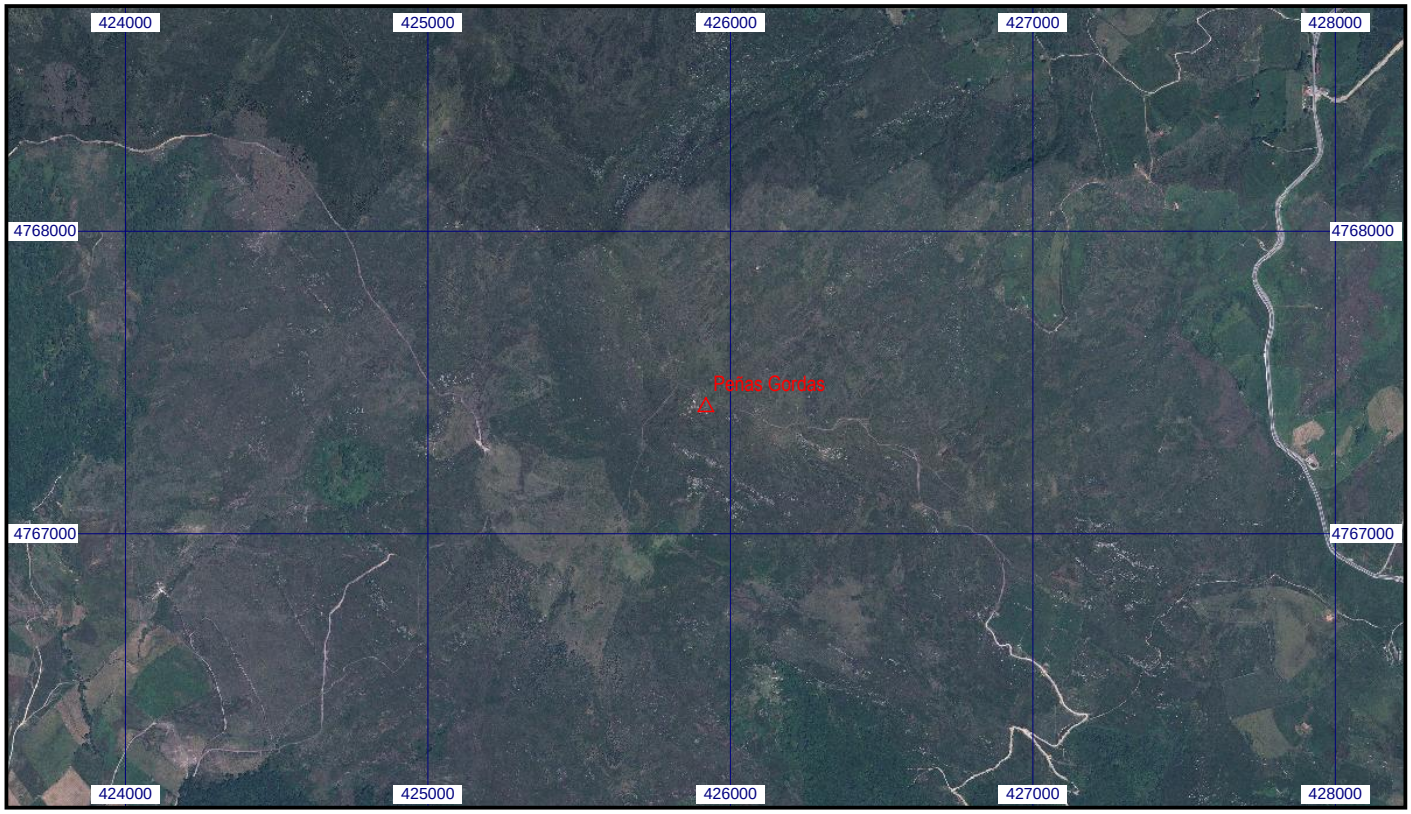
Escala 1:25.000 | **08383 Peñas Gordas** | **Coordenadas ETRS89. Huso 30**