GOBIERNO DE ESPAÑA | MINISTERIO DE TRANSPORTES Y MOVILIDAD SOSTENIBLE | INSTITUTO GEOGRÁFICO NACIONAL

Red de Infraestructuras Geodésicas

Subdirección General de Astronomía y Geodesia

Reseña Vértice Geodésico

21-jun-2025

Número.....: **8192**
Nombre.....: **Lomba**
Municipios: La Pernía; Pesaguero
Provincias: Palencia; Cantabria
Fecha de Construcción.....: 01 de noviembre de 1987
Pilar sin centrado forzado..: 1,20 m **de alto,** 0,30 m **de diámetro.**
Último cuerpo.....: 0,20 m **de alto,** 1,00 m **de ancho.**
Total cuerpos.....: 1 **de** 0,20 m **de alto.**

Coordenadas Geográficas:

Sistema de Ref.:	ED 50	ETRS89
Longitud.....:	- 4° 31' 52,7077"	- 4° 31' 57,61009" ±0.085 m
Latitud.....:	43° 02' 18,0953"	43° 02' 14,14714" ±0.09 m
Alt. Elipsoidal...:		1567,552 m ±0.087 (BP)
Cálculos:	01 de febrero de 1988	01 de noviembre de 2009
		Elipse de error al 95% de confianza.

Coordenadas UTM. Huso 30 :

Sistema de Ref.:	ED 50	ETRS89
X.....:	375256,53 m	375149,110 m
Y.....:	4766298,30 m	4766092,610 m
Factor escala....:	0,999791415	0,999791760
Convergencia...:	- 1° 02' 43"	- 1° 02' 46"

Altitud sobre el nivel medio del mar: 1512,525 m. (BP)

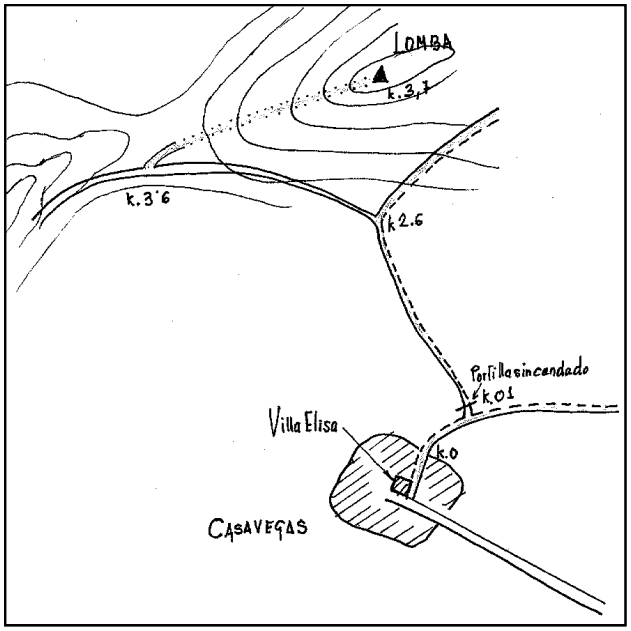

Situación:

A unos 2000 m al N.O. de Casavegas, en la cima del cerro que le da nombre, al S.O. del collado de Vistrio, en la sierra de Albas, que hace de límite entre Pesaguero(Cantabria) y Areños (Palencia).

Acceso:

En Casavegas se coge la pista que sube a la sierra, y continuando por ésta siempre a la izda., a los 3000 m se llega a un collado, donde se deja el coche y se continua andando hacia el N.E. durante 700 m. por buen terreno de hierba y matorral, y no mucha pendiente por el que es posible meter un vehículo Todo Terreno quitando alguna piedra y preparando el camino.

Horizonte GPS:

Despejado

Observaciones:

Informe del estado del Vértice: InfoRG.pdf

CF: Centrado Forzado. CP: Cabeza Pilar. BP: Base Pilar. CN: Clavo Nivelado. CS: Clavo Suelo.
@ anulado, © no pertenece a bloque de compensación, ® recrecido, reparado o reconstruido.

GOBIERNO DE ESPAÑA
MINISTERIO DE TRANSPORTES, MOVILIDAD Y AGENDA URBANA

Red de Infraestructuras Geodésicas

Subdirección General de Astronomía y Geodesia

Cartografía de situación

21-jun-2025
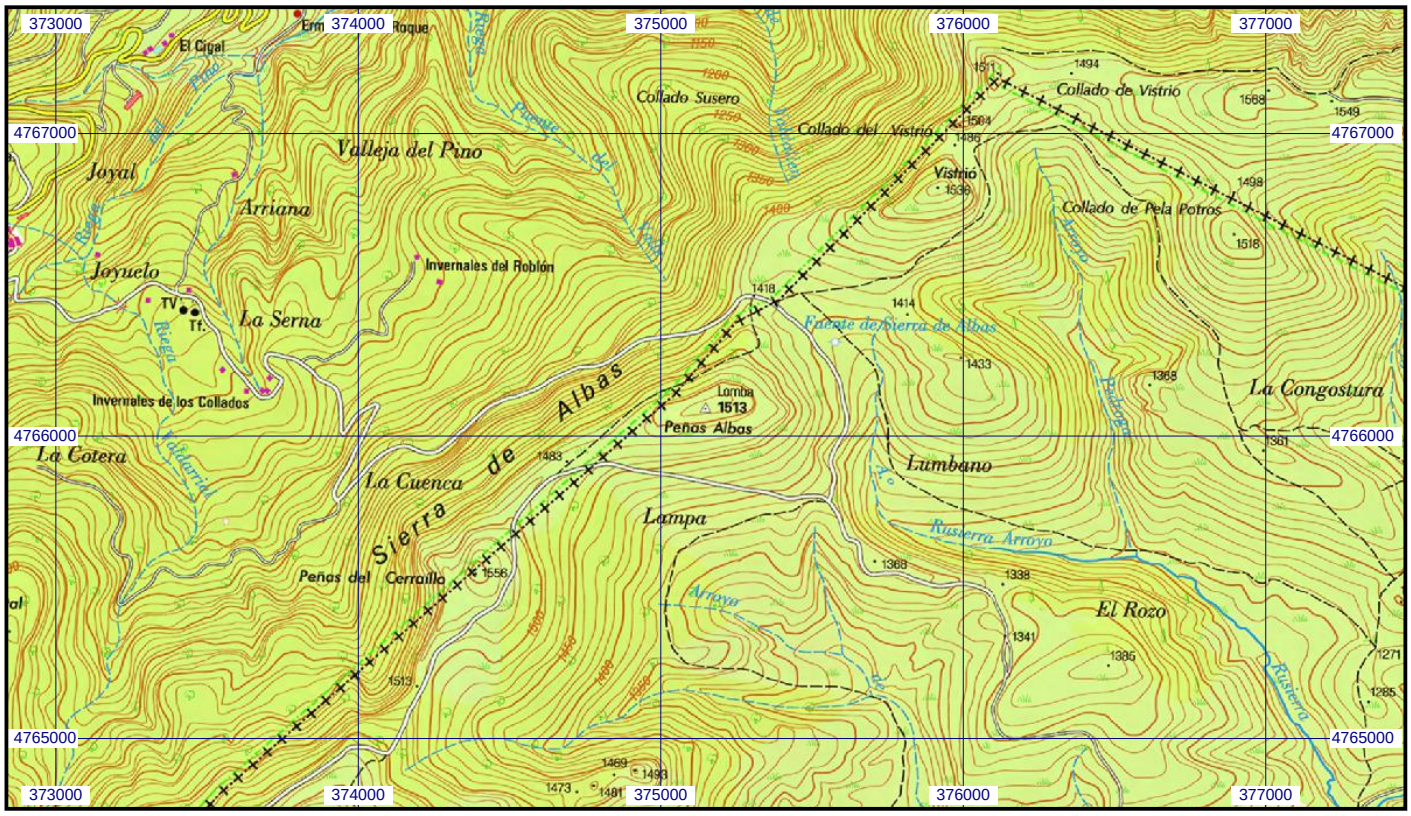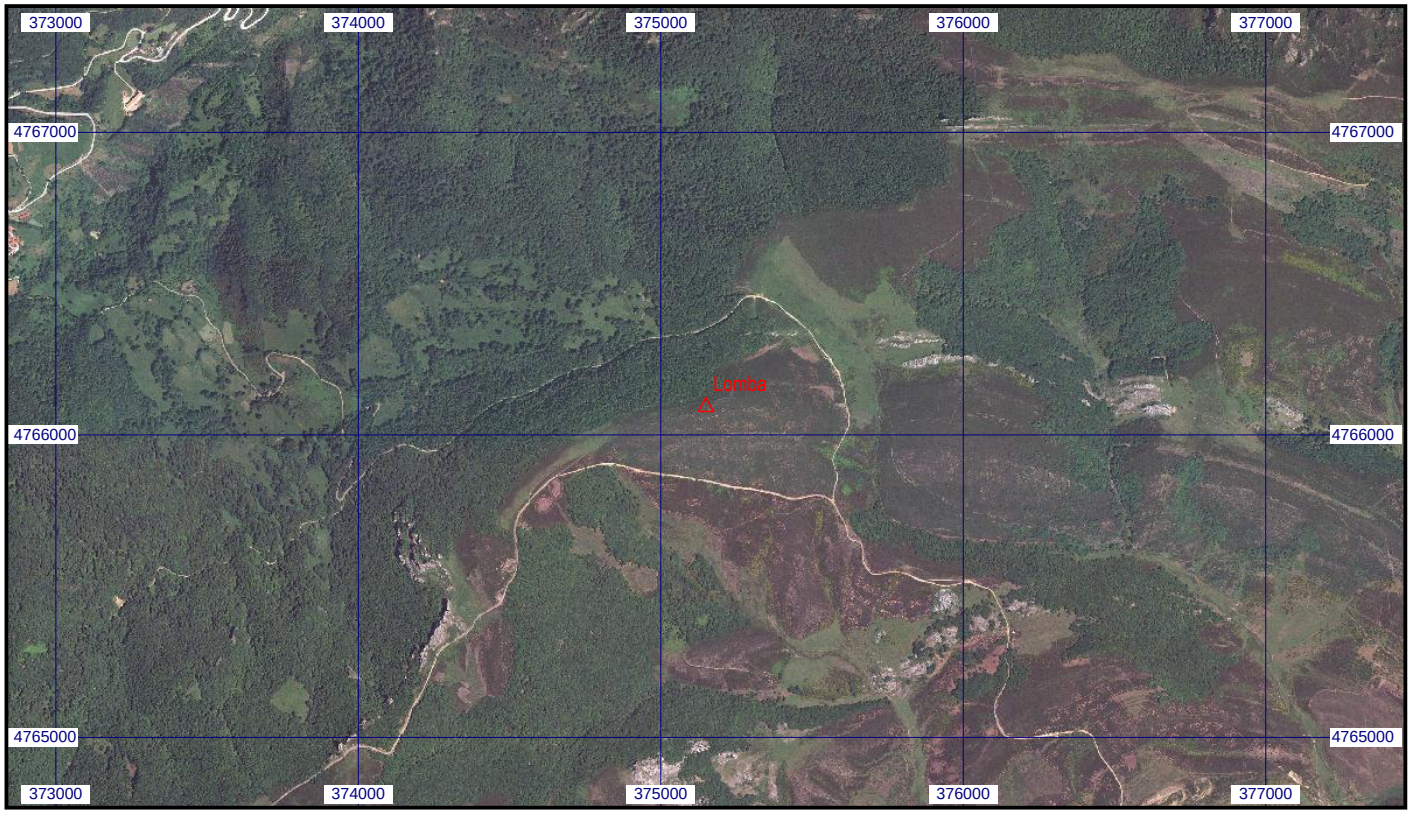
Escala 1:25.000 | **08192 Lomba** | **Coordenadas ETRS89. Huso 30**