GOBIERNO DE ESPAÑA | MINISTERIO DE TRANSPORTES Y MOVILIDAD SOSTENIBLE | INSTITUTO GEOGRÁFICO NACIONAL

Red de Infraestructuras Geodésicas

Subdirección General de Astronomía y Geodesia

Reseña Vértice Geodésico

21-jun-2025

Número.....: **7086**
Nombre.....: **Rozamonte**
Municipios: Mesía
Provincias: A Coruña
Fecha de Construcción.....: 24 de mayo de 1982
Pilar sin centrado forzado..: 1,20 m **de alto,** 0,30 m **de diámetro.**
Último cuerpo.....: 3,00 m **de alto,** 1,00 m **de ancho.**
Total cuerpos.....: 1 **de** 3,00 m **de alto.**



Coordenadas Geográficas:

Sistema de Ref.:	ED 50	ETRS89
Longitud.....:	- 8° 14' 56,0819"	- 8° 15' 01,54804" ±0.172 m
Latitud.....:	43° 06' 57,4659"	43° 06' 53,35056" ±0.126 m
Alt. Elipsoidal...:		517,858 m ±0.116 (BP)
Cálculos:	01 de junio de 1984	01 de noviembre de 2009

Elipse de error al 95% de confianza.

Coordenadas UTM. Huso 29 :

Sistema de Ref.:	ED 50	ETRS89
X.....:	561107,65 m	560982,445 m
Y.....:	4774052,29 m	4773838,087 m
Factor escala....:	0,999645932	0,999645747
Convergencia...:	0° 30' 48"	0° 30' 44"

Altitud sobre el nivel medio del mar: 462,000 m. (BP)

Situación:

Situado en lo más alto del monte El Coto, conocido también por Rozamonte.

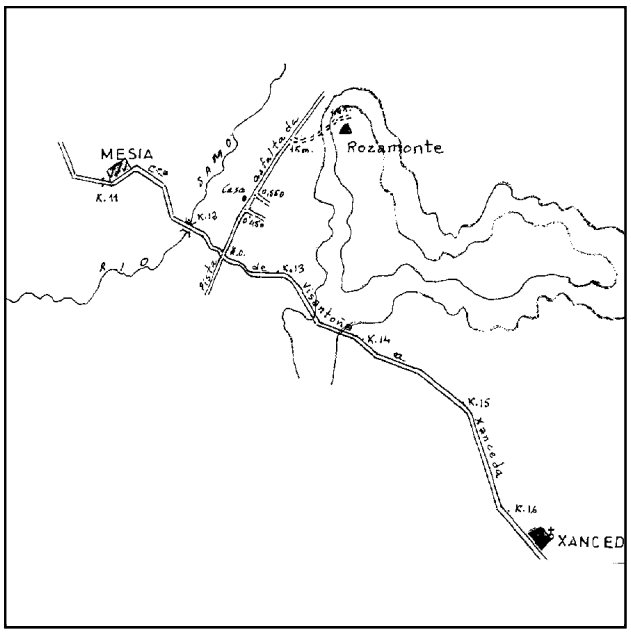

Acceso:

Desde Mesía, por la carretera hacia Xanceda, a los 900 m. se pasa el puente de Feas, sobre el río Samo y 300 m. después hay un cruce con un camino asfaltado; se tuerce a la izquierda por este camino, dejando a los 400 m. un camino a la derecha; a los 450 m. se pasa junto a una casa, a los 550 m. se deja otro a la derecha y se continúa hasta recorrer 1 Km., llegando al pie del cerro, donde se deja el vehículo. A pie, o en vehículo T.T., por un camino que sale a la derecha, muy malo y con fuerte pendiente, se sube hasta lo alto del cerro, recorriendo unos 400 m.

Observaciones:

Horizonte GPS:

Despejado

Informe del estado del Vértice: InfoRG.pdf

CF: Centrado Forzado. CP: Cabeza Pilar. BP: Base Pilar. CN: Clavo Nivelado. CS: Clavo Suelo.
@ anulado, © no pertenece a bloque de compensación, ® recrecido, reparado o reconstruido.

GOBIERNO DE ESPAÑA
MINISTERIO DE TRANSPORTES, MOVILIDAD Y AGENDA URBANA

Instituto Geográfico Nacional 1870-2020

Red de Infraestructuras Geodésicas

Subdirección General de Astronomía y Geodesia

Cartografía de situación

21-jun-2025
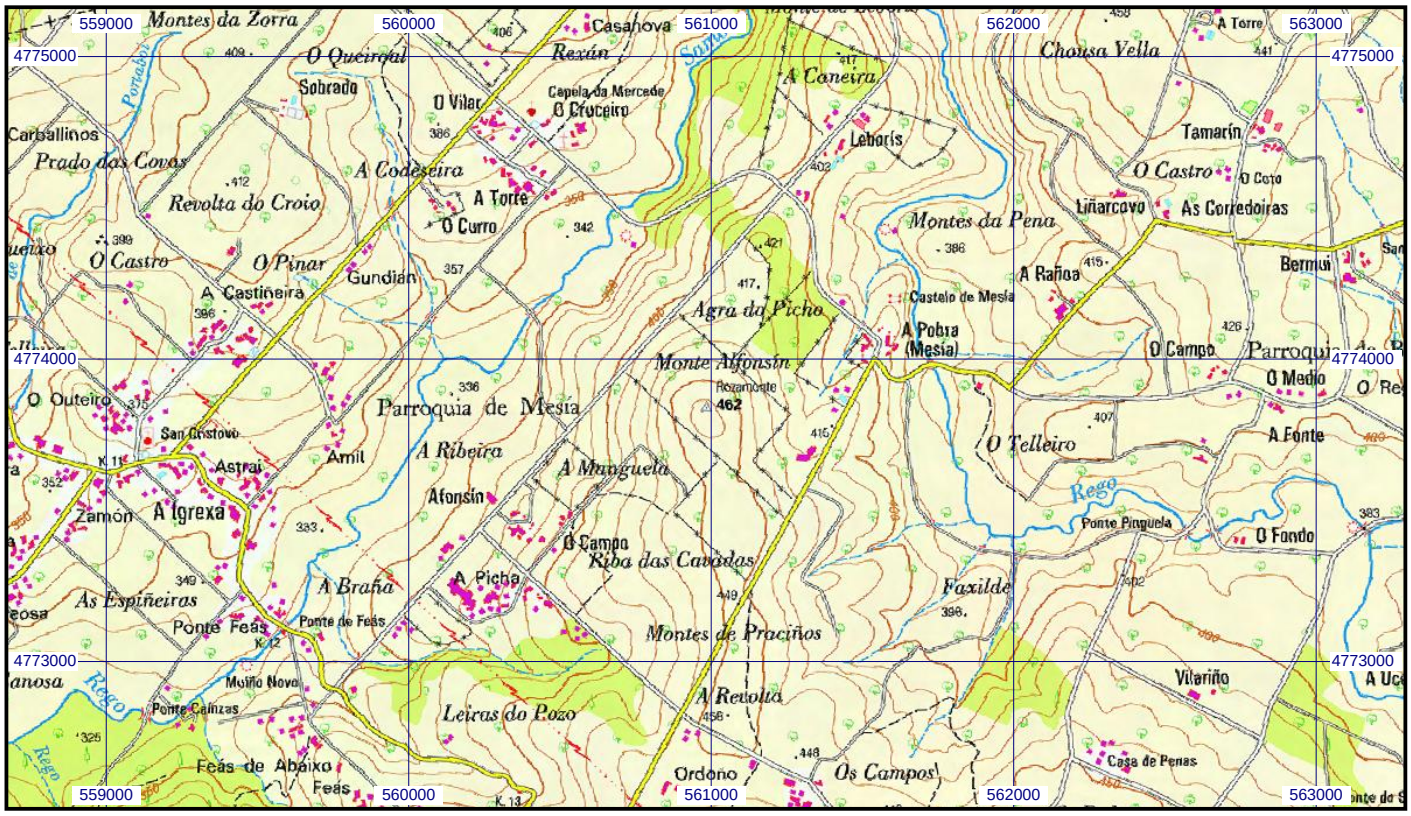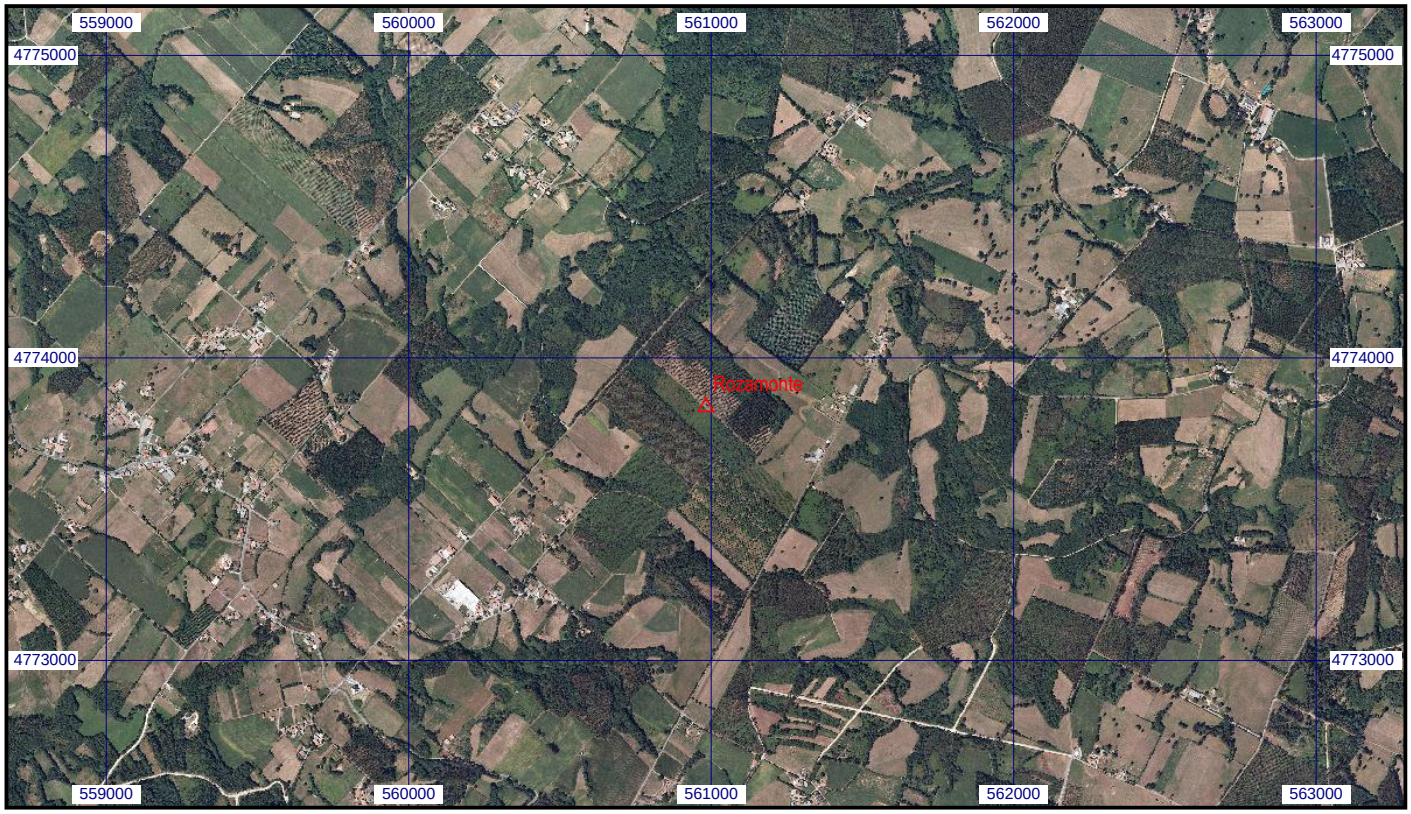
Escala 1:25.000 | **07086 Rozamonte** | **Coordenadas ETRS89. Huso 29**