GOBIERNO DE ESPAÑA | MINISTERIO DE FOMENTO | INSTITUTO GEOGRÁFICO NACIONAL

Área de Geodesia

Subdirección General de Geodesia y Cartografía

Reseña Vértice Geodésico

23-ago-2017

Número.....: **6972**
Nombre.....: **A Facha**
Municipios: Val do Dubra; Trazo
Provincias: A Coruña
Fecha de Construcción.....: 01 de octubre de 1981
Pilar sin centrado forzado..: 1,20 m **de alto,** 0,30 m **de diámetro.**
Último cuerpo.....: 0,50 m **de alto,** 1,00 m **de ancho.**
Total cuerpos.....: 1 **de** 0,50 m **de alto.**



Coordenadas Geográficas:

Sistema de Ref.:	ED 50	ETRS89
Longitud.....:	- 8° 36' 37,5915"	- 8° 36' 43,08781" ±0.097 m
Latitud.....:	43° 02' 16,2093"	43° 02' 12,06441" ±0.106 m
Alt. Elipsoidal...:		563,306 m ±0.082 (BP)
Compensación.:	01 de junio de 1984	01 de noviembre de 2009

Elipse de error al 95% de confianza.

Coordenadas UTM. Huso 29 :

Sistema de Ref.:	ED 50	ETRS89
X.....:	531734,21 m	531608,975 m
Y.....:	4765175,92 m	4764961,615 m
Factor escala....:	0,999612388	0,999612291
Convergencia...:	0° 15' 57"	0° 15' 53"

Altitud sobre el nivel medio del mar: 507,598 m. (BP)

Situación:

Situado en la parte más elevada de la loma de Pedra Facha, que está en el límite entre el Valle del Dubra y Tordoya. La señal está en terreno de monte bajo, rodeada de eucaliptos.

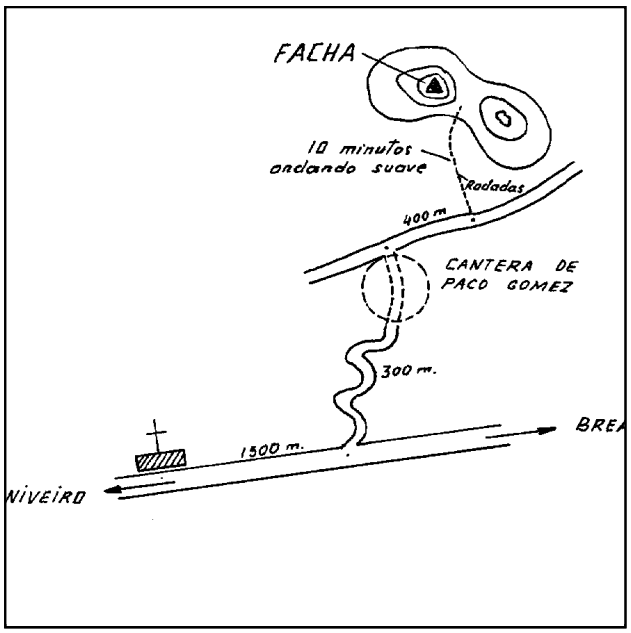

Acceso:

Desde Niveiro, por la carretera a Brea, recorridos unos 1.500 m. hay a la izquierda una pista que, siguiéndola, lleva a los 300 m. a la cantera de Paco Gómez. De la explanada de la cantera sale un camino hacia el monte, en dirección E., por el que se continúa unos 400 m. Se deja el vehículo y a la izquierda, por entre eucaliptos y pinos, se sube a pie hasta la señal en 10 minutos.

Observaciones:

Horizonte GPS:

Despejado

CF: Centrado Forzado. CP: Cabeza Pilar. BP: Base Pilar. CN: Clavo Nivelado. CS: Clavo Suelo.

Informe del estado del Vértice: ftp://ftp.geodesia.ign.es/utilidades/InfoRG.pdf

GOBIERNO DE ESPAÑA | MINISTERIO DE FOMENTO | INSTITUTO GEOGRÁFICO NACIONAL

Área de Geodesia

Subdirección General de Geodesia y Cartografía

Cartografía de situación

23-ago-2017
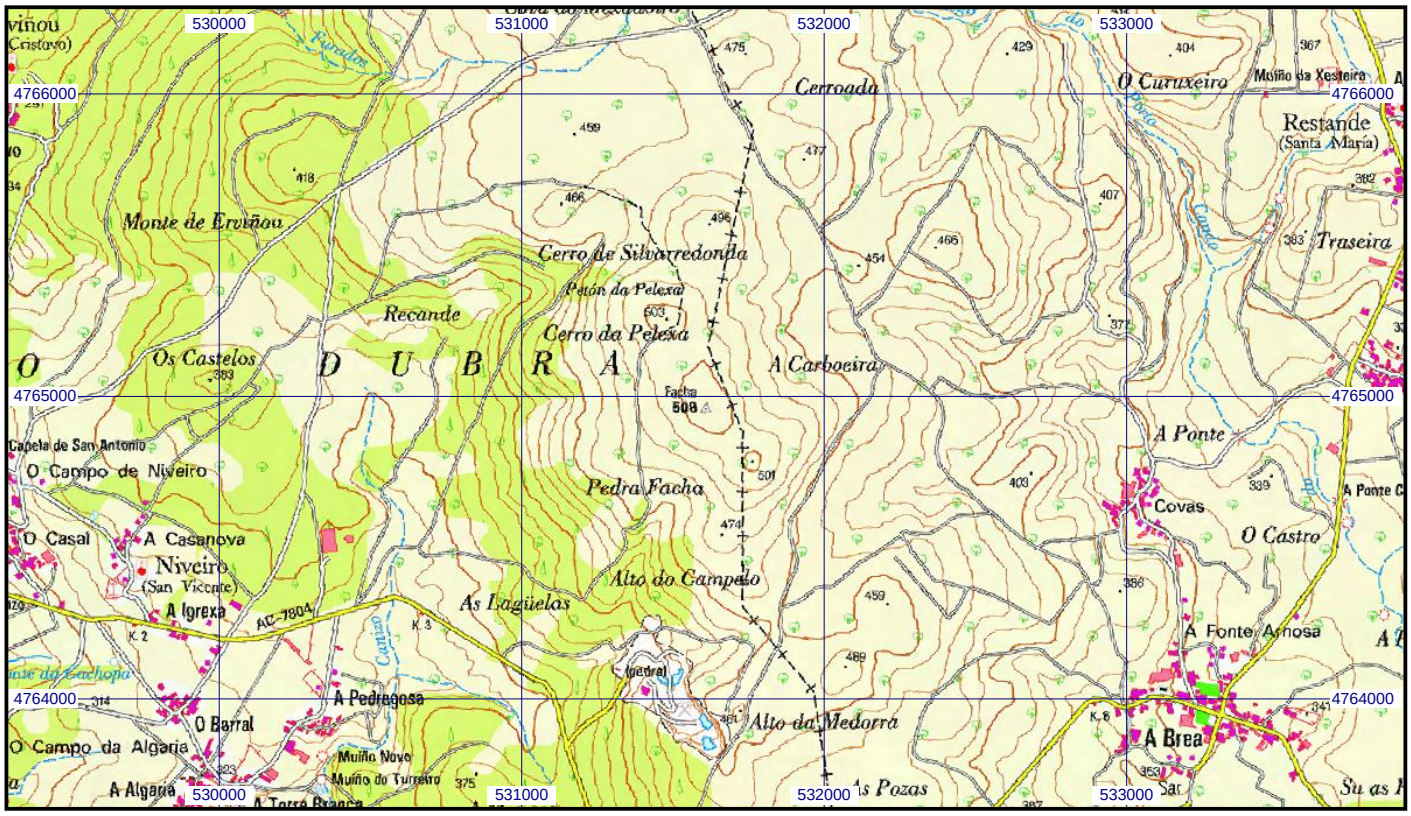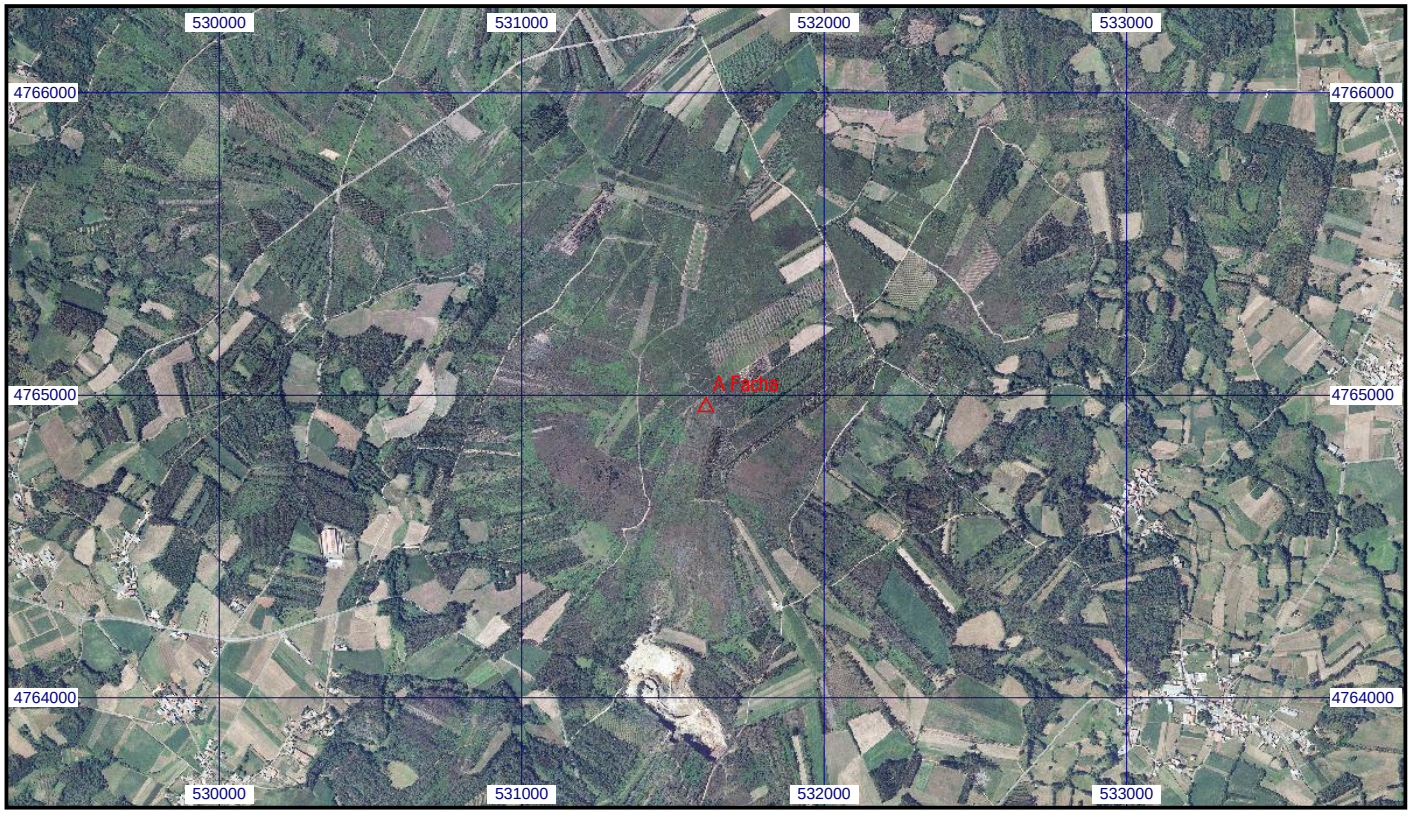
Escala 1:25.000 | **06972 A Facha** | **Coordenadas ETRS89. Huso 29**