GOBIERNO DE ESPAÑA | MINISTERIO DE TRANSPORTES Y MOVILIDAD SOSTENIBLE | INSTITUTO GEOGRÁFICO NACIONAL

Red de Infraestructuras Geodésicas

Subdirección General de Astronomía y Geodesia

Reseña Vértice Geodésico

21-jun-2025

Número.....: **6340**
Nombre.....: **Irukurutzeta**
Municipios: Bergara
Provincias: Gipuzkoa
Fecha de Construcción.....: 08 de septiembre de 1982
Pilar sin centrado forzado..: 1,20 m **de alto,** 0,30 m **de diámetro.**
Último cuerpo.....: 0,50 m **de alto,** 1,00 m **de ancho.**
Total cuerpos.....: 1 **de** 0,50 m **de alto.**

Coordenadas Geográficas:

Sistema de Ref.:	ED 50	ETRS89
Longitud.....:	- 2° 21' 58,2253"	- 2° 22' 02,83610" ±0.058 m
Latitud.....:	43° 10' 39,1329"	43° 10' 35,19883" ±0.085 m
Alt. Elipsoidal...:		947,179 m ±0.068 (BP)
Cálculos:	18 de marzo de 1998	01 de noviembre de 2009
		Elipse de error al 95% de confianza.

Coordenadas UTM. Huso 30 :

Sistema de Ref.:	ED 50	ETRS89
X.....:	551515,58 m (0.041)	551410,039 m
Y.....:	4780811,60 m (0.031)	4780603,101 m
Factor escala....:	0,999632643	0,999632512
Convergencia...:	0° 26' 01"	0° 25' 58"

Altitud sobre el nivel medio del mar: 897,496 m. (BP)

Situación:

Situado en lo más alto del monte conocido por el mismo nombre.

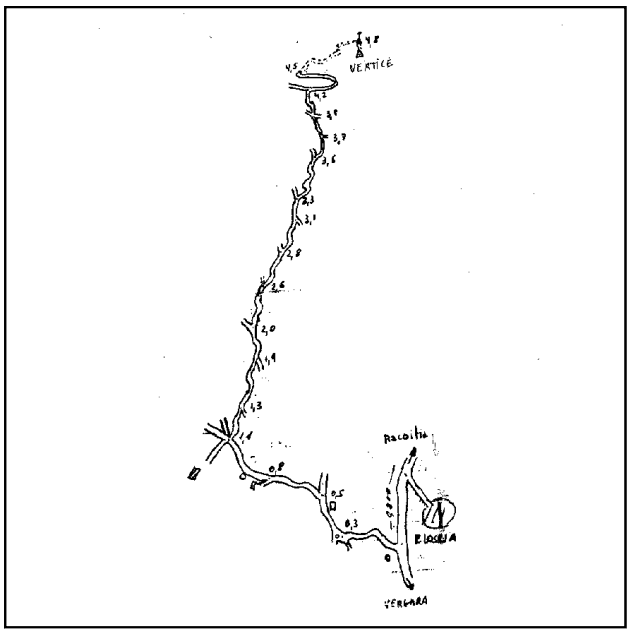

Acceso:

Desde Elosua, por la carretera local de Azcoitia a Vergara, pasados 300 m. la desviación al pueblo de Elosua, parte una carretera, a la izquierda, asfaltada en unos 500 m. que sube a un repetidor de T.V. Se deja ésta, por una pista bien arreglada a la izquierda hasta 1,1 Km., en donde se toma una pista a la derecha que, continuándola con vehículo T.T. hasta el final, se queda a unos 300 m. del vértice, pudiendo seguir por helechos hasta él.

Observaciones:

Denominación anterior del vértice era Irucurucheta

Horizonte GPS:

Despejado

Informe del estado del Vértice: InfoRG.pdf

CF: Centrado Forzado. CP: Cabeza Pilar. BP: Base Pilar. CN: Clavo Nivelado. CS: Clavo Suelo.
@ anulado, © no pertenece a bloque de compensación, ® recrecido, reparado o reconstruido.

GOBIERNO DE ESPAÑA
MINISTERIO DE TRANSPORTES, MOVILIDAD Y AGENDA URBANA

Instituto Geográfico Nacional 1870-2020

Red de Infraestructuras Geodésicas

Subdirección General de Astronomía y Geodesia

Cartografía de situación

21-jun-2025
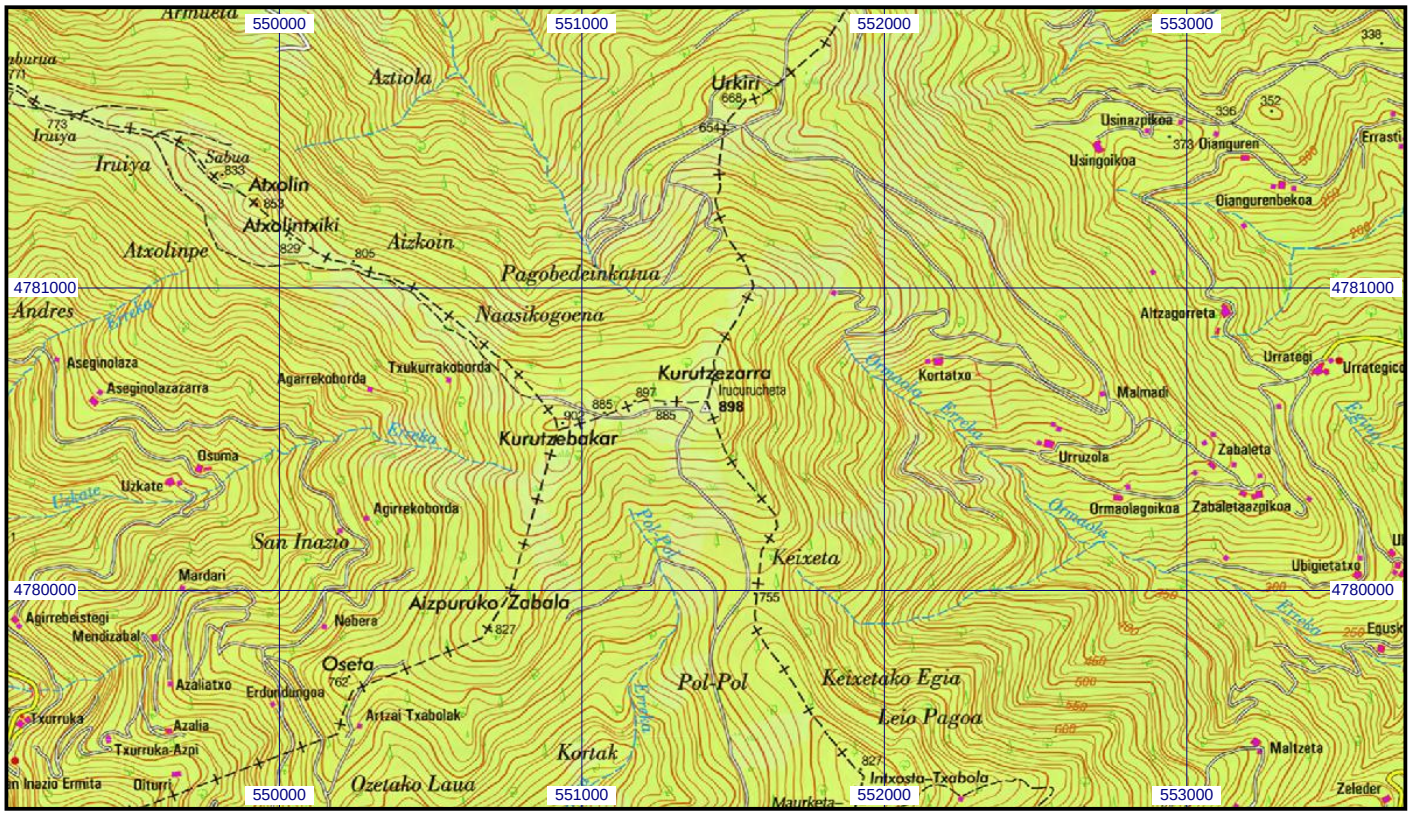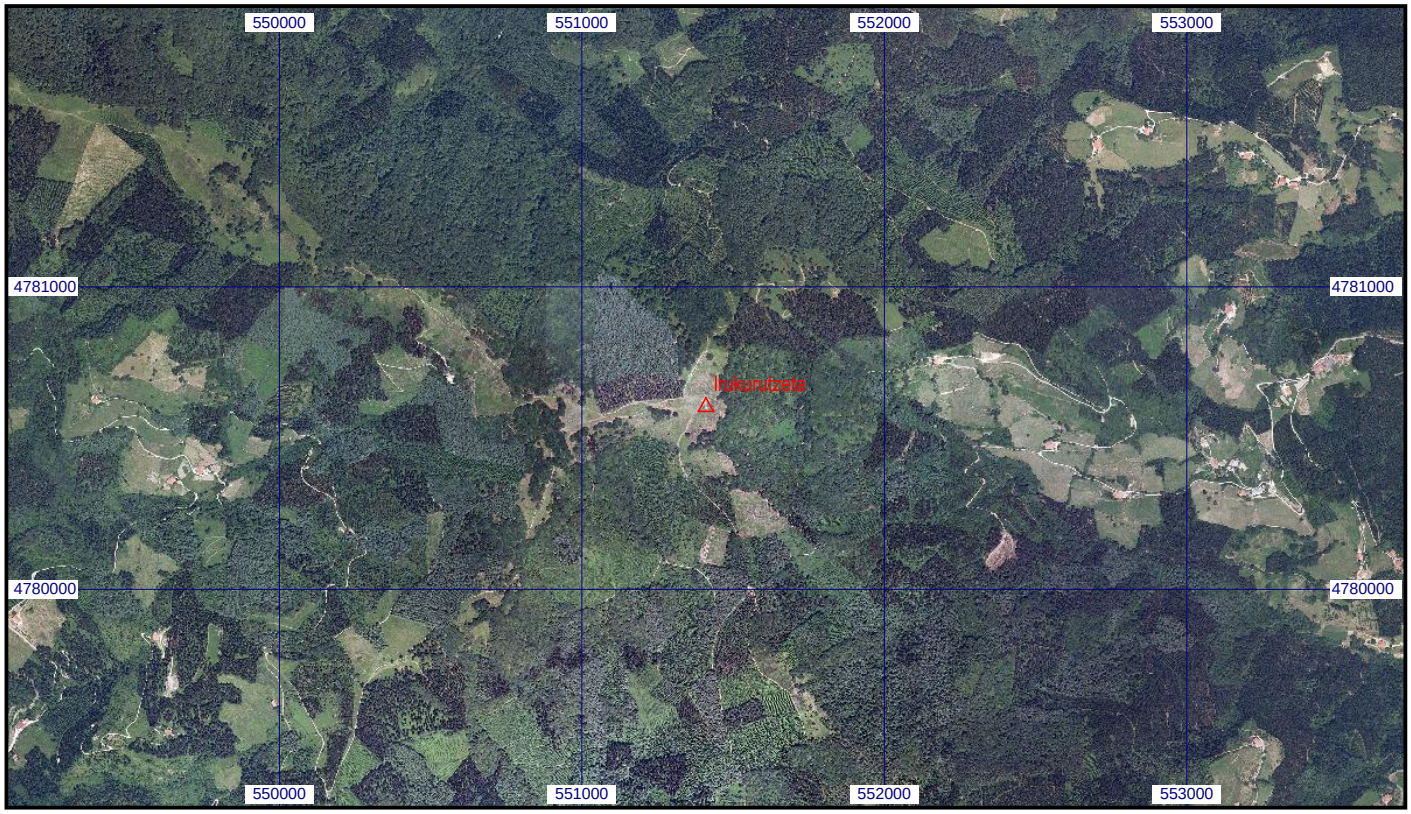
Escala 1:25.000 | **06340 Irukurutzeta** | **Coordenadas ETRS89. Huso 30**