Reseña Vértice Geodésico

21-jun-2025

Número.....: **5910**
Nombre.....: **Mesuca**
Municipios: Vega de Pas; Villacarriedo
Provincias: Cantabria
Fecha de Construcción.....: 01 de julio de 1984
Pilar con centrado forzado..: 1,20 m **de alto,** 0,30 m **de diámetro.**
Último cuerpo.....: 1,00 m **de alto,** 1,00 m **de ancho.**
Total cuerpos.....: 1 **de** 1,00 m **de alto.**

Coordenadas Geográficas:

Sistema de Ref.:	ED 50	ETRS89
Longitud.....:	- 3° 48' 08,1391"	- 3° 48' 12,94688"
Latitud.....:	43° 10' 40,8537"	43° 10' 36,91959"
Alt. Elipsoidal...:		827,205 m (CF)
Cálculos:	01 de octubre de 1987	28 de noviembre de 2004

Coordenadas UTM. Huso 30 :

Sistema de Ref.:	ED 50	ETRS89
X.....:	434794,99 m	434688,288 m
Y.....:	4780982,09 m	4780775,407 m
Factor escala....:	0,999652297	0,999652473
Convergencia...:	- 0° 32' 56"	- 0° 32' 60"

Altitud sobre el nivel medio del mar: 773,920 m. (BP)

Situación:

En lo más alto del cerro la Braguía, cabezo redondeado atravesado por un cortafuegos.

Acceso:

Desde Vega de Pas a Selaya, al llegar al puerto de la Braguía, se toma una pista asfaltada a la izda. A poca distancia se deja un cortafuegos a la izda que conduce al vértice, pero no se puede acceder a él por estar cortado con piedras. Debemos recorrer por la pista 1100 m. desde el puerto, y aquí tomar a la izda el cortafuegos que llega al vértice a los 1500 m. Accesible en TT.

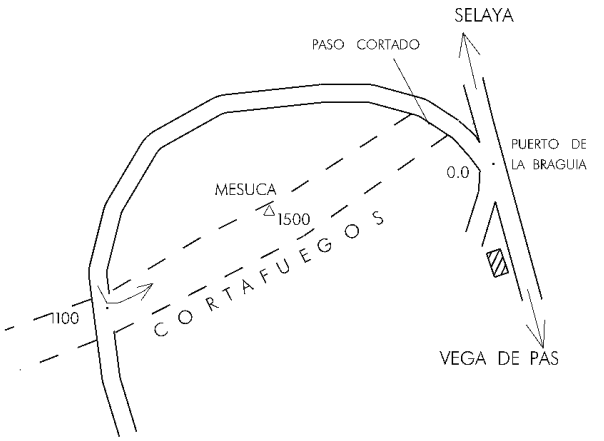

Horizonte GPS:

Despejado

Observaciones:

REGENTE.
Vértice observado con GPS.

Estado: 16 de agosto de 2022
Pilar: Bueno **Base:** Bueno
Informe del estado del Vértice: InfoRG.pdf

CF: Centrado Forzado. CP: Cabeza Pilar. BP: Base Pilar. CN: Clavo Nivelado. CS: Clavo Suelo.
@ anulado, © no pertenece a bloque de compensación, ® recrecido, reparado o reconstruido.

GOBIERNO DE ESPAÑA
MINISTERIO DE TRANSPORTES, MOVILIDAD Y AGENDA URBANA

Red de Infraestructuras Geodésicas

Subdirección General de Astronomía y Geodesia

Cartografía de situación

21-jun-2025
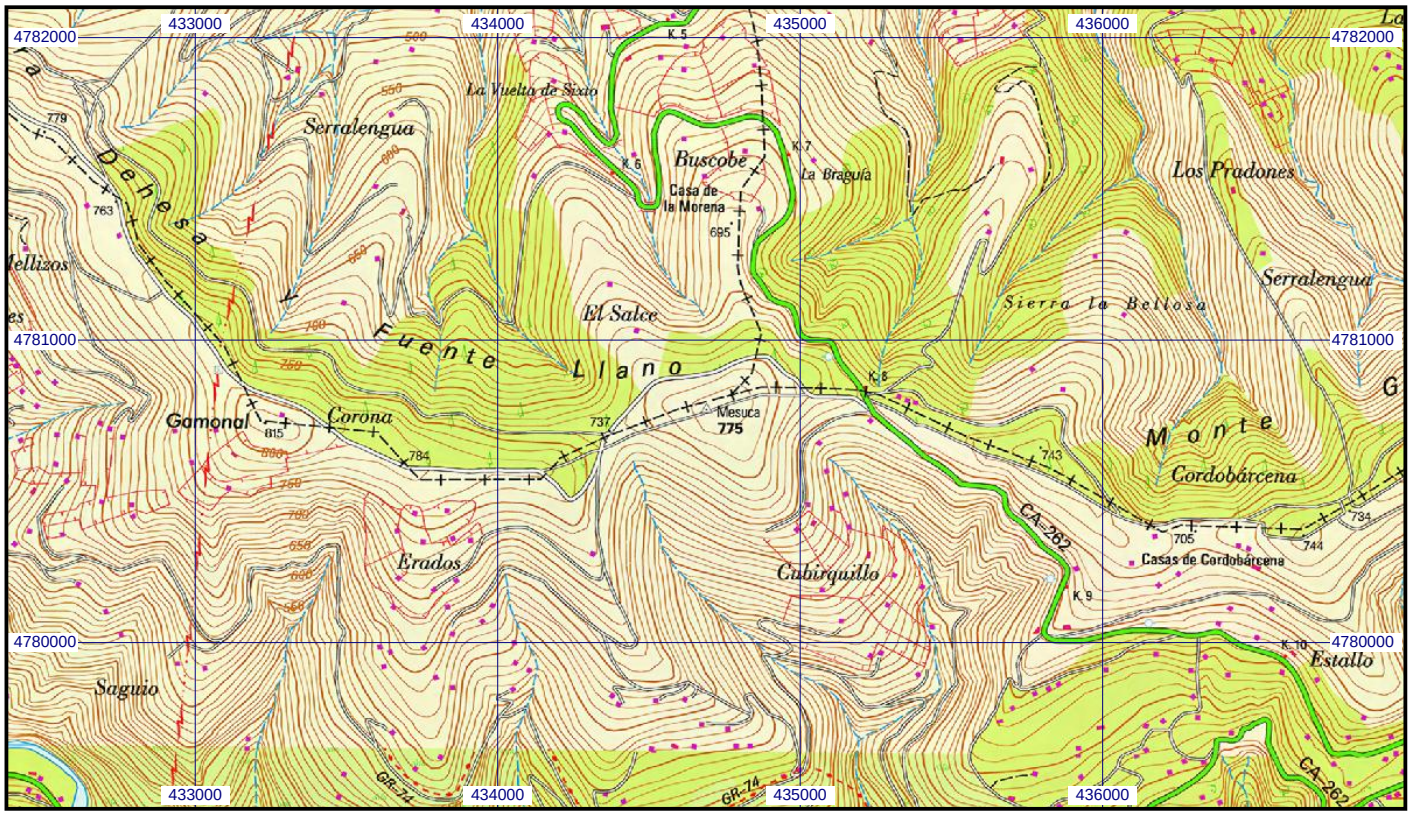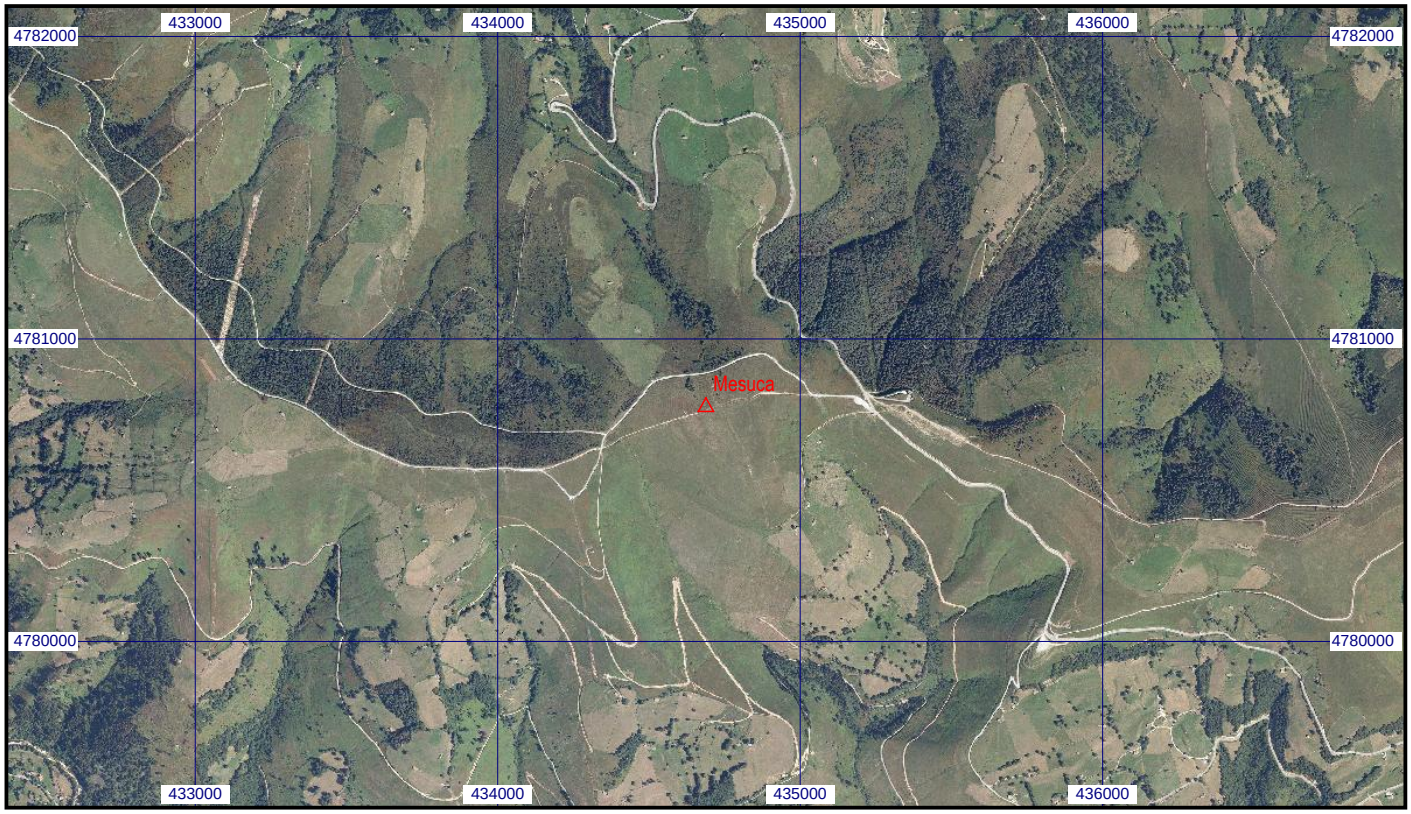
Escala 1:25.000 | **05910 Mesuca** | **Coordenadas ETRS89. Huso 30**