GOBIERNO DE ESPAÑA | MINISTERIO DE TRANSPORTES Y MOVILIDAD SOSTENIBLE | INSTITUTO GEOGRÁFICO NACIONAL

Red de Infraestructuras Geodésicas

Subdirección General de Astronomía y Geodesia

Reseña Vértice Geodésico

21-jun-2025

Número.....: **5858**
Nombre.....: **Dobra**
Municipios: Torrelavega; Los Corrales de Buelna
Provincias: Cantabria
Fecha de Construcción.....: 01 de agosto de 1984
Pilar sin centrado forzado..: 1,20 m **de alto,** 0,30 m **de diámetro.**
Último cuerpo.....: 0,20 m **de alto,** 0,80 m **de ancho.**
Total cuerpos.....: 1 **de** 0,20 m **de alto.**

Coordenadas Geográficas:

Sistema de Ref.:	ED 50	ETRS89
Longitud.....:	- 4° 00' 44,1367"	- 4° 00' 48,97325" ±0.097 m
Latitud.....:	43° 18' 17,9033"	43° 18' 13,99684" ±0.092 m
Alt. Elipsoidal...:		656,457 m ±0.079 (BP)
Cálculos:	01 de octubre de 1987	01 de noviembre de 2009
		Elipse de error al 95% de confianza.

Coordenadas UTM. Huso 30 :

Sistema de Ref.:	ED 50	ETRS89
X.....:	417897,54 m	417790,890 m
Y.....:	4795266,71 m	4795060,711 m
Factor escala....:	0,999682912	0,999683134
Convergencia...:	- 0° 41' 40"	- 0° 41' 43"

Altitud sobre el nivel medio del mar: 605,092 m. (BP)

Situación:

Situado en la parte más destacada de la Sierra de Dobra, en el lugar conocido por "La Peña", junto a una cruz de metal.

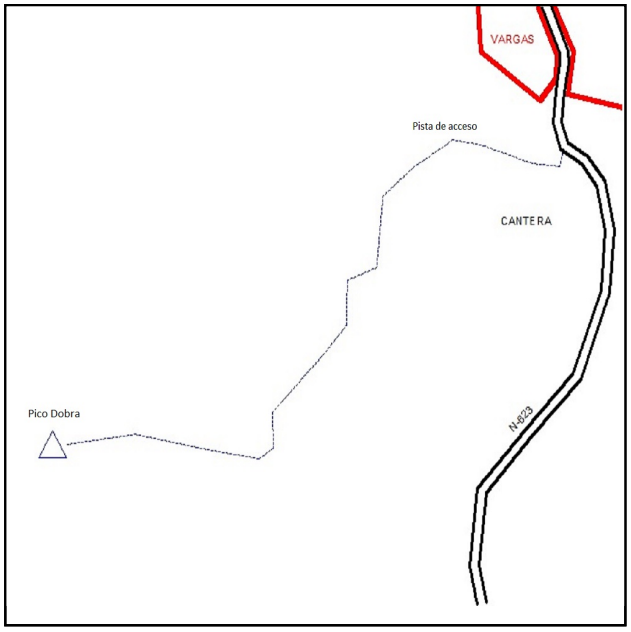

Acceso:

Desde Vargas, nada más salir del pueblo en dirección Puente Viesgo sale una pista a la derecha que da acceso a una Cantera y sin desviarse hacia ésta permite subir con el vehículo hasta la divisoria de la Sierra del Dobra o ?La Capía? en donde se puede aparcar el vehículo distando 1km. al vértice que se puede completar a pie.

Observaciones:

No tiene placa

Estado: 01 de agosto de 2023
Pilar: Bueno **Base:** Bueno
Informe del estado del Vértice: InfoRG.pdf

Horizonte GPS:

Despejado

CF: Centrado Forzado. CP: Cabeza Pilar. BP: Base Pilar. CN: Clavo Nivelado. CS: Clavo Suelo.
@ anulado, © no pertenece a bloque de compensación, ® recrecido, reparado o reconstruido.

GOBIERNO DE ESPAÑA
MINISTERIO DE TRANSPORTES, MOVILIDAD Y AGENDA URBANA

Instituto Geográfico Nacional 1870-2020

Red de Infraestructuras Geodésicas

Subdirección General de Astronomía y Geodesia

Cartografía de situación

21-jun-2025
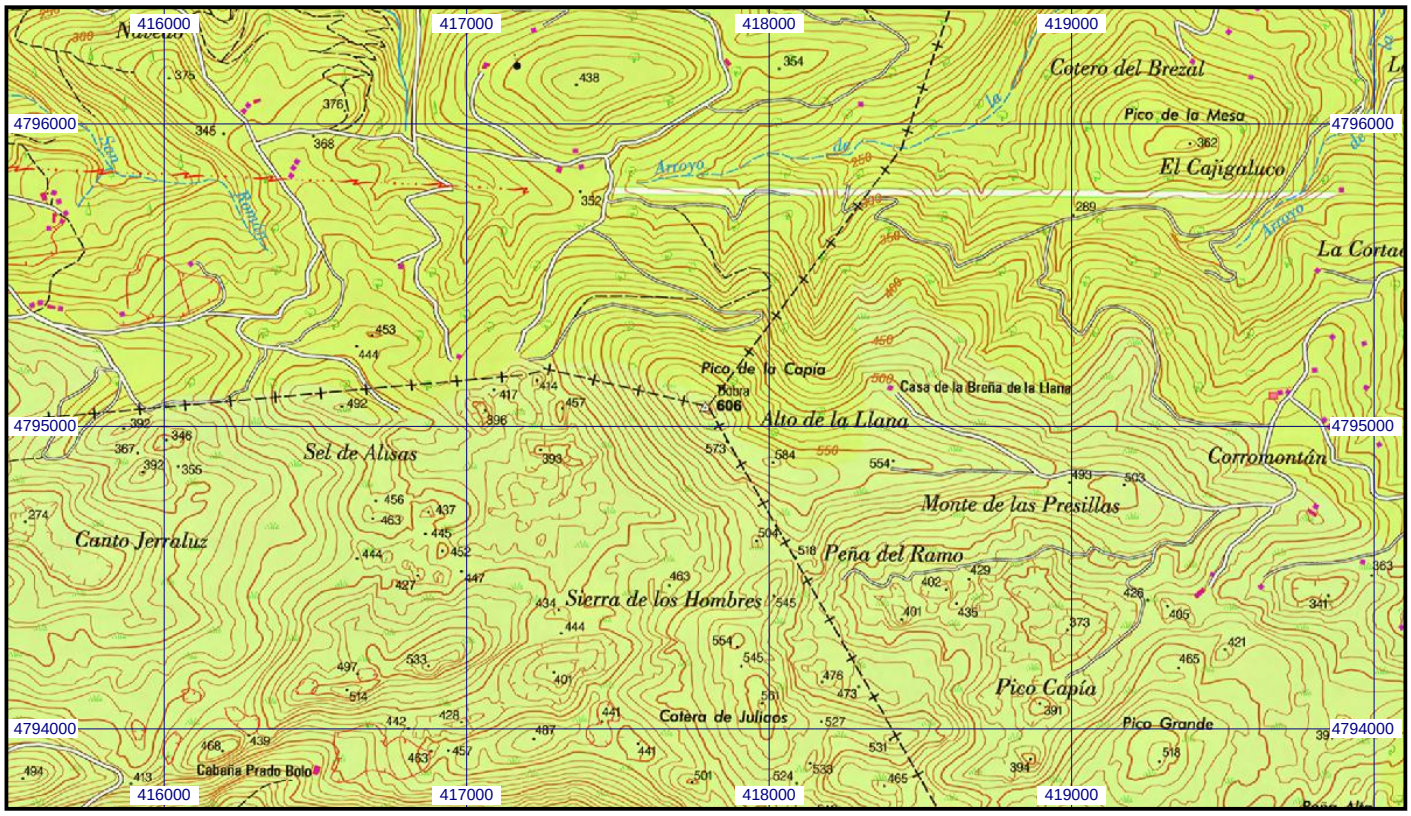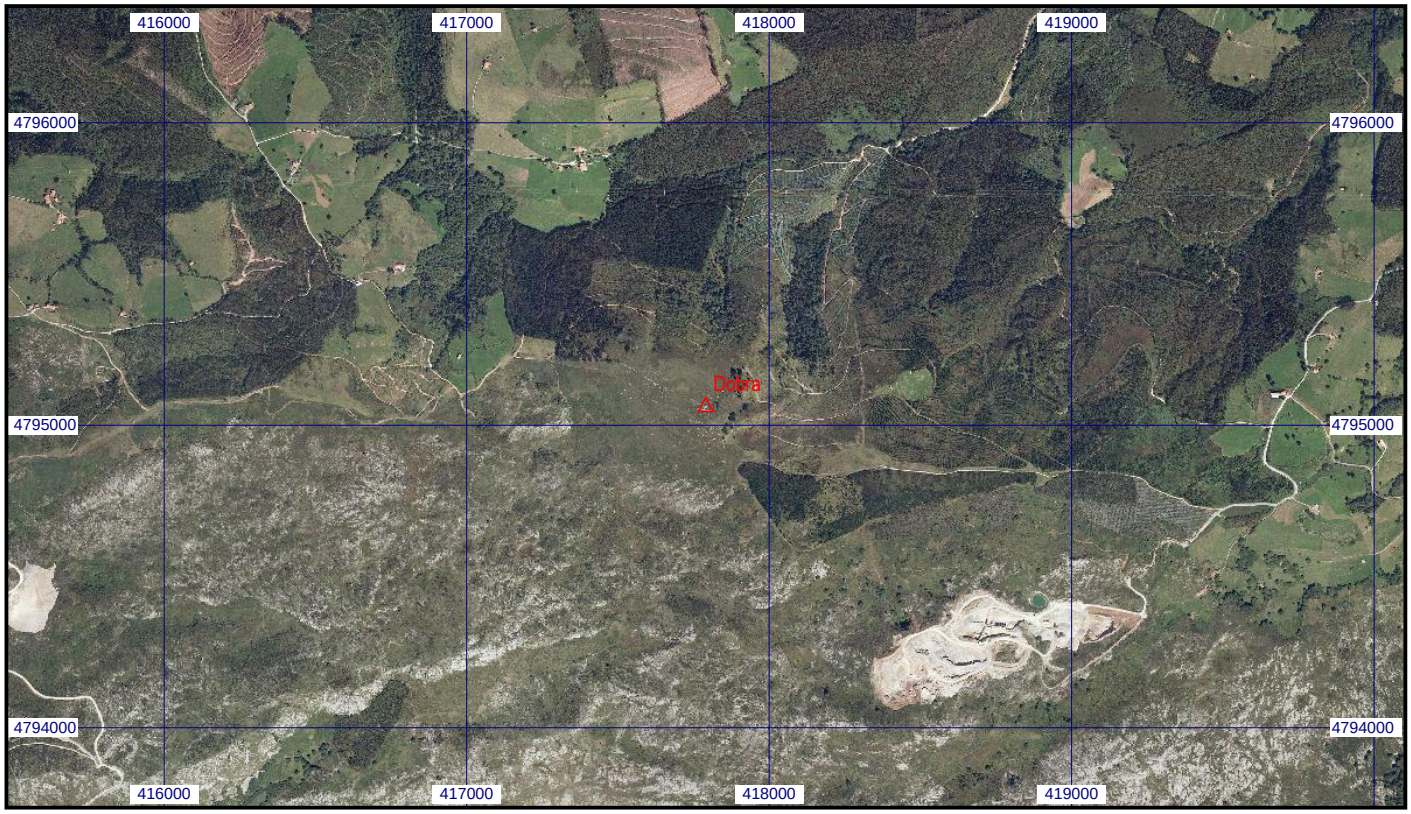
Escala 1:25.000 | **05858 Dobra** | **Coordenadas ETRS89. Huso 30**