GOBIERNO DE ESPAÑA | MINISTERIO DE TRANSPORTES Y MOVILIDAD SOSTENIBLE | INSTITUTO GEOGRÁFICO NACIONAL

Red de Infraestructuras Geodésicas

Subdirección General de Astronomía y Geodesia

Reseña Vértice Geodésico

21-jun-2025

Número.....: **5840**
Nombre.....: **La Panda**
Municipios: Anievas
Provincias: Cantabria
Fecha de Construcción.....: 01 de agosto de 1984
Pilar sin centrado forzado..: 1,20 m **de alto,** 0,30 m **de diámetro.**
Último cuerpo.....: 0,50 m **de alto,** 1,00 m **de ancho.**
Total cuerpos.....: 1 **de** 0,50 m **de alto.**

Coordenadas Geográficas:

Sistema de Ref.:	ED 50	ETRS89
Longitud.....:	- 4° 01' 02,3676"	- 4° 01' 07,20622" ±0.092 m
Latitud.....:	43° 10' 55,2304"	43° 10' 51,30264" ±0.09 m
Alt. Elipsoidal...:		594,187 m ±0.074 (BP)
Cálculos:	01 de octubre de 1987	01 de noviembre de 2009

Elipse de error al 95% de confianza.

Coordenadas UTM. Huso 30 :

Sistema de Ref.:	ED 50	ETRS89
X.....:	417320,66 m	417213,754 m
Y.....:	4781615,54 m	4781409,314 m
Factor escala....:	0,999684084	0,999684308
Convergencia...:	- 0° 41' 46"	- 0° 41' 50"

Altitud sobre el nivel medio del mar: 541,849 m. (BP)

Situación:

Situado en parte destacada del cerro conocido por La Panda o Coiorco.

Acceso:

Desde La Sarna, parte un camino cruzando el río que pasa por la fábrica de productos lácteos "Morais". A los 400 m. se toma el camino de la derecha, encontrándose una cancela a los 600 m., y a unos 2.900 m. más, se deja el camino, encontrándose el vértice a unos 15 minutos, a pie.

Horizonte GPS:

Despejado

CF: Centrado Forzado. CP: Cabeza Pilar. BP: Base Pilar. CN: Clavo Nivelado. CS: Clavo Suelo.
@ anulado, © no pertenece a bloque de compensación, ® recrecido, reparado o reconstruido.

La Panda (sep-07)

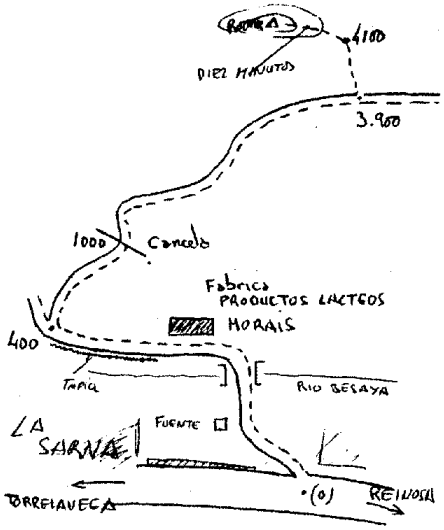

Observaciones:

Estado: 27 de septiembre de 2007
Pilar: Desperfectos **Base:** Bueno
Informe del estado del Vértice: InfoRG.pdf

GOBIERNO DE ESPAÑA
MINISTERIO DE TRANSPORTES, MOVILIDAD Y AGENDA URBANA

Instituto Geográfico Nacional 1870-2020

Red de Infraestructuras Geodésicas

Subdirección General de Astronomía y Geodesia

Cartografía de situación

21-jun-2025
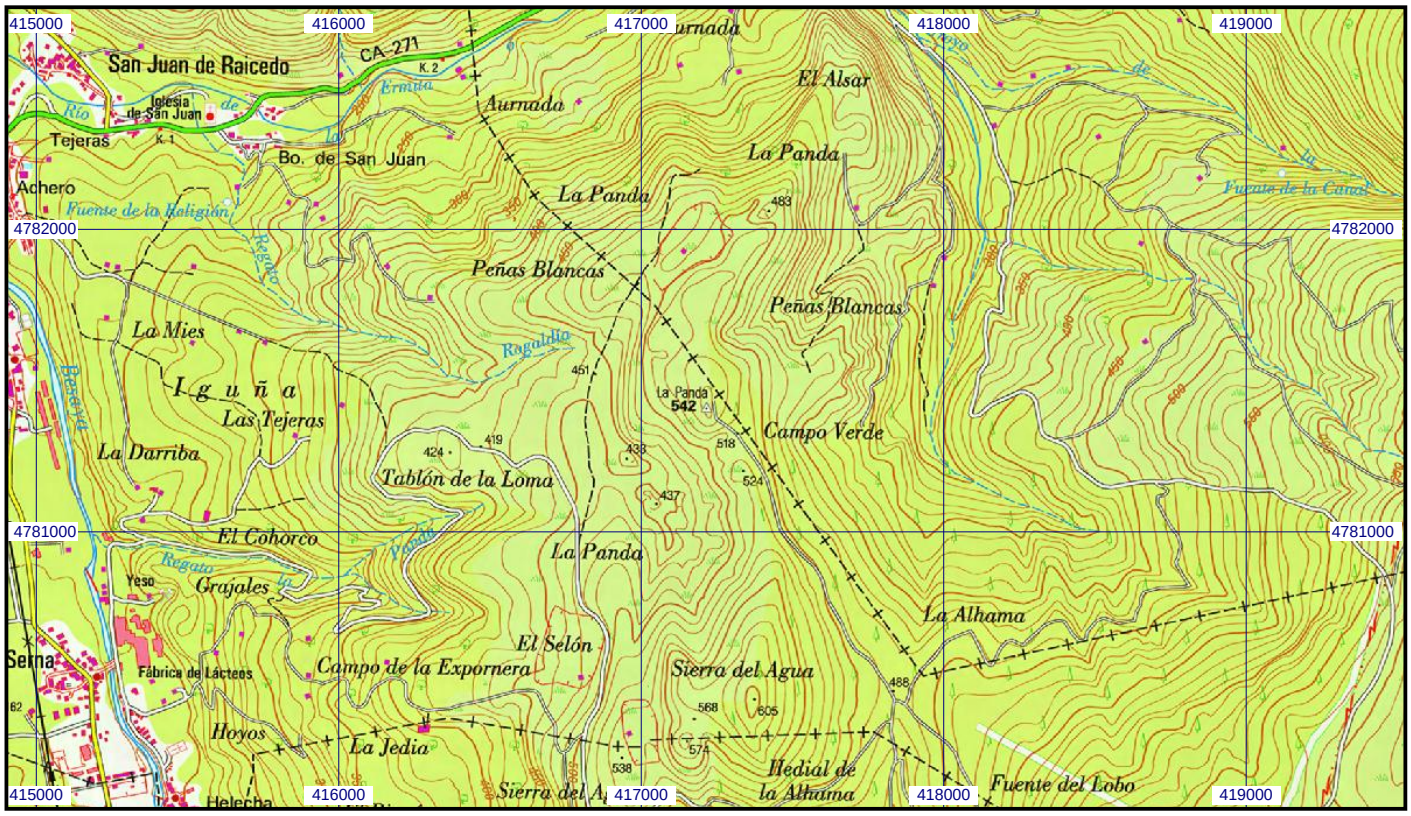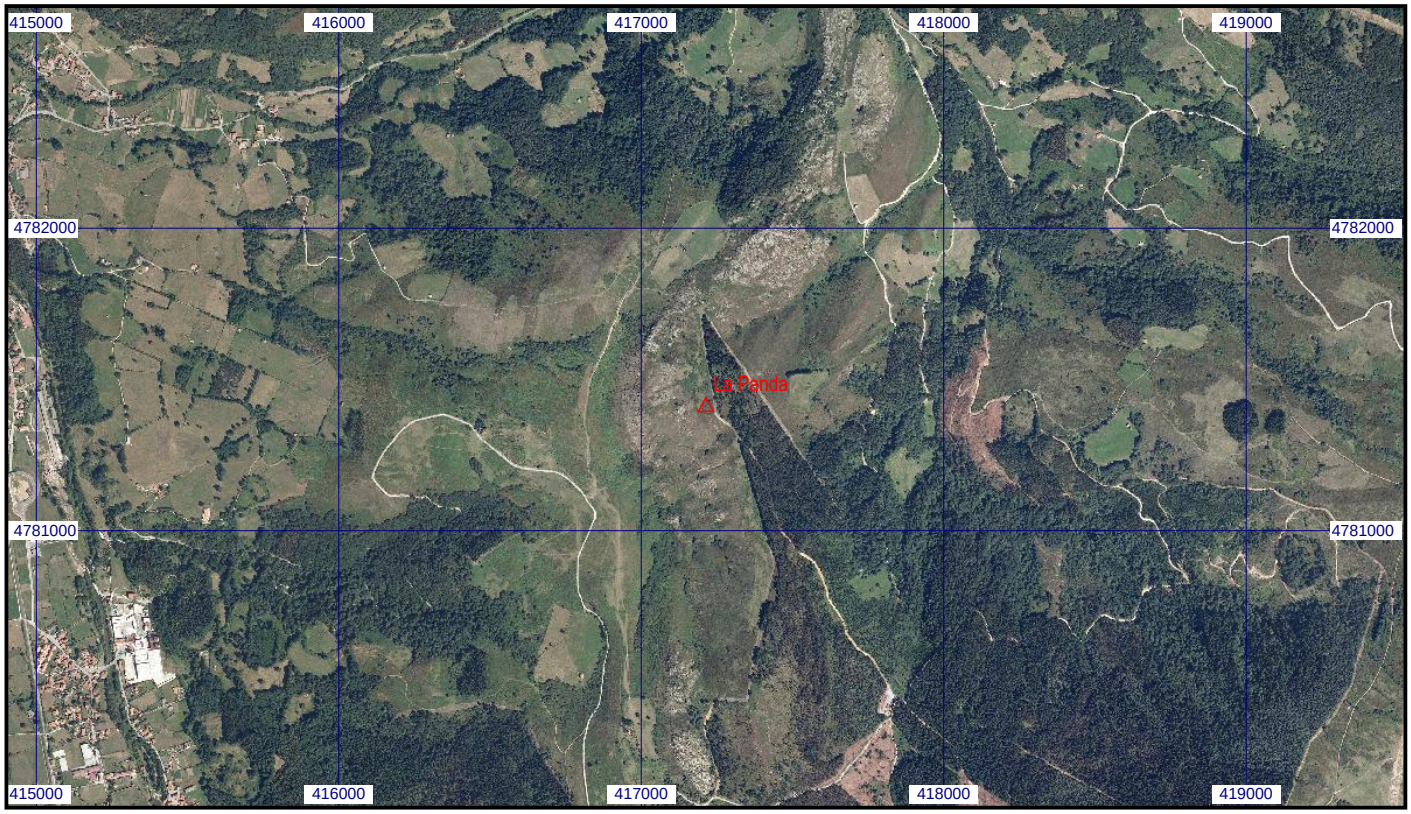
Escala 1:25.000 | **05840 La Panda** | **Coordenadas ETRS89. Huso 30**