GOBIERNO DE ESPAÑA | MINISTERIO DE TRANSPORTES Y MOVILIDAD SOSTENIBLE | INSTITUTO GEOGRÁFICO NACIONAL

Red de Infraestructuras Geodésicas

Subdirección General de Astronomía y Geodesia

Reseña Vértice Geodésico

16-ago-2025

Número.....: **3800**
Nombre.....: **Sollube**
Municipios: Arrieta
Provincias: Bizkaia
Fecha de Construcción.....: 18 de marzo de 1975
Pilar sin centrado forzado..: 1,20 m **de alto,** 0,40 m **de diámetro.**
Último cuerpo.....: 0,10 m **de alto,** 1,10 m **de ancho.**
Total cuerpos.....: 1 **de** 0,10 m **de alto.**

Coordenadas Geográficas:

Sistema de Ref.:	ED 50	ETRS89
Longitud.....:	- 2° 45' 45,1558''	- 2° 45' 49,81594'' ±0.097 m
Latitud.....:	43° 22' 19,0884''	43° 22' 15,16908'' ±0.073 m
Alt. Elipsoidal...:		752,157 m ±0.074 (BP)
Cálculos:	18 de marzo de 1998	01 de noviembre de 2009
		Elipse de error al 95% de confianza.

Coordenadas UTM. Huso 30 :

Sistema de Ref.:	ED 50	ETRS89
X.....:	519238,43 m	519133,018 m
Y.....:	4802237,06 m	4802028,841 m
Factor escala....:	0,999604552	0,999604503
Convergencia...:	0° 09' 47''	0° 09' 44''

Altitud sobre el nivel medio del mar: 703,127 m. (BP)

Situación:

Situado en la cima del monte Sollube, donde están las instalaciones de R.T.V.E. La señal se ha colocado en el centro de la terraza de la Torre de Parábolas, que tiene 17,91 m. de altura.

Acceso:

Desde Bermeo, por la carretera C-6313 en dirección a Bilbao, recorridos 5,5 Km., al llegar al Alto de Sollube, que está antes de la ermita del Carmen, se entra a la izquierda por la pista asfaltada que conduce a las instalaciones de R.T.V.E. en el Sollube, donde está la señal.

Horizonte GPS:

Despejado

CF: Centrado Forzado. CP: Cabeza Pilar. BP: Base Pilar. CN: Clavo Nivelado. CS: Clavo Suelo.
@ anulado, © no pertenece a bloque de compensación, ® recrecido, reparado o reconstruido.

NO EXISTE FOTOGRAFÍA

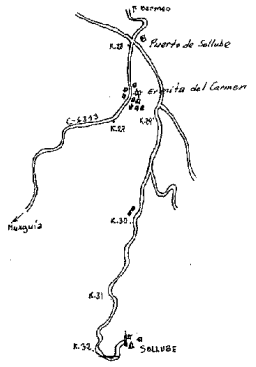

Observaciones:

Informe del estado del Vértice: InfoRG.pdf

GOBIERNO DE ESPAÑA
MINISTERIO DE TRANSPORTES, MOVILIDAD Y AGENDA URBANA

Instituto Geográfico Nacional 1870-2020

Red de Infraestructuras Geodésicas

Subdirección General de Astronomía y Geodesia

Cartografía de situación

16-ago-2025
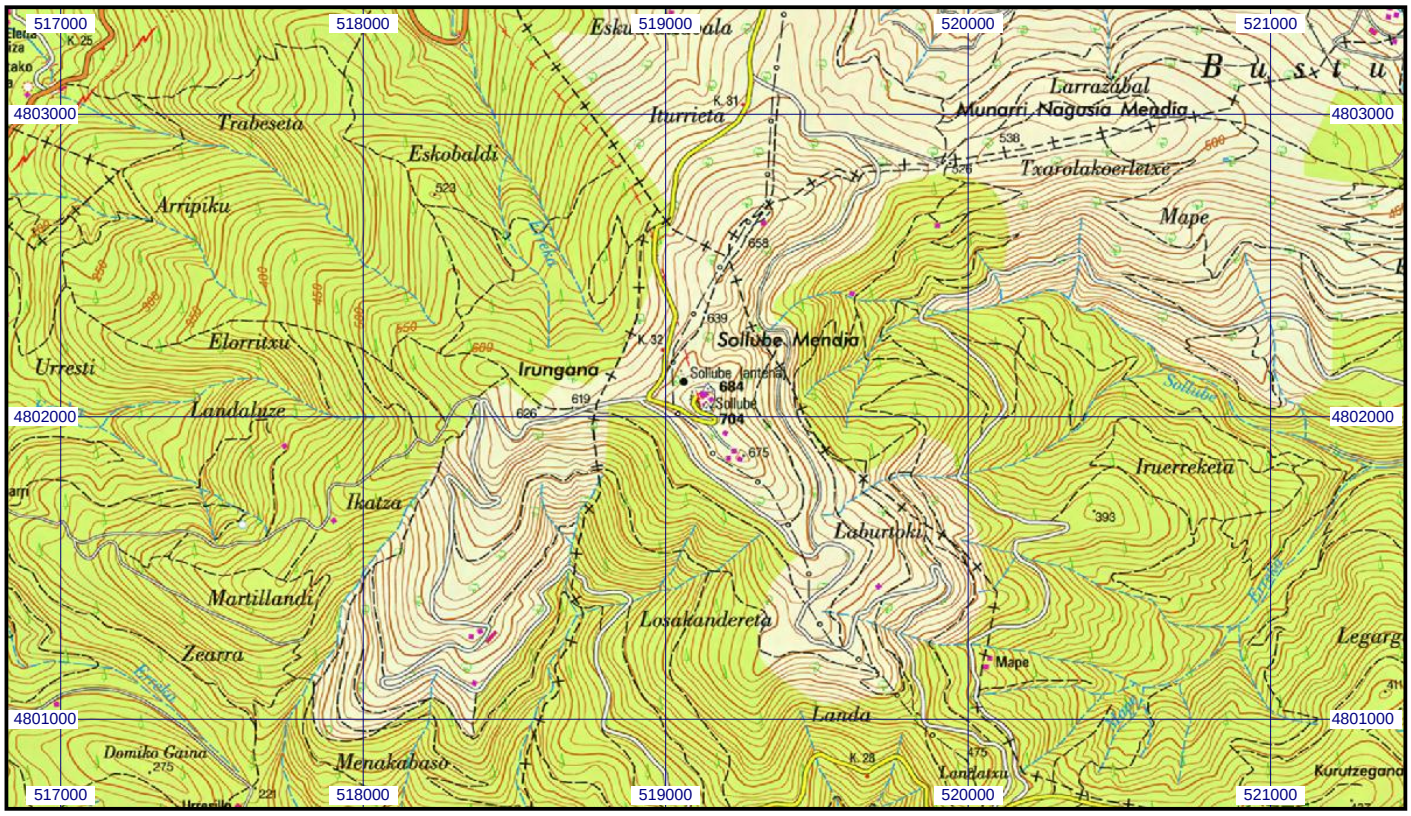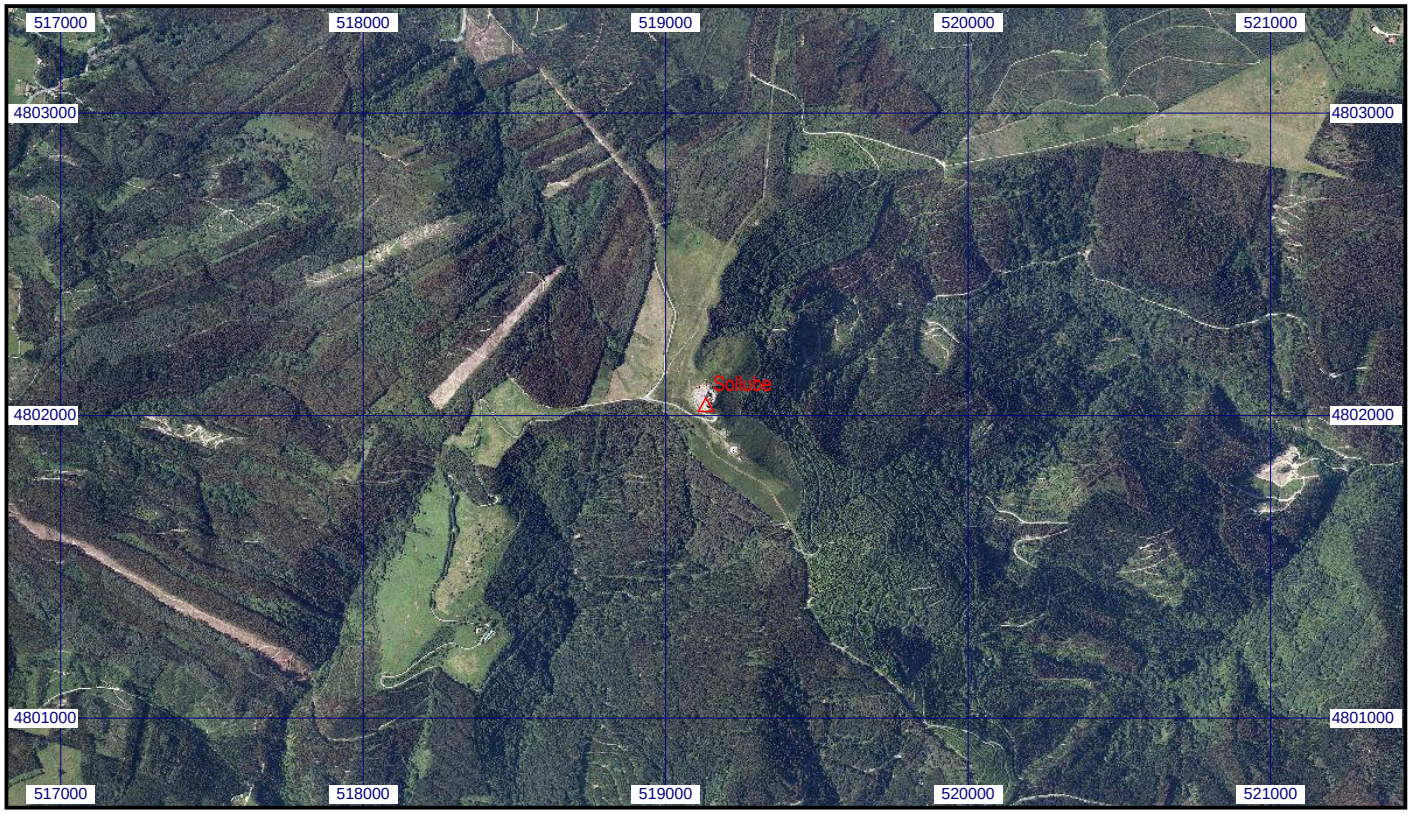
Escala 1:25.000 | **03800 Sollube** | **Coordenadas ETRS89. Huso 30**