GOBIERNO DE ESPAÑA | MINISTERIO DE TRANSPORTES Y MOVILIDAD SOSTENIBLE | INSTITUTO GEOGRÁFICO NACIONAL

Red de Infraestructuras Geodésicas

Subdirección General de Astronomía y Geodesia

Reseña Vértice Geodésico

21-jun-2025

Número.....: **3424**
Nombre.....: **Huervo**
Municipios: Santillana del Mar
Provincias: Cantabria
Fecha de Construcción.....: 01 de julio de 1984
Pilar sin centrado forzado..: 1,20 m **de alto,** 0,30 m **de diámetro.**
Último cuerpo.....: 1,00 m **de alto,** 1,00 m **de ancho.**
Total cuerpos.....: 1 **de** 1,00 m **de alto.**

Huervo (mar-07)

Coordenadas Geográficas:

Sistema de Ref.:	ED 50	ETRS89
Longitud.....:	- 4° 05' 50,6870"	- 4° 05' 55,54074" ±0.111 m
Latitud.....:	43° 24' 20,2821"	43° 24' 16,39334" ±0.111 m
Alt. Elipsoidal...:		324,100 m ±0.074 (BP)
Cálculos:	01 de octubre de 1987	01 de noviembre de 2009
		Elipse de error al 95% de confianza.

Coordenadas UTM. Huso 30 :

Sistema de Ref.:	ED 50	ETRS89
X.....:	411137,92 m	411031,263 m
Y.....:	4806533,30 m	4806327,616 m
Factor escala....:	0,999697125	0,999697365
Convergencia...:	- 0° 45' 15"	- 0° 45' 18"

Altitud sobre el nivel medio del mar: 273,446 m. (BP)

Situación:

Situado en la parte más destacada de un pequeño promontorio conocido por "Huervo", en medio de un prado.

Acceso:

Desde Yuso sube una pista que conduce a Puente Avios. A los 250 m. se toma un camino a la izquierda, que sube hasta una casa-corral tras recorrer 500 m. Continuando 200 m. más, el camino acaba en un prado. Desde aquí se llega a pie al vértice, que se encuentra a 50 m.

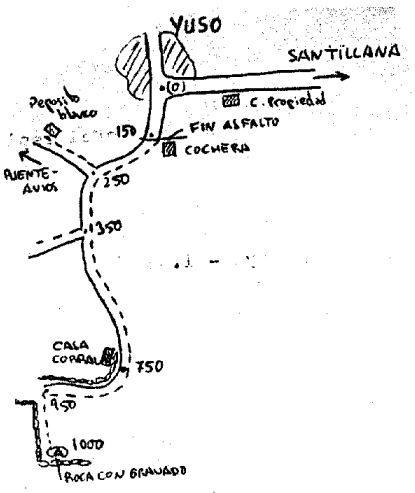

Observaciones:

Existía señal antigua grabada en roca, por lo tanto la nueva señal coincide exactamente con la antigua.

Estado: 12 de octubre de 2010
Pilar: Bueno **Base:** Bueno
Informe del estado del Vértice: InfoRG.pdf

Horizonte GPS:

Despejado

CF: Centrado Forzado. CP: Cabeza Pilar. BP: Base Pilar. CN: Clavo Nivelado. CS: Clavo Suelo.
@ anulado, © no pertenece a bloque de compensación, ® recrecido, reparado o reconstruido.

GOBIERNO DE ESPAÑA
MINISTERIO DE TRANSPORTES, MOVILIDAD Y AGENDA URBANA

Instituto Geográfico Nacional 1870-2020

Red de Infraestructuras Geodésicas

Subdirección General de Astronomía y Geodesia

Cartografía de situación

21-jun-2025
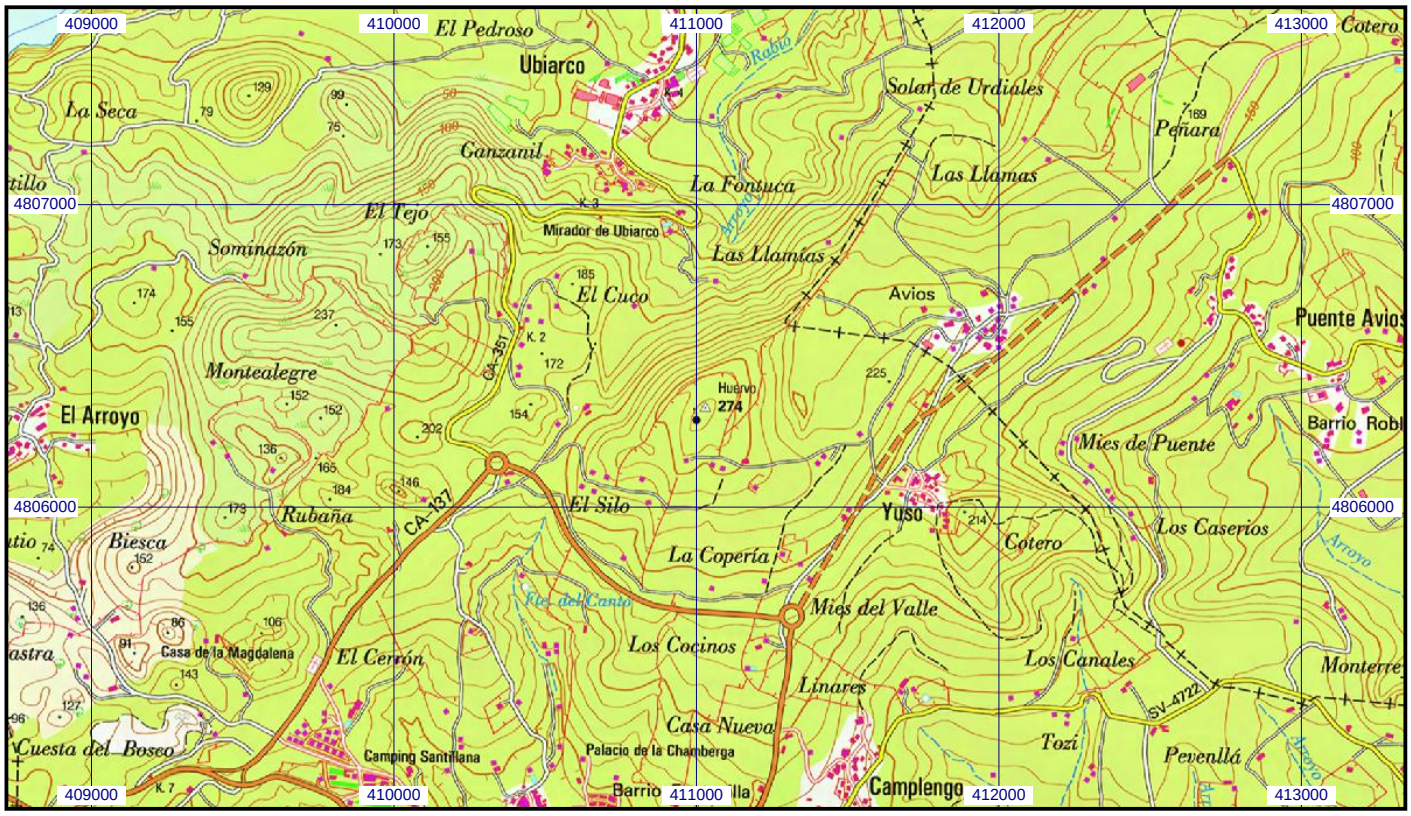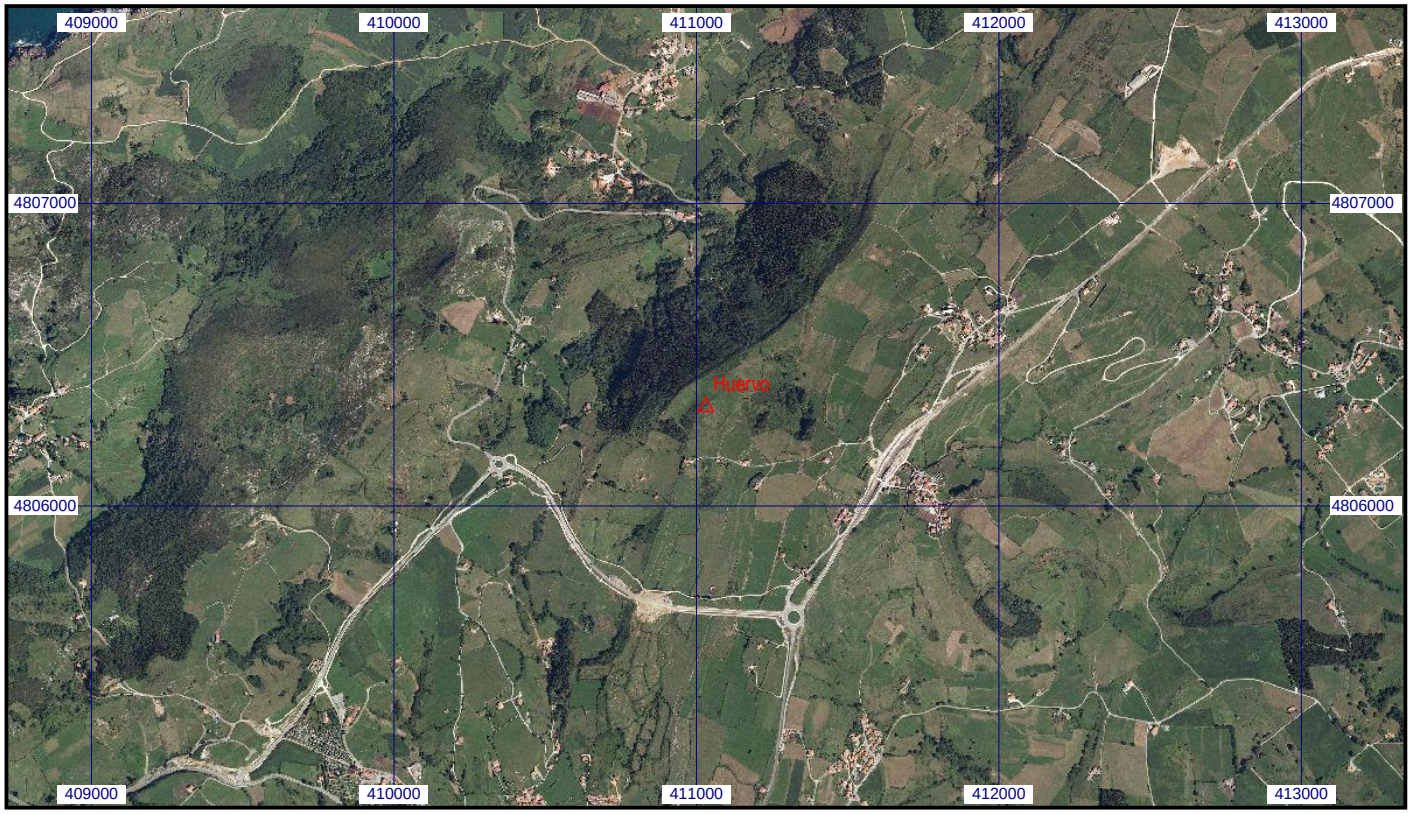
Escala 1:25.000 | **03424 Huervo** | **Coordenadas ETRS89. Huso 30**