GOBIERNO DE ESPAÑA | MINISTERIO DE TRANSPORTES Y MOVILIDAD SOSTENIBLE | INSTITUTO GEOGRÁFICO NACIONAL

Red de Infraestructuras Geodésicas

Subdirección General de Astronomía y Geodesia

Reseña Vértice Geodésico

21-jun-2025

Número.....: **3280**
Nombre.....: **Jana**
Municipios: Peñamellera Baja
Provincias: Asturias
Fecha de Construcción.....: 04 de septiembre de 1983
Pilar sin centrado forzado..: 1,20 m **de alto,** 0,30 m **de diámetro.**
Último cuerpo.....: 0,20 m **de alto,** 1,00 m **de ancho.**
Total cuerpos.....: 1 **de** 0,20 m **de alto.**



Coordenadas Geográficas:

Sistema de Ref.:	ED 50	ETRS89
Longitud.....:	- 4° 33' 59,8796"	- 4° 34' 04,80635" ±0.106 m
Latitud.....:	43° 20' 29,9810"	43° 20' 26,07984" ±0.09 m
Alt. Elipsoidal...:		658,897 m ±0.087 (BP)
Cálculos:	01 de febrero de 1988	01 de noviembre de 2009
		Elipse de error al 95% de confianza.

Coordenadas UTM. Huso 30 :

Sistema de Ref.:	ED 50	ETRS89
X.....:	373009,31 m	372901,969 m
Y.....:	4800035,52 m	4799830,283 m
Factor escala....:	0,999798360	0,999798711
Convergencia...:	- 1° 04' 31"	- 1° 04' 35"

Altitud sobre el nivel medio del mar: 606,559 m. (BP)

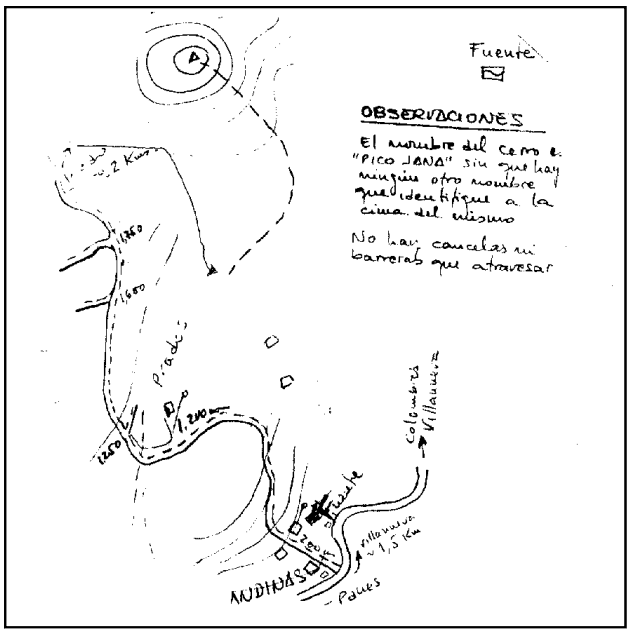

Situación:

Situado en lo más alto del monte del mismo nombre, Pico Jana.

Acceso:

Desde Colombres, por la carretera local que va hacia Panes, se pasa por Villanueva y 1.500 m. más adelante sale a la derecha un camino, que se toma. Este camino de firme pedregoso, asciende con fuerte pendiente y es apto para un vehículo T.T. A los 1.200 m. se deja un camino a la derecha que va a una casa, a los 1.250 m. se deja un camino a la derecha, a los 1.600 m. y 1.750 m. se dejan caminos a la izquierda y a los 2.000 m. se acaba el camino y se deja el vehículo. Desde aquí, a pie, se sube al vértice, monte a través en 45 minutos, siendo la distancia recorrida de unos 1.500 m.

Observaciones:

Informe del estado del Vértice: InfoRG.pdf

Horizonte GPS:

Despejado

CF: Centrado Forzado. CP: Cabeza Pilar. BP: Base Pilar. CN: Clavo Nivelado. CS: Clavo Suelo.
@ anulado, © no pertenece a bloque de compensación, ® recrecido, reparado o reconstruido.

GOBIERNO DE ESPAÑA
MINISTERIO DE TRANSPORTES, MOVILIDAD Y AGENDA URBANA

Red de Infraestructuras Geodésicas

Subdirección General de Astronomía y Geodesia

Cartografía de situación

21-jun-2025
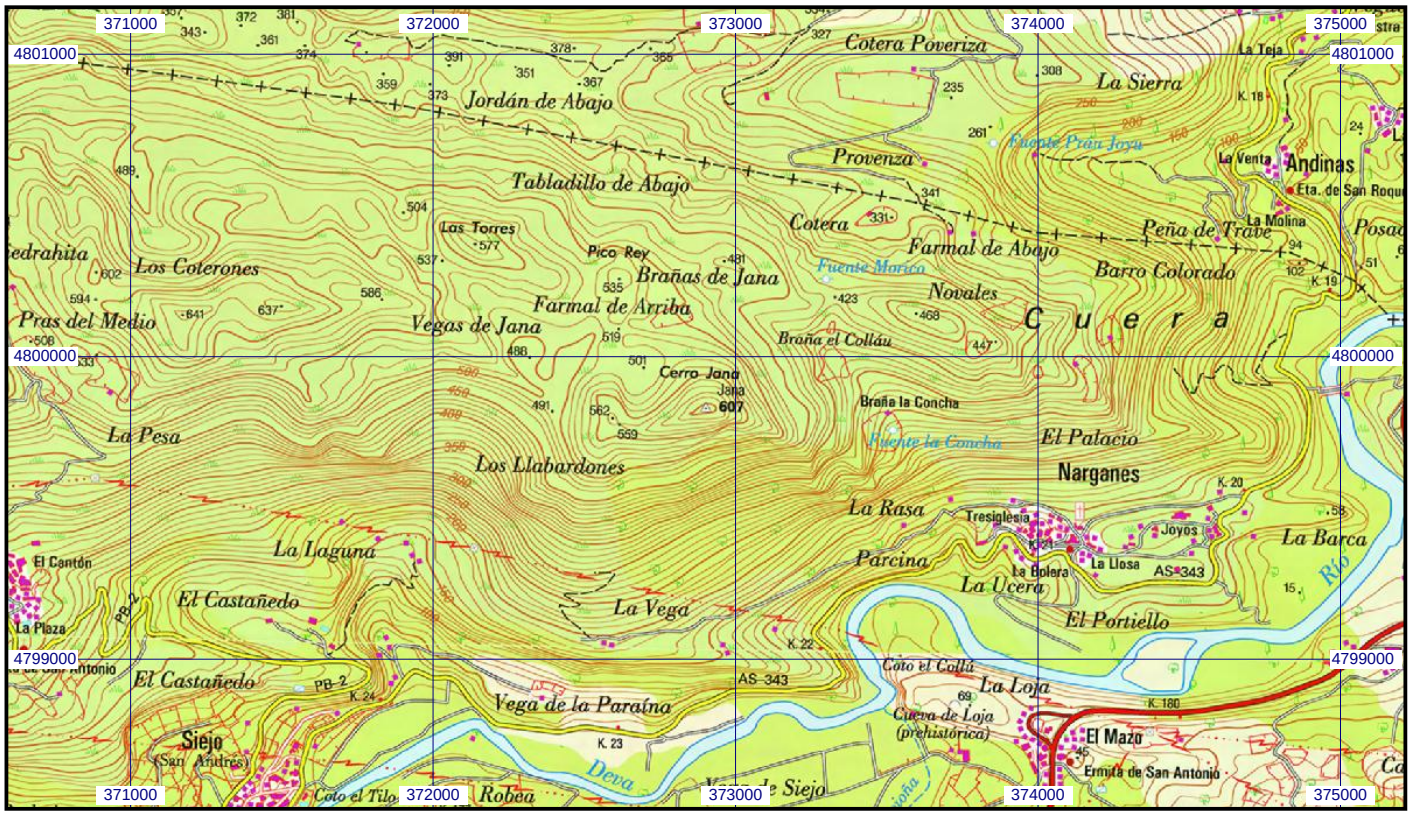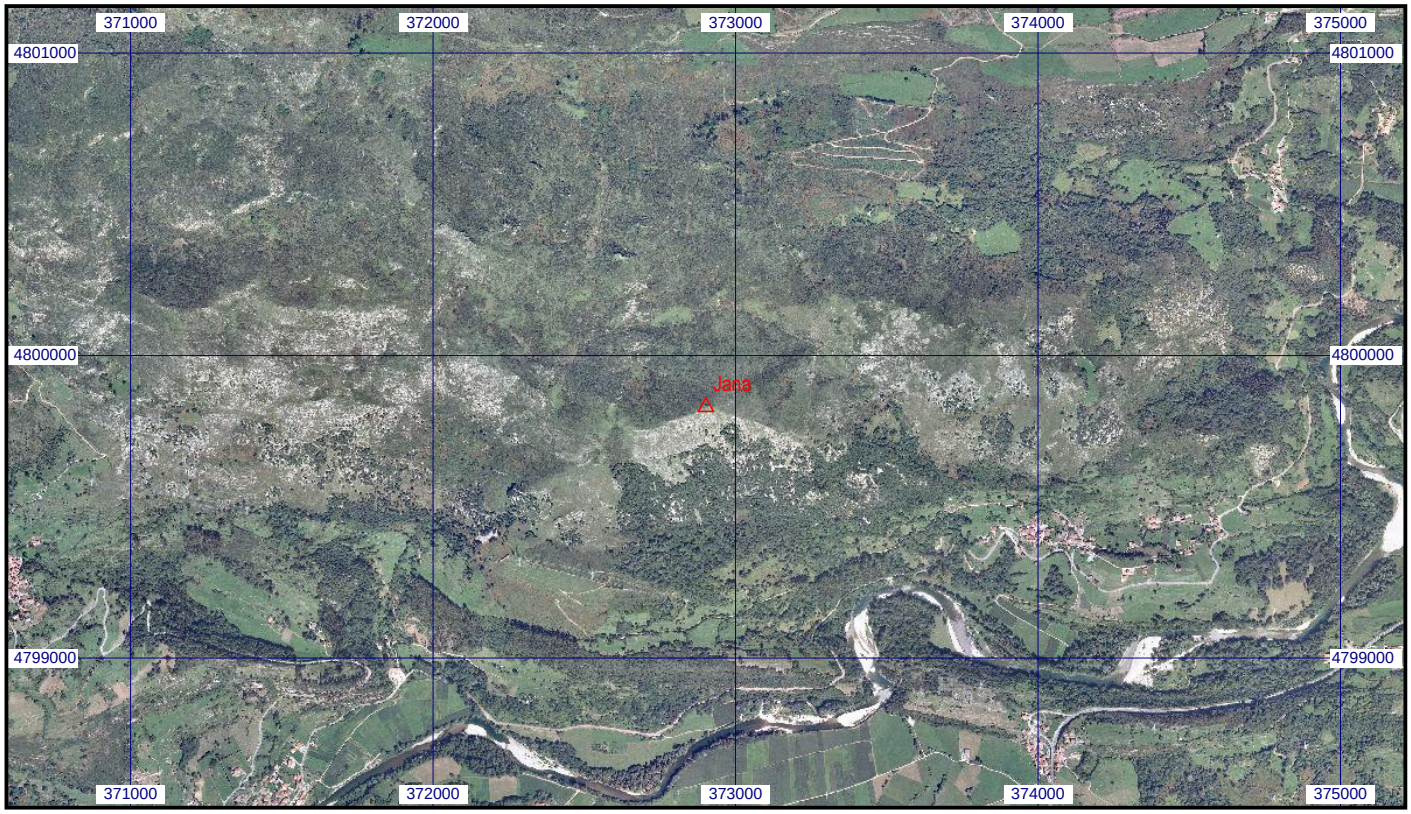
Escala 1:25.000 | **03280 Jana** | **Coordenadas ETRS89. Huso 30**