Reseña Vértice Geodésico

1-abr-2024

Número.....: **3107**
Nombre.....: **Gobia**
Municipios: Caravia
Provincias: Asturias
Fecha de Construcción.....: 26 de julio de 1983
Pilar sin centrado forzado..: 1,20 m **de alto,** 0,30 m **de diámetro.**
Último cuerpo.....: 0,20 m **de alto,** 1,00 m **de ancho.**
Total cuerpos.....: 1 **de** 0,20 m **de alto.**



Coordenadas Geográficas:

Sistema de Ref.:	ED 50	ETRS89
Longitud.....:	- 5° 10' 04,8508"	- 5° 10' 09,88260" ±0.157 m
Latitud.....:	43° 27' 23,9637"	43° 27' 20,06712" ±0.085 m
Alt. Elipsoidal...:		590,118 m ±0.1 (BP)
Cálculos:	01 de febrero de 1988	01 de noviembre de 2009
		Elipse de error al 95% de confianza.

Coordenadas UTM. Huso 30 :

Sistema de Ref.:	ED 50	ETRS89
X.....:	324592,62 m	324484,490 m
Y.....:	4813898,20 m	4813693,521 m
Factor escala....:	0,999978448	0,999978944
Convergencia...:	- 1° 29' 30"	- 1° 29' 33"

Altitud sobre el nivel medio del mar: 537,377 m. (BP)

Situación:

Situado en el extremo Norte de la Cordillera del Fito, en la línea límite de los términos municipales de Caravia y Ribadesella.

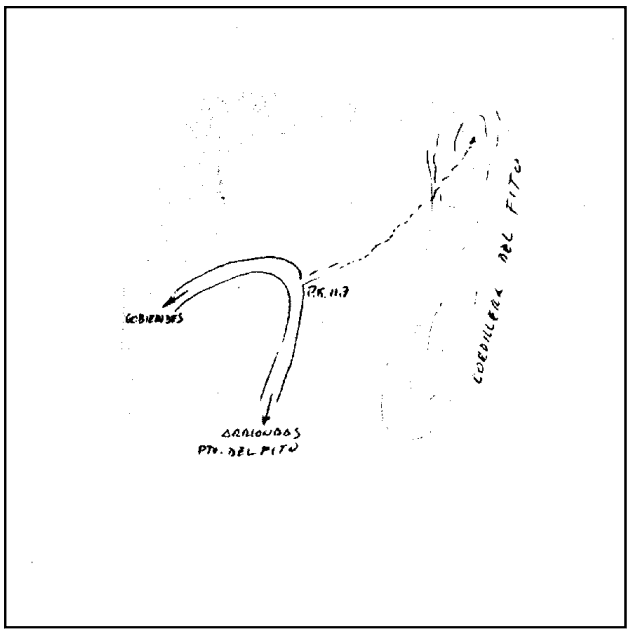

Acceso:

Desde Arriondas, por la C-637 hacia Gobiendes, se pasa por el Puerto del Fito y en el Km. 11,7 se deja el coche. Desde aquí, a pie, se toma un camino que sale a la derecha. Este camino se convierte en una senda de caballerías. En esta subida a pie se invierten 30 minutos.

Horizonte GPS:

Despejado

Observaciones:

Informe del estado del Vértice: InfoRG.pdf

CF: Centrado Forzado. CP: Cabeza Pilar. BP: Base Pilar. CN: Clavo Nivelado. CS: Clavo Suelo.
@ anulado, © no pertenece a bloque de compensación, ® recrecido, reparado o reconstruido.

GOBIERNO DE ESPAÑA
MINISTERIO DE TRANSPORTES, MOVILIDAD Y AGENDA URBANA

Instituto Geográfico Nacional 1870-2020

Red de Infraestructuras Geodésicas

Subdirección General de Astronomía y Geodesia

Cartografía de situación

1-abr-2024
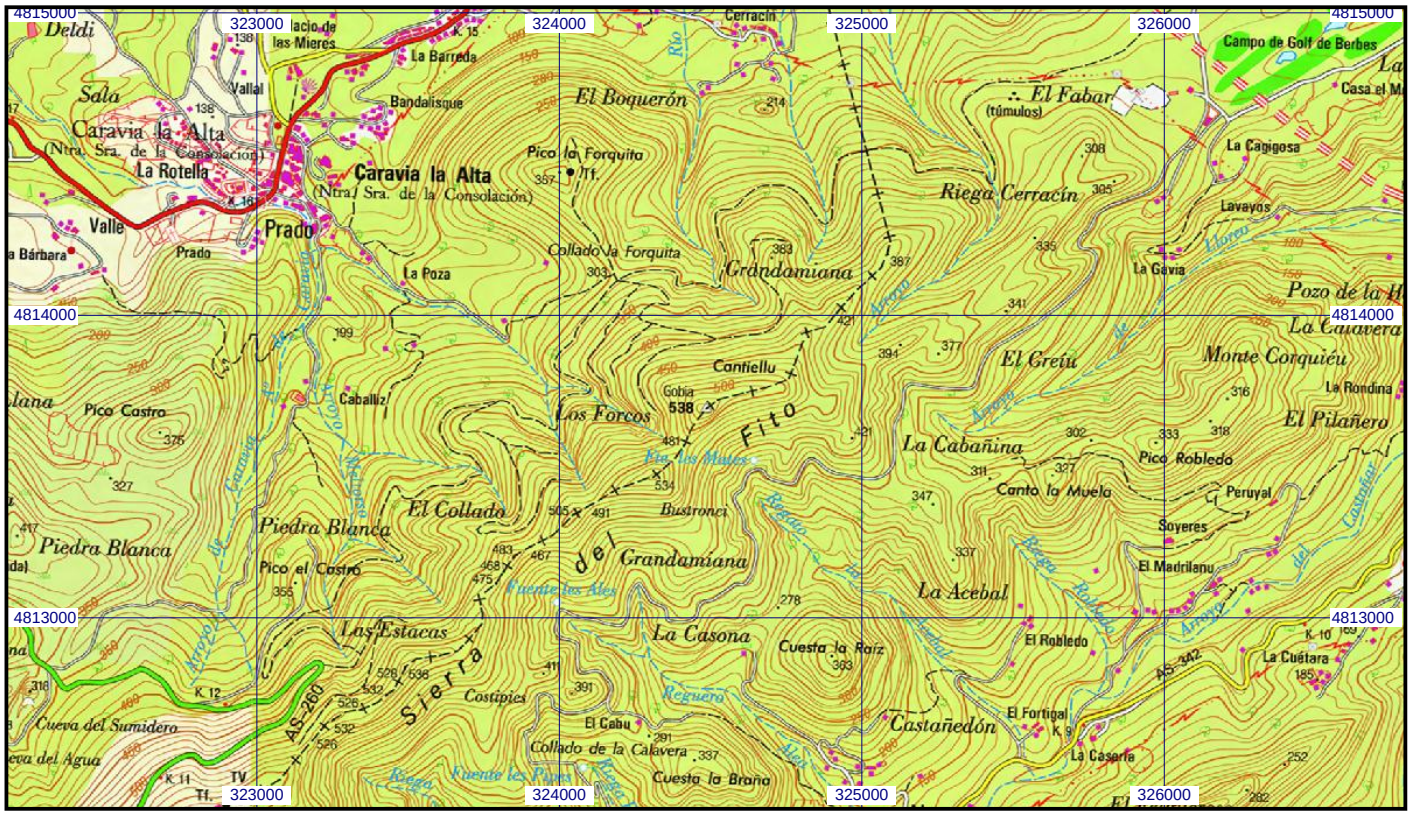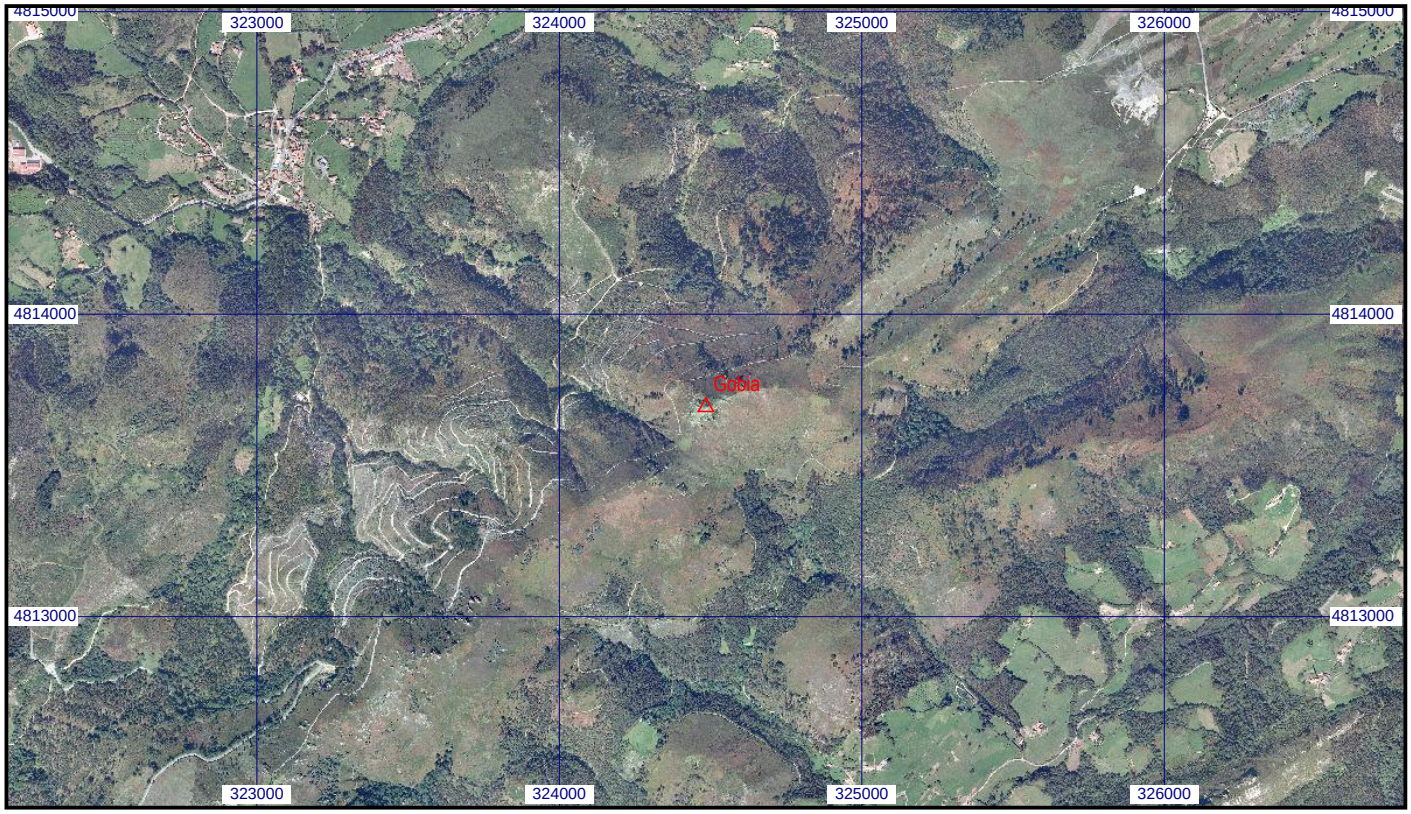
Escala 1:25.000 | **03107 Gobia** | **Coordenadas ETRS89. Huso 30**