Reseña Vértice Geodésico

16-ago-2025

Número.....: **2429**
Nombre.....: **Pedrouzo**
Municipios: Alfoz
Provincias: Lugo
Fecha de Construcción.....: 05 de octubre de 1982
Pilar sin centrado forzado..: 1,20 m **de alto,** 0,30 m **de diámetro.**
Último cuerpo.....: 1,00 m **de alto,** 1,00 m **de ancho.**
Total cuerpos.....: 1 **de** 1,00 m **de alto.**

Coordenadas Geográficas:

Sistema de Ref.:	ED 50	ETRS89
Longitud.....:	- 7° 25' 06,3783"	- 7° 25' 11,78128" ±0.082 m
Latitud.....:	43° 29' 52,7179"	43° 29' 48,70857" ±0.085 m
Alt. Elipsoidal...:		642,271 m ±0.097 (BP)
Cálculos:	01 de junio de 1984	01 de noviembre de 2009

Elipse de error al 95% de confianza.

Coordenadas UTM. Huso 29 :

Sistema de Ref.:	ED 50	ETRS89
X.....:	627871,32 m	627746,439 m
Y.....:	4817419,14 m	4817205,637 m
Factor escala....:	0,999801113	0,999800736
Convergencia...:	1° 05' 20"	1° 05' 16"

Altitud sobre el nivel medio del mar: 587,615 m. (BP)

Situación:

Situado en el más meridional de los altos que configuran el monte Pedrouzo, al S. del pueblo de Castro de Ouro y al N. del pequeño pueblo de Vixín.

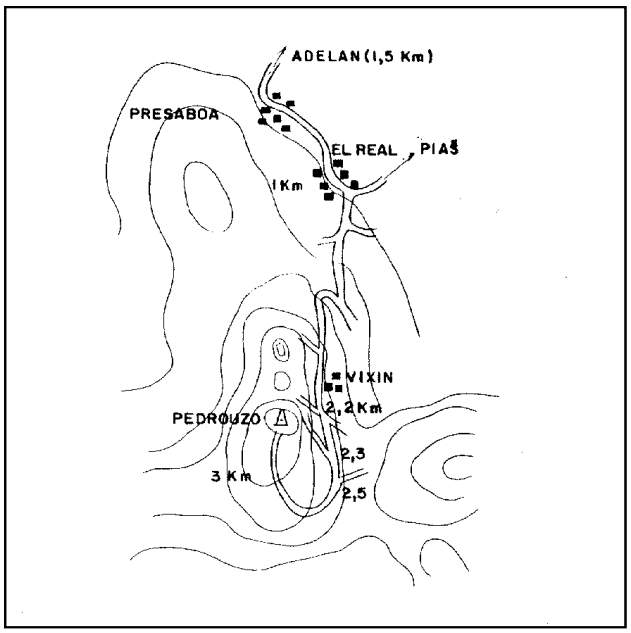

Acceso:

Desde el pueblo de Adelán (situado sobre la carretera local de Castro de Ouro a Lorenzana), parte una pista hacia Presaboa que se toma. Considerando como origen de distancias el arranque de esta pista, a los 1.500 m. se llega a Presaboa, a los 2.500 m. se llega al pequeño pueblo de El Real y, justo al salir de este pueblo, se deja un camino a la izquierda que va a Pias. En el tramo siguiente se deja un camino a la izquierda, otro a la derecha, otro a la izquierda y otro a la derecha. A los 3.500 m. se llega a Vixín; a los 3.700 m. cruza un camino y se sigue de frente, a los 3.800 m. se deja un camino a la derecha y a los 4.000 m. se deja otro a la izquierda. Se continúan 500 m. más hasta el "Campo de Vixín". Desde aquí, con vehículo T.T., se accede a la señal, o a pie en 10 minutos.

Observaciones:

Horizonte GPS:

Despejado

CF: Centrado Forzado. CP: Cabeza Pilar. BP: Base Pilar. CN: Clavo Nivelado. CS: Clavo Suelo.
@ anulado, © no pertenece a bloque de compensación, ® recrecido, reparado o reconstruido.

Informe del estado del Vértice: InfoRG.pdf

GOBIERNO DE ESPAÑA
MINISTERIO DE TRANSPORTES, MOVILIDAD Y AGENDA URBANA

Instituto Geográfico Nacional 1870 - 2020

Red de Infraestructuras Geodésicas

Subdirección General de Astronomía y Geodesia

Cartografía de situación

16-ago-2025
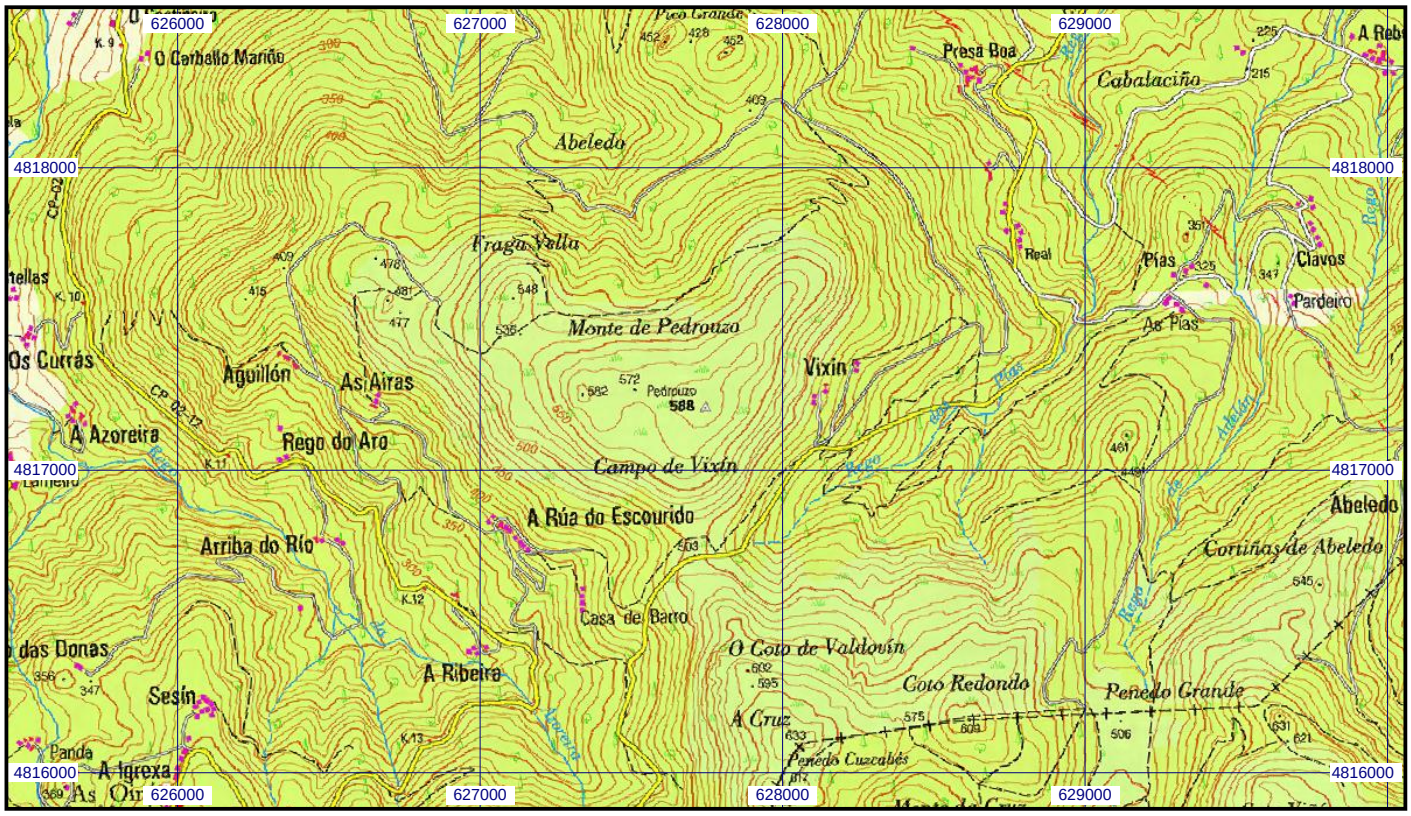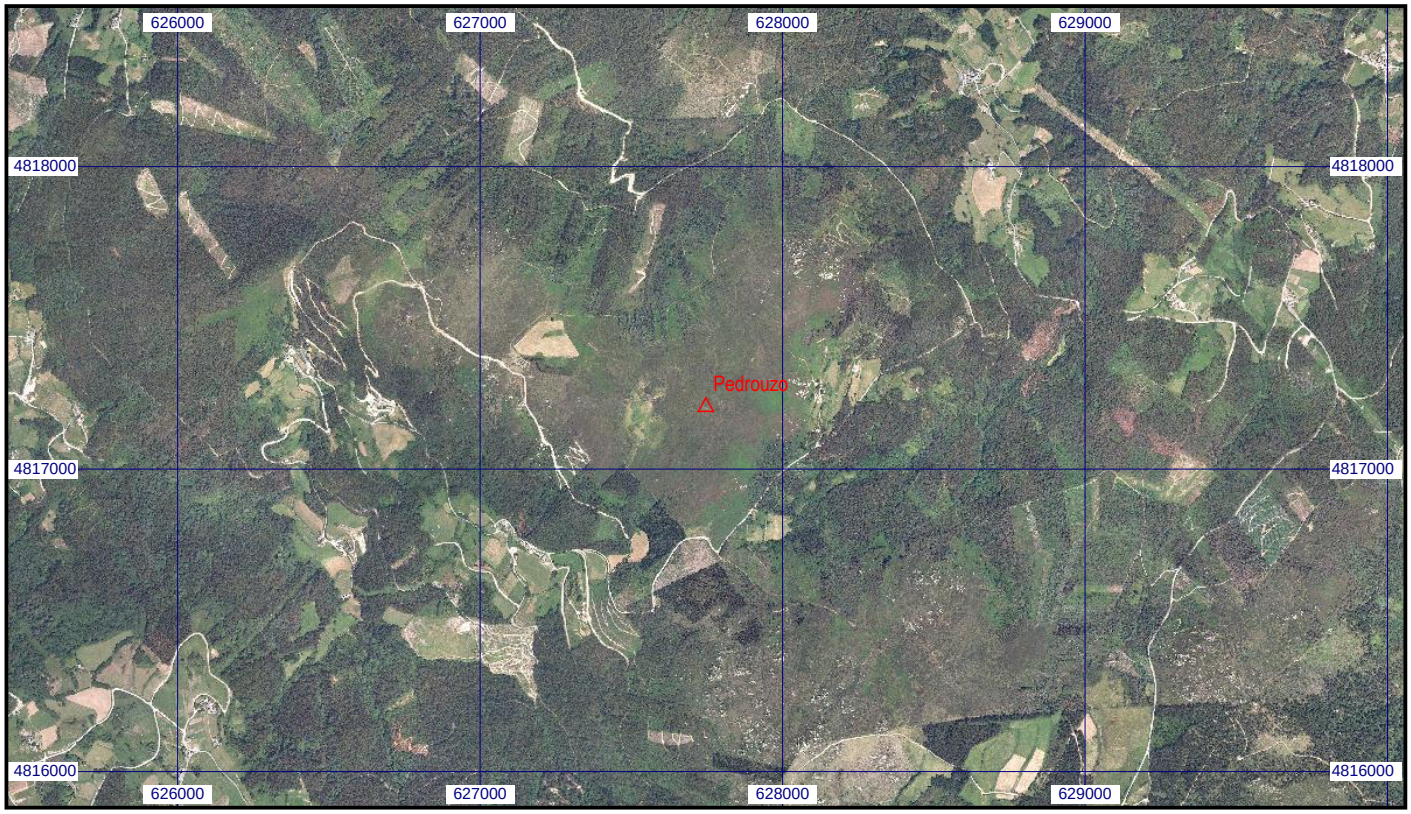
Escala 1:25.000 | **02429 Pedrouzo** | **Coordenadas ETRS89. Huso 29**