GOBIERNO DE ESPAÑA | MINISTERIO DE TRANSPORTES Y MOVILIDAD SOSTENIBLE | INSTITUTO GEOGRÁFICO NACIONAL

Red de Infraestructuras Geodésicas

Subdirección General de Astronomía y Geodesia

Reseña Vértice Geodésico

21-jun-2025

Número.....: **173**
Nombre.....: **Monte Herbeira**
Municipios: Cariño
Provincias: A Coruña
Fecha de Construcción.....: 20 de noviembre de 1981
Pilar con centrado forzado..: 1,20 m **de alto,** 0,30 m **de diámetro.**
Último cuerpo.....: 0,20 m **de alto,** 1,00 m **de ancho.**
Total cuerpos.....: 1 **de** 0,20 m **de alto.**

Coordenadas Geográficas:

Sistema de Ref.:	**ED 50**	**ETRS89**
Longitud.....:	- 7° 56' 25,9713"	- 7° 56' 31,45938"
Latitud.....:	43° 43' 34,5525"	43° 43' 30,55895"
Alt. Elipsoidal...:		664,121 m (CF)
Cálculos:	01 de junio de 1984	28 de noviembre de 2004

Coordenadas UTM. Huso 29 :

Sistema de Ref.:	**ED 50**	**ETRS89**
X.....:	585334,37 m	585209,217 m
Y.....:	4842103,99 m	4841890,953 m
Factor escala....:	0,999689559	0,999689304
Convergencia...:	0° 43' 56"	0° 43' 53"

Altitud sobre el nivel medio del mar: 608,857 m. (BP)

Situación:

Situado en la cima del monte Herbeira, convertido en parque eólico, en terreno de pastos encima de unas rocas, y a unos 200 m. al N. de la garita Herbeira.

Acceso:

Desde el puente de Mera, en Mera, se toma la carretera a Cariño, y a 2.8Km tomamos a la izquierda hacia Landoy y Xeixo; a los 4.3 Km pasamos por Landoy, a los 6.2 Km por una cantera, a los 11.1 Km dejamos un desvío a la izquierda y a los 12.1 Km tomamos a la derecha por una carretera que discurre por el este del acantilado y junto al parque eólico; a los 14.7 Km llegamos a la señal que se encuentra a la izda. de la carretera a unos 50 m. teniendo que saltar una pequeña alambrada.El acceso es para turismo en cualquier época del año.

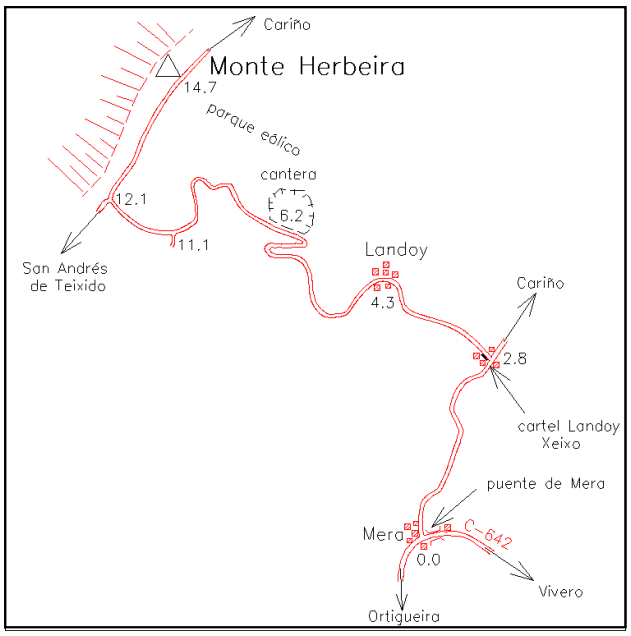

Horizonte GPS:

Despejado

Observaciones:

REGENTE.
Vértice observado con GPS.

Estado: 01 de marzo de 2023
Pilar: Bueno **Base:** Bueno
Informe del estado del Vértice: InfoRG.pdf

CF: Centrado Forzado. CP: Cabeza Pilar. BP: Base Pilar. CN: Clavo Nivelado. CS: Clavo Suelo.
@ anulado, © no pertenece a bloque de compensación, ® recrecido, reparado o reconstruido.

Cartografía de situación

21-jun-2025
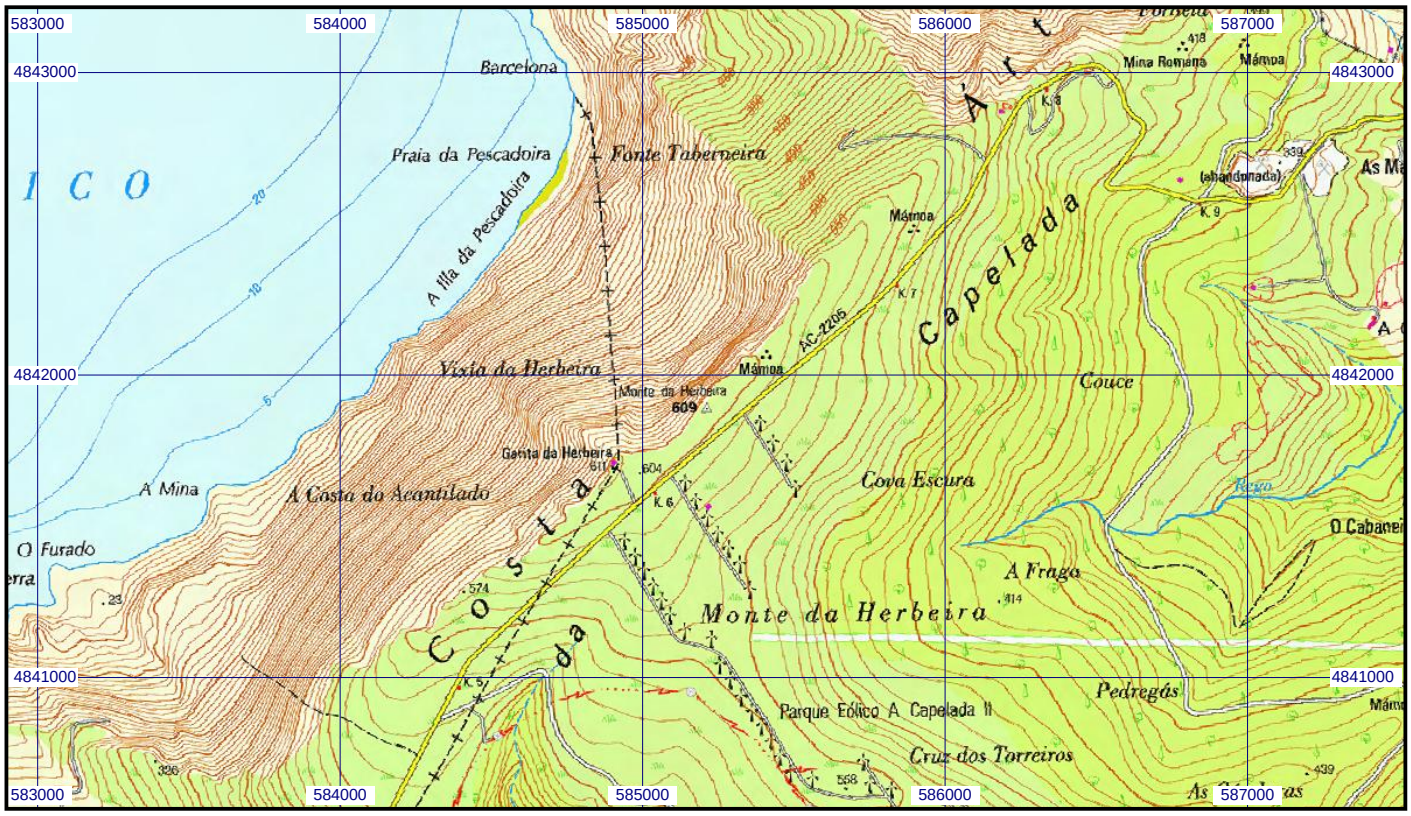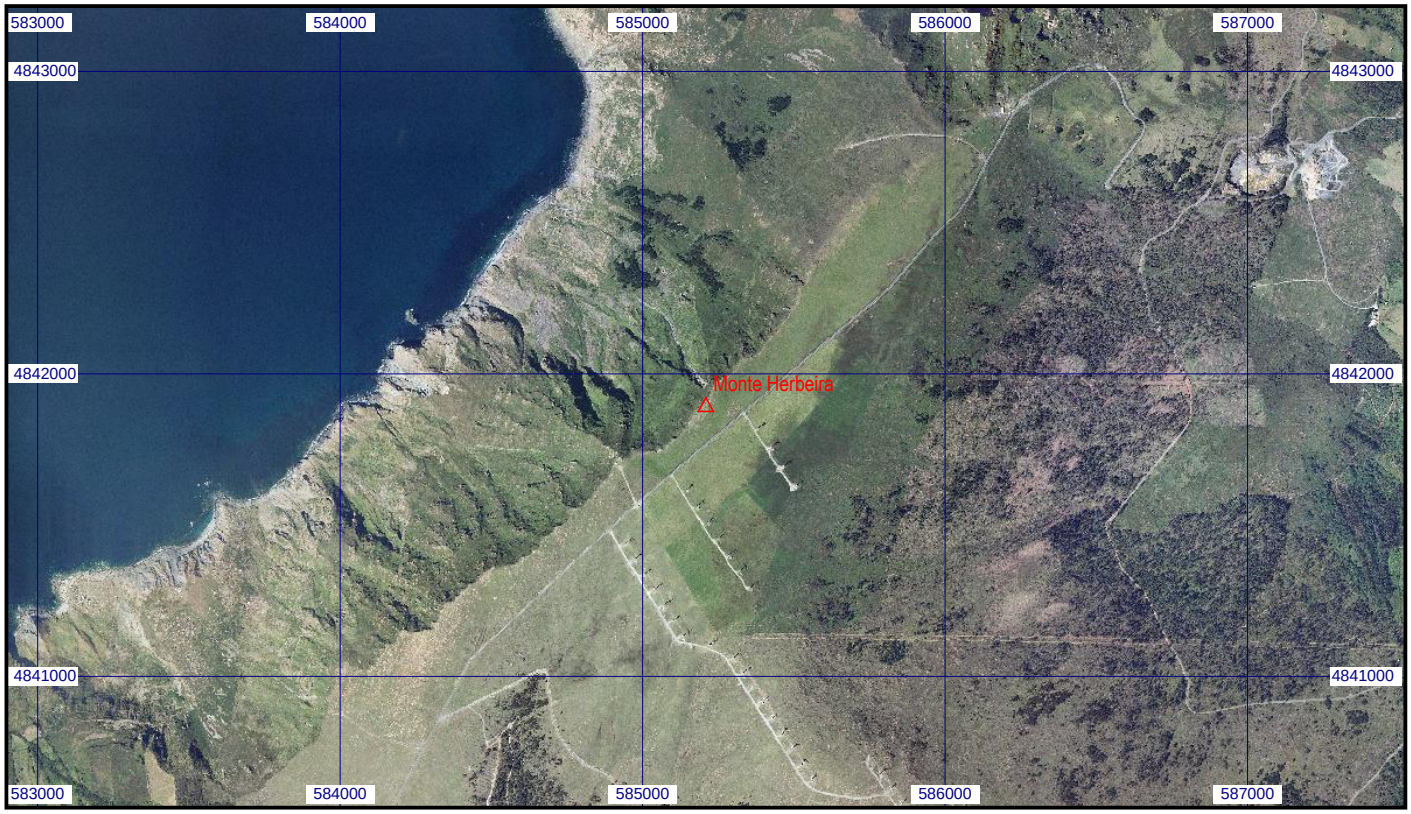
Escala 1:25.000 | **0173 Monte Herbeira** | **Coordenadas ETRS89. Huso 29**