

## Reseña de Señal de Nivelación

10-may-2025

### Situación Geográfica:

**Número:** 40921115  
**Nombre:** SS117  
**Línea o Ramal:** 40921. Tajuya - Fuencaliente (Tramo 4 antigua 921)  
**Municipio:** El Paso  
**Provincia:** Santa Cruz de Tenerife  
**Hoja MTN50:** 1085  
**Señal:** Secundaria **En posición:** Vertical  
**Señalizada:** 01 de febrero de 1997  
**Nivelada:** 01 de febrero de 2001

### Enlaces:

**Anterior:** 924 - NP5-SGE\* (Tajuya)  
**Posterior:** 40921116 - NGU421  
**Agrupada con:**

### Datos Geodésicos:

**Altitud ortométrica:** 513,1188 m.  
**Geopotencial:** 502,5266 u.g.p.  
**Gravedad en superficie:** 979335,52 mgals. *Observada*  
**Cálculo:**

### Coordenadas Geográficas REGCAN95:

**Longitud:** - 17° 53' 07,4234"  
**Latitud:** 28° 37' 39,4605"  
**Altitud elipsoidal:** 556,699 m.  
**Precisión:** ± 0,05 m.

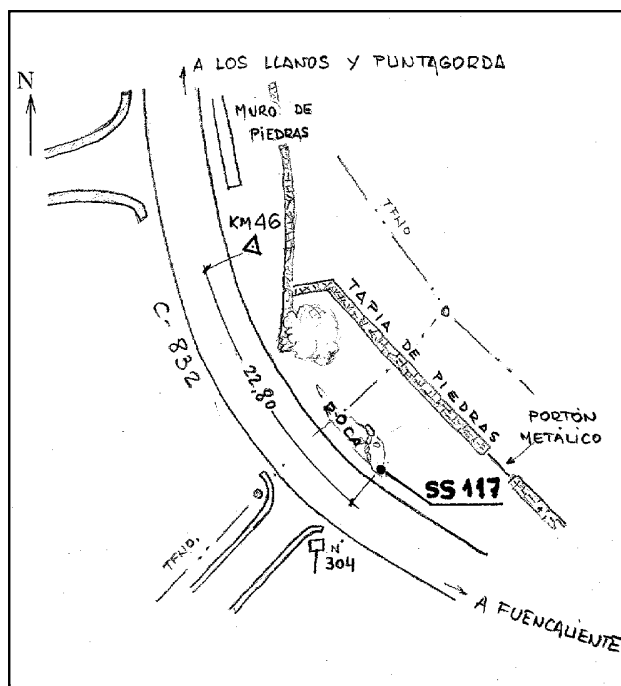
### Reseña:

Situada en el Km. 45,977 de la carretera C-832, sobre una roca nativa, a 0,80 m. del borde de la calzada y aproximadamente 0,30 m. por encima de la rasante de la misma, en la margen N.E. de la carretera, según croquis. (P.K. 43'525 de renombrada carretera LP-2. Dista unos 600 metros del nuevo nodo 924 "Tajuya").



### Observaciones:

-Altitudes afectadas por erupción del Cumbre Vieja (09-2021) y pendientes de revisión.



## Reseña de Señal de Nivelación

10-may-2025

### Situación Geográfica:

**Número:** 40921116  
**Nombre:** NGU421  
**Línea o Ramal:** 40921. Tajuya - Fuencaliente (Tramo 4 antigua 921)  
**Municipio:** El Paso  
**Provincia:** Santa Cruz de Tenerife  
**Hoja MTN50:** 1085  
**Señal:** Principal **En posición:** Vertical  
**Señalizada:** 01 de febrero de 1997  
**Nivelada:** 01 de febrero de 2001

### Enlaces:

**Anterior:** 40921115 - SS117  
**Posterior:** 40921117 - NGU422  
**Agrupada con:** 40921117 - NGU422.

### Datos Geodésicos:

**Altitud ortométrica:** 539,1839 m.  
**Geopotencial:** 528,0476 u.g.p.  
**Gravedad en superficie:** 979323,13 mgals. *Observada*  
**Cálculo:**

### Coordenadas Geográficas REGCAN95:

**Longitud:** - 17° 53' 07,0700"  
**Latitud:** 28° 37' 01,5153"  
**Altitud elipsoidal:** 583,159 m.  
**Precisión:** ± (0,05m - 0,1 m.)

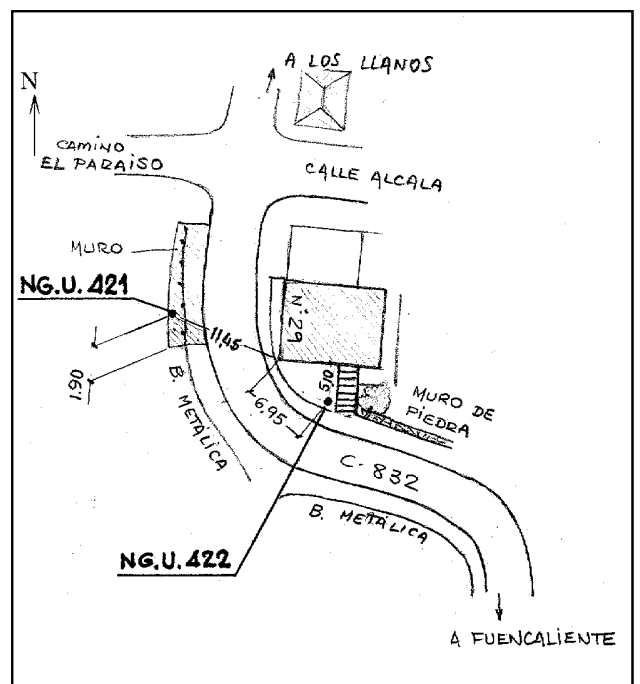
### Reseña:

Situada en el Km. 44,550 de la carretera C-832, en la margen O. de la carretera, sobre un muro de contención de piedra revestida de hormigón y a 1,90 m. del extremo S. del mismo, a 0,85 m. del borde de la calzada. Dista 11,45 m. de la señal NGU422, según croquis. (P.K. 42250 de renombrada carretera LP-2).

### Observaciones:

-Altitudes afectadas por erupción del Cumbre Vieja (09-2021) y pendientes de revisión.

Informe del estado de la Señal en: [InfoRN.pdf](#)



## Reseña de Señal de Nivelación

10-may-2025

### Situación Geográfica:

**Número:** 40921117  
**Nombre:** NGU422  
**Línea o Ramal:** 40921. Tajuya - Fuencaliente (Tramo 4 antigua 921)  
**Municipio:** El Paso  
**Provincia:** Santa Cruz de Tenerife  
**Hoja MTN50:** 1085  
**Señal:** Principal **En posición:** Vertical  
**Señalizada:** 01 de febrero de 1997  
**Nivelada:** 01 de febrero de 2001

### Datos Geodésicos:

**Altitud ortométrica:** 539,9826 m.  
**Geopotencial:** 528,8298 u.g.p.  
**Gravedad en superficie:** 979322,97 mgals. *Calculada*  
**Cálculo:**

### Coordenadas Geográficas REGCAN95:

**Longitud:** - 17° 53' 06"  
**Latitud:** 28° 37' 01"  
**Altitud elipsoidal:**  
**Precisión:** ± (1 m - 10 m.)

### Reseña:

Situada en el Km. 44,550 de la carretera C-832, en la margen N. de la carretera, sobre la plataforma de piedra revestida de hormigón que rodea la casa nº 29 y a 0,25 m. al O. de la escalera exterior de acceso a la planta 1ª, a 1,25 m. del borde de la calzada, según croquis. (P.K. 42'260 de renombrada carretera LP-2).

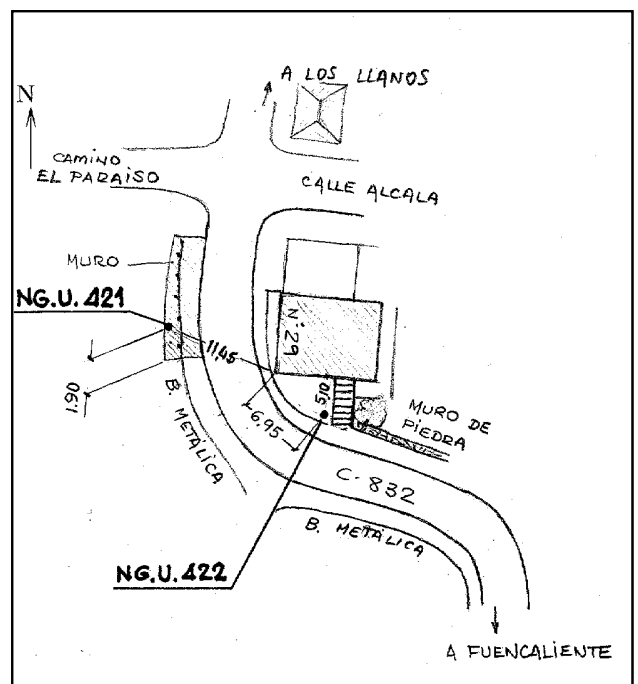
### Observaciones:

-Altitudes afectadas por erupción del Cumbre Vieja (09-2021) y pendientes de revisión.

Informe del estado de la Señal en: [InfoRN.pdf](#)

### Enlaces:

**Anterior:** 40921116 - NGU421  
**Posterior:** 40921118 - SS120-bis  
**Agrupada con:** 40921116 - NGU421.



## Reseña de Señal de Nivelación

10-may-2025

### Situación Geográfica:

**Número:** 40921118  
**Nombre:** SS120-bis  
**Línea o Ramal:** 40921. Tajuya - Fuencaliente (Tramo 4 antigua 921)  
**Municipio:** El Paso  
**Provincia:** Santa Cruz de Tenerife  
**Hoja MTN50:** 1085  
**Señal:** Secundaria **En posición:** Vertical  
**Señalizada:** 21 de marzo de 2007  
**Nivelada:** 01 de febrero de 2001

### Enlaces:

**Anterior:** 40921117 - NGU422  
**Posterior:** 40921119 - SS121  
**Agrupada con:**

### Datos Geodésicos:

**Altitud ortométrica:** 586,5877 m.  
**Geopotencial:** 574,4636 u.g.p.  
**Gravedad en superficie:** 979306,37 mgals. *Calculada*  
**Cálculo:**

### Coordenadas Geográficas REGCAN95:

**Longitud:** - 17° 52' 60"  
**Latitud:** 28° 36' 26"  
**Altitud elipsoidal:**  
**Precisión:** ± (1 m - 10 m.)

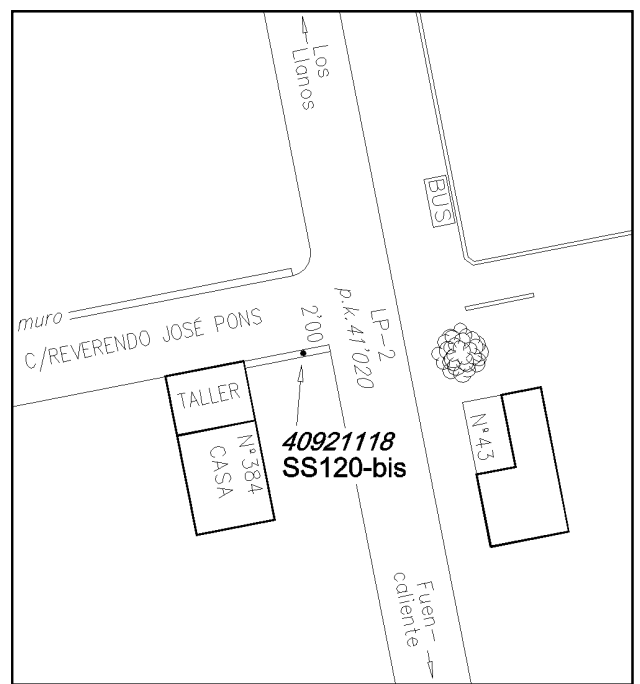
### Reseña:

((Situada en el Km. 43,350 de la carretera C-832, sobre un muro, en el límite de la explanada que sirve de aparcamiento de la casa nº 384 y en la esquina de la C-832 y la calle Reverendo José Pons, a 7,55 m. del borde de la calzada, según croquis.)) En la margen derecha (sentido Fuencaliente) de la carretera LP-2, en el p.k. 41'020, en la C/ Reverendo José Pons y sobre el primer murete del parking de la casa señalada con el número 384, a 2 metros del borde de la calzada, según croquis.

### Observaciones:

Sustituye a la señal SS120 que estaba desaparecida en 2007 (en entorno XY < 6 m).  
 -Altitudes afectadas por erupción del Cumbre Vieja (09-2021) y pendientes de revision.

Informe del estado de la Señal en: [InfoRN.pdf](#)



## Reseña de Señal de Nivelación

10-may-2025

### Situación Geográfica:

**Número:** 40921119  
**Nombre:** SS121  
**Línea o Ramal:** 40921. Tajuya - Fuencaliente (Tramo 4 antigua 921)  
**Municipio:** El Paso  
**Provincia:** Santa Cruz de Tenerife  
**Hoja MTN50:** 1085  
**Señal:** Secundaria      **En posición:** Vertical  
**Señalizada:** 01 de febrero de 1997  
**Nivelada:** 01 de febrero de 2001

### Enlaces:

**Anterior:** 40921118 - SS120-bis  
**Posterior:** 40921120 - SS122  
**Agrupada con:**

### Datos Geodésicos:

**Altitud ortométrica:** 611,1175 m.  
**Geopotencial:** 598,4801 u.g.p.  
**Gravedad en superficie:** 979294,87 mgals.      *Observada*  
**Cálculo:**

### Coordenadas Geográficas REGCAN95:

**Longitud:** - 17° 52' 49,5777"  
**Latitud:** 28° 35' 53,4196"  
**Altitud elipsoidal:** 654,439 m.  
**Precisión:** ± 0,05 m.

### Reseña:

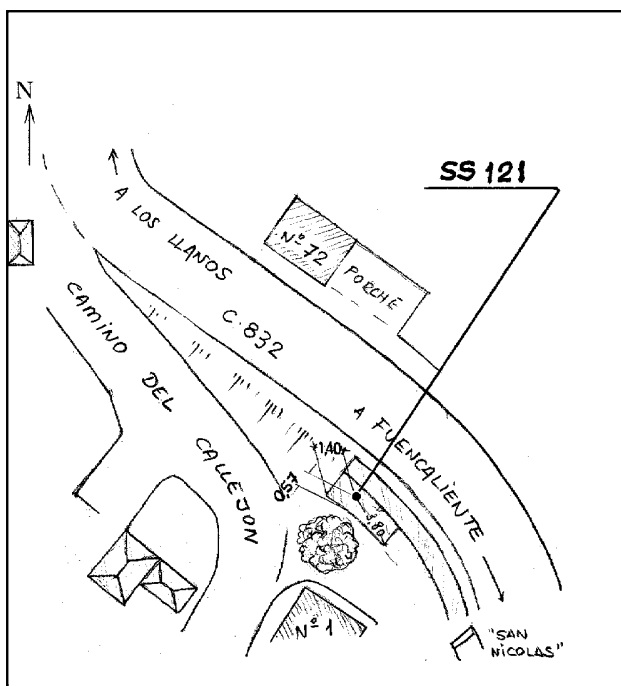
Situada en el Km. 42,250 de la carretera C-832, sobre la coronación del refuerzo inferior de un muro de contención, a 1,30 m. del extremo N.E. del mismo y aproximadamente a 1 m. del borde de la calzada, por detrás del murete quitamiados y frente a un gran árbol, según croquis. (P.K. 39'920 de renombrada carretera LP-2).



### Observaciones:

-Altitudes afectadas por erupción del Cumbre Vieja (09-2021) y pendientes de revisión.

Informe del estado de la Señal en: [InfoRN.pdf](#)



## Reseña de Señal de Nivelación

10-may-2025

### Situación Geográfica:

**Número:** 40921120  
**Nombre:** SS122  
**Línea o Ramal:** 40921. Tajuya - Fuencaliente (Tramo 4 antigua 921)  
**Municipio:** El Paso  
**Provincia:** Santa Cruz de Tenerife  
**Hoja MTN50:** 1085  
**Señal:** Secundaria      **En posición:** Vertical  
**Señalizada:** 01 de febrero de 1997  
**Nivelada:** 01 de febrero de 2001

### Enlaces:

**Anterior:** 40921119 - SS121  
**Posterior:** 40921121 - SS123  
**Agrupada con:**

### Datos Geodésicos:


**Altitud ortométrica:** 616,3787 m.  
**Geopotencial:** 603,6287 u.g.p.  
**Gravedad en superficie:** 979288,53 mgals.      *Observada*  
**Cálculo:**

### Coordenadas Geográficas REGCAN95:

**Longitud:** - 17° 52' 49,2194"  
**Latitud:** 28° 35' 19,7433"  
**Altitud elipsoidal:** 659,583 m.  
**Precisión:** ± 0,05 m.

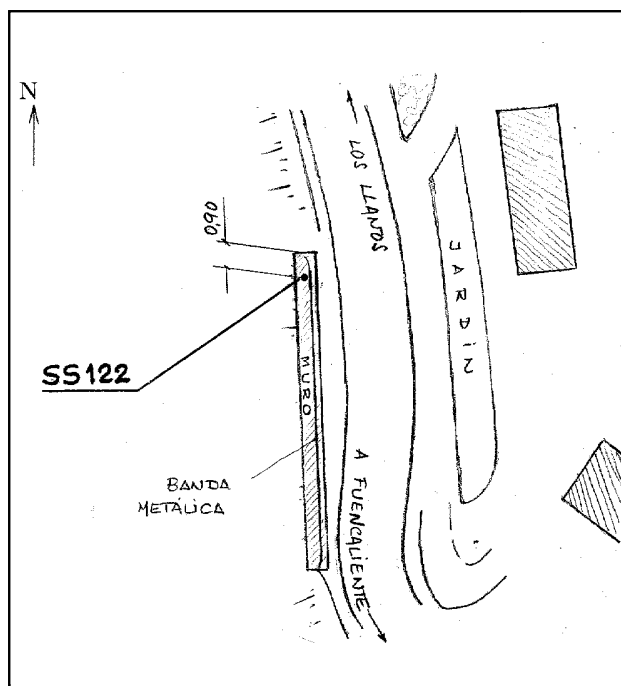
### Reseña:

Situada en el Km. 41,100 de la carretera C-832, sobre un muro de contención de piedra revestido de hormigón y en la coronación de éste, a 0,90 m. del extremo S. del mismo y a 2,45 m. del borde de la calzada, según croquis. (P.K. 38'750 de renombrada carretera LP-2).



### Observaciones:

-Altitudes afectadas por erupción del Cumbre Vieja (09-2021) y pendientes de revisión.



## Reseña de Señal de Nivelación

10-may-2025

### Situación Geográfica:

**Número:** 40921121  
**Nombre:** SS123  
**Línea o Ramal:** 40921. Tajuya - Fuencaliente (Tramo 4 antigua 921)  
**Municipio:** El Paso  
**Provincia:** Santa Cruz de Tenerife  
**Hoja MTN50:** 1088  
**Señal:** Secundaria **En posición:** Vertical  
**Señalizada:** 01 de febrero de 1997  
**Nivelada:** 01 de febrero de 2001

### Enlaces:

**Anterior:** 40921120 - SS122  
**Posterior:** 40921122 - NGU423  
**Agrupada con:**

### Datos Geodésicos:

**Altitud ortométrica:** 633,5433 m.  
**Geopotencial:** 620,4339 u.g.p.  
**Gravedad en superficie:** 979280,8 mgals. *Observada*  
**Cálculo:**

### Coordenadas Geográficas REGCAN95:

**Longitud:** - 17° 52' 42,0749"  
**Latitud:** 28° 34' 50,3248"  
**Altitud elipsoidal:** 676,703 m.  
**Precisión:** ± 0,05 m.

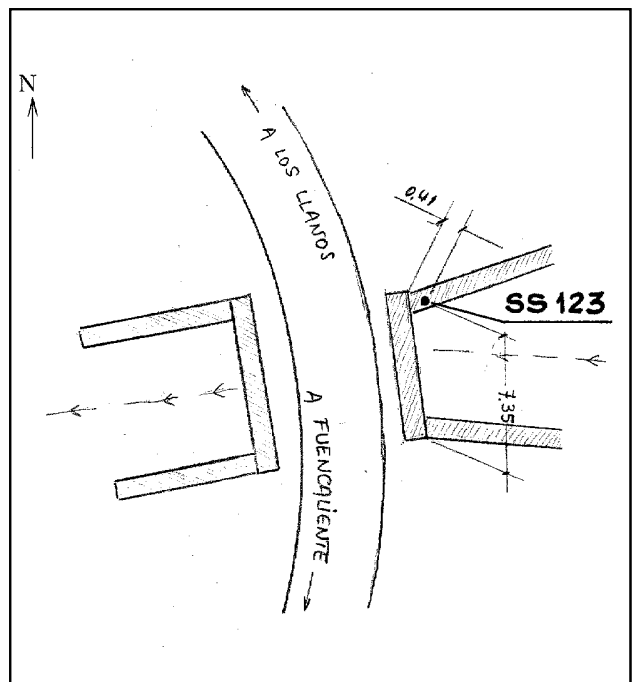

### Reseña:

Situada en el Km. 40,025 de la carretera C-832, en la margen E. de la carretera y sobre la aleta N. de un puente, según croquis. (P.K. 37'700 de renombrada carretera LP-2).

### Observaciones:

-Altitudes afectadas por erupción del Cumbre Vieja (09-2021) y pendientes de revisión.

Informe del estado de la Señal en: [InfoRN.pdf](#)



## Reseña de Señal de Nivelación

10-may-2025

### Situación Geográfica:

**Número:** 40921122  
**Nombre:** NGU423  
**Línea o Ramal:** 40921. Tajuya - Fuencaliente (Tramo 4 antigua 921)  
**Municipio:** El Paso  
**Provincia:** Santa Cruz de Tenerife  
**Hoja MTN50:** 1088  
**Señal:** Principal **En posición:** Vertical  
**Señalizada:** 01 de febrero de 1997  
**Nivelada:** 01 de febrero de 2001

### Enlaces:

**Anterior:** 40921121 - SS123  
**Posterior:** 40921123 - NGU424  
**Agrupada con:** 40921123 - NGU424.

### Datos Geodésicos:

**Altitud ortométrica:** 670,6826 m.  
**Geopotencial:** 656,7968 u.g.p.  
**Gravedad en superficie:** 979267,58 mgals. *Observada*  
**Cálculo:**

### Coordenadas Geográficas REGCAN95:

**Longitud:** - 17° 52' 24,2714"  
**Latitud:** 28° 34' 28,6751"  
**Altitud elipsoidal:** 713,808 m.  
**Precisión:** ± 0,05 m.

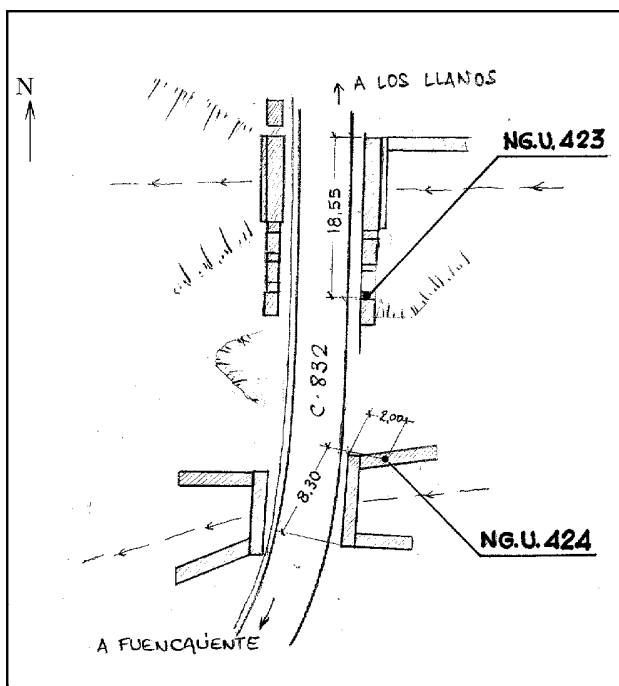

### Reseña:

Situada en el Km. 39,100 de la carretera C-832, sobre el muro de un puente y en la margen E. de la carretera, a 18,55 m. del extremo N. del puente y entre el 1º y 2º murete quitamiedos empezando por el S., a 10 m. del borde de la calzada. Dista 22,75 m. de la señal NGU424. (P.K. 36'740 de renombrada carretera LP-2).

### Observaciones:

-Altitudes afectadas por erupción del Cumbre Vieja (09-2021) y pendientes de revisión.

Informe del estado de la Señal en: [InfoRN.pdf](#)





## Reseña de Señal de Nivelación

10-may-2025

### Situación Geográfica:

**Número:** 40921123  
**Nombre:** NGU424  
**Línea o Ramal:** 40921. Tajuya - Fuencaliente (Tramo 4 antigua 921)  
**Municipio:** El Paso  
**Provincia:** Santa Cruz de Tenerife  
**Hoja MTN50:** 1088  
**Señal:** Principal **En posición:** Vertical  
**Señalizada:** 01 de febrero de 1997  
**Nivelada:** 01 de febrero de 2001

### Datos Geodésicos:

**Altitud ortométrica:** 670,7749 m.  
**Geopotencial:** 656,8872 u.g.p.  
**Gravedad en superficie:** 979267,56 mgals. *Calculada*  
**Cálculo:**

### Coordenadas Geográficas REGCAN95:

**Longitud:** - 17° 52' 24"  
**Latitud:** 28° 34' 28"  
**Altitud elipsoidal:**  
**Precisión:** ± (1 m - 10 m.)

### Reseña:

Situada en el Km. 39,075 de la carretera C-832, sobre un puente-alcantarilla y en la margen E. de la carretera, en la aleta N., a 2,50 m. del borde de la calzada y 22,75 m. al S. de la señal NGU423, según croquis. (P.K. 36'717 de renombrada carretera LP-2).

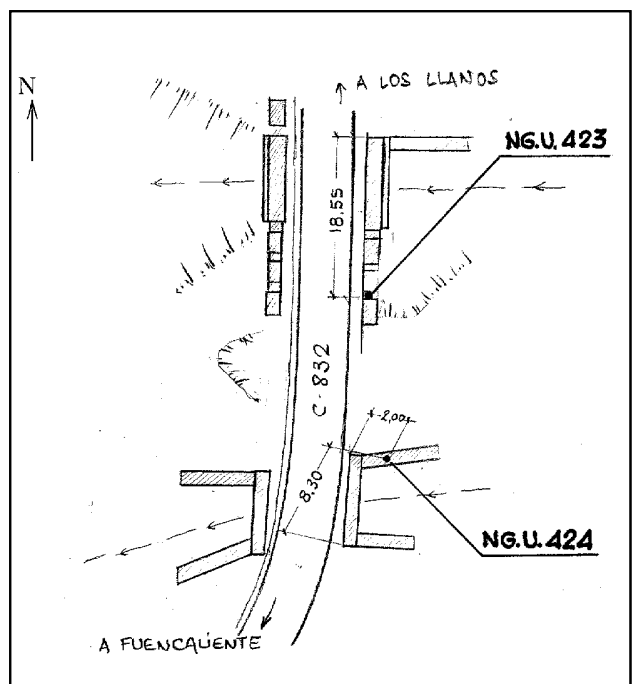

### Observaciones:

-Altitudes afectadas por erupción del Cumbre Vieja (09-2021) y pendientes de revisión.

Informe del estado de la Señal en: [InfoRN.pdf](#)

### Enlaces:

**Anterior:** 40921122 - NGU423  
**Posterior:** 40921124 - SS126  
**Agrupada con:** 40921122 - NGU423.



## Reseña de Señal de Nivelación

10-may-2025

### Situación Geográfica:

**Número:** 40921124  
**Nombre:** SS126  
**Línea o Ramal:** 40921. Tajuya - Fuencaliente (Tramo 4 antigua 921)  
**Municipio:** El Paso  
**Provincia:** Santa Cruz de Tenerife  
**Hoja MTN50:** 1088  
**Señal:** Secundaria **En posición:** Vertical  
**Señalizada:** 01 de febrero de 1997  
**Nivelada:** 01 de febrero de 2001

### Enlaces:

**Anterior:** 40921123 - NGU424  
**Posterior:** 40921125 - SS127  
**Agrupada con:**

### Datos Geodésicos:

**Altitud ortométrica:** 696,3030 m.  
**Geopotencial:** 681,8804 u.g.p.  
**Gravedad en superficie:** 979257,37 mgals. *Observada*  
**Cálculo:**

### Coordenadas Geográficas REGCAN95:

**Longitud:** - 17° 52' 21,8924"  
**Latitud:** 28° 33' 57,7683"  
**Altitud elipsoidal:** 739,287 m.  
**Precisión:** ± 0,05 m.

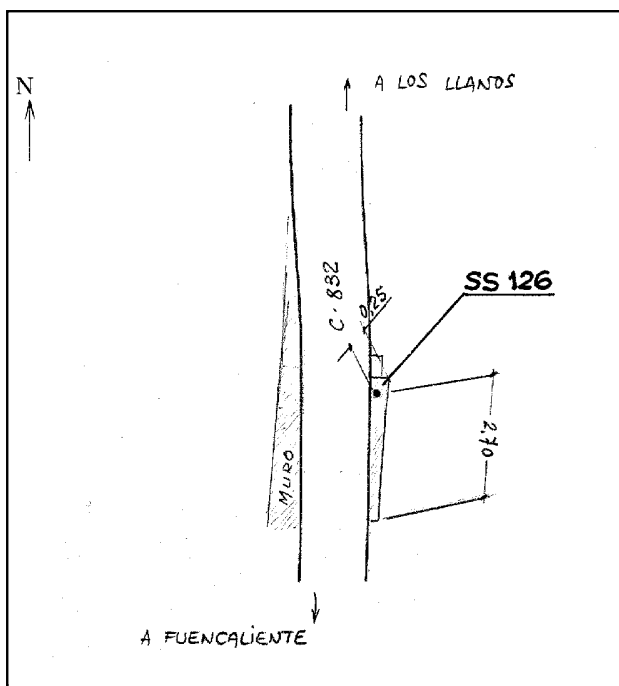
### Reseña:

Situada en el Km. 37,950 de la carretera C-832, sobre el muro superior de una alcantarilla y en la margen E. de la carretera, a 0,90 m. de la calzada, según croquis. (P.K. 35'650 de carretera LP-2).

### Observaciones:

-Altitudes afectadas por erupción del Cumbre Vieja (09-2021) y pendientes de revisión.

Informe del estado de la Señal en: [InfoRN.pdf](#)



## Reseña de Señal de Nivelación

10-may-2025

### Situación Geográfica:

**Número:** 40921125  
**Nombre:** SS127  
**Línea o Ramal:** 40921. Tajuya - Fuencaliente (Tramo 4 antigua 921)  
**Municipio:** El Paso  
**Provincia:** Santa Cruz de Tenerife  
**Hoja MTN50:** 1088  
**Señal:** Secundaria      **En posición:** Vertical  
**Señalizada:** 01 de febrero de 1997  
**Nivelada:** 01 de febrero de 2001

### Enlaces:

**Anterior:** 40921124 - SS126  
**Posterior:** 40921126 - SS128  
**Agrupada con:**

### Datos Geodésicos:

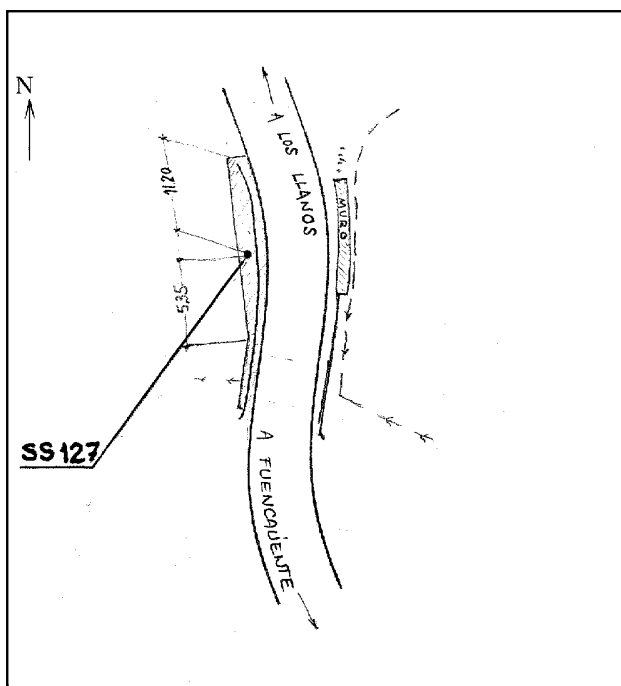
**Altitud ortométrica:** 732,4655 m.  
**Geopotencial:** 717,2869 u.g.p.  
**Gravedad en superficie:** 979246,3 mgals.      *Observada*  
**Cálculo:**

### Coordenadas Geográficas REGCAN95:

**Longitud:** - 17° 52' 09,8175"  
**Latitud:** 28° 33' 26,0327"  
**Altitud elipsoidal:** 775,363 m.  
**Precisión:** ± 0,05 m.

### Reseña:

Situada en el Km. 36,850 de la carretera C-832, sobre la coronación de un muro de contención y en la margen O. de la carretera, a 1,40 m. del borde de la calzada, según croquis. (P.K. 34'550 de renombrada carretera LP-2).



### Observaciones:

-Altitudes afectadas por erupción del Cumbre Vieja (09-2021) y pendientes de revisión.

## Reseña de Señal de Nivelación

10-may-2025

### Situación Geográfica:

**Número:** 40921126  
**Nombre:** SS128  
**Línea o Ramal:** 40921. Tajuya - Fuencaliente (Tramo 4 antigua 921)  
**Municipio:** Fuencaliente de la Palma  
**Provincia:** Santa Cruz de Tenerife  
**Hoja MTN50:** 1088  
**Señal:** Secundaria      **En posición:** Vertical  
**Señalizada:** 01 de febrero de 1997  
**Nivelada:** 01 de febrero de 2001

### Enlaces:

**Anterior:** 40921125 - SS127  
**Posterior:** 40921127 - NGU425  
**Agrupada con:**

### Datos Geodésicos:

**Altitud ortométrica:** 738,5352 m.  
**Geopotencial:** 723,2277 u.g.p.  
**Gravedad en superficie:** 979241,77 mgals.      *Observada*  
**Cálculo:**

### Coordenadas Geográficas REGCAN95:

**Longitud:** - 17° 51' 59,8551"  
**Latitud:** 28° 32' 56,8699"  
**Altitud elipsoidal:** 781,390 m.  
**Precisión:** ± 0,05 m.

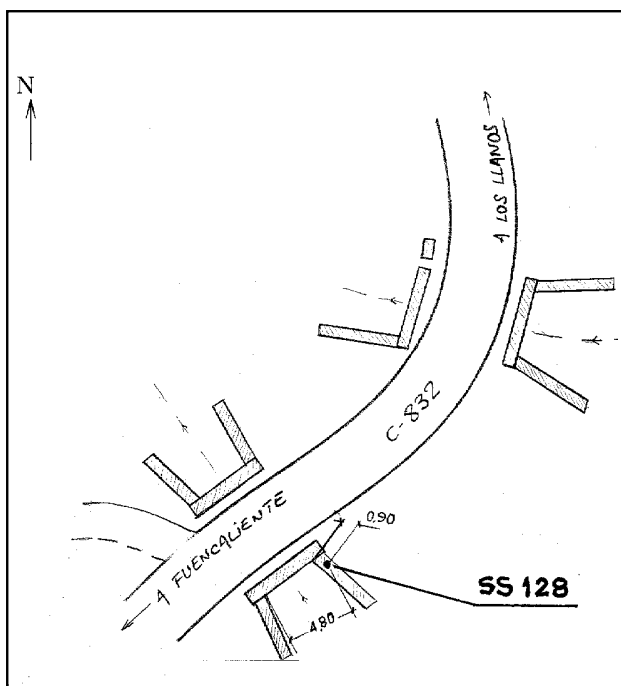
### Reseña:

Situada en el Km. 35,850 de la carretera C-832, sobre un puente y en la aleta N.E., en la margen S.E. de la carretera, a 0,90 m. de la esquina de la aleta y el muro del puente, a 1.90 m. del borde de la calzada, según croquis. (P.K. 33'500 de renombrada carretera LP-2).



### Observaciones:

-Altitudes afectadas por erupción del Cumbre Vieja (09-2021) y pendientes de revisión.



## Reseña de Señal de Nivelación

10-may-2025

### Situación Geográfica:

**Número:** 40921127  
**Nombre:** NGU425  
**Línea o Ramal:** 40921. Tajuya - Fuencaliente (Tramo 4 antigua 921)  
**Municipio:** Fuencaliente de la Palma  
**Provincia:** Santa Cruz de Tenerife  
**Hoja MTN50:** 1088  
**Señal:** Principal **En posición:** Vertical  
**Señalizada:** 01 de febrero de 1997  
**Nivelada:** 01 de febrero de 2001

### Enlaces:

**Anterior:** 40921126 - SS128  
**Posterior:** 40921128 - NGU426  
**Agrupada con:** 40921128 - NGU426.

### Datos Geodésicos:

**Altitud ortométrica:** 762,8967 m.  
**Geopotencial:** 747,0758 u.g.p.  
**Gravedad en superficie:** 979229,73 mgals. *Calculada*  
**Cálculo:**

### Coordenadas Geográficas REGCAN95:

**Longitud:** - 17° 52' 00"  
**Latitud:** 28° 32' 26"  
**Altitud elipsoidal:**  
**Precisión:** ± (1 m - 10 m.)

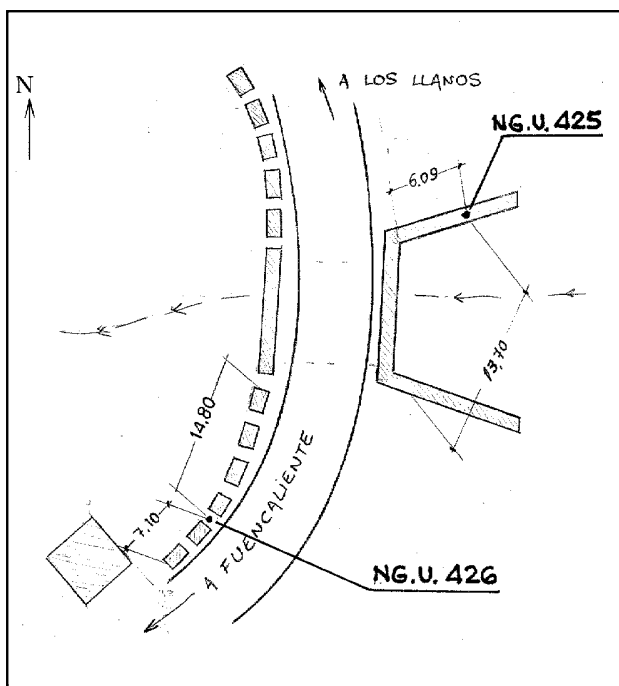
### Reseña:

Situada en el Km. 34,800 de la carretera C-832, sobre un puente y en la margen E. de la carretera, en la aleta N. y a 7,10 m. del borde de la calzada, según croquis. (P.K. 32'470 de renombrada carretera LP-2).

### Observaciones:

-Altitudes afectadas por erupción del Cumbre Vieja (09-2021) y pendientes de revisión.

Informe del estado de la Señal en: [InfoRN.pdf](#)



## Reseña de Señal de Nivelación

10-may-2025

### Situación Geográfica:

**Número:** 40921128  
**Nombre:** NGU426  
**Línea o Ramal:** 40921. Tajuya - Fuencaliente (Tramo 4 antigua 921)  
**Municipio:** Fuencaliente de la Palma  
**Provincia:** Santa Cruz de Tenerife  
**Hoja MTN50:** 1088  
**Señal:** Principal **En posición:** Vertical  
**Señalizada:** 01 de febrero de 1997  
**Nivelada:** 01 de febrero de 2001

### Enlaces:

**Anterior:** 40921127 - NGU425  
**Posterior:** 40921129 - SS131  
**Agrupada con:** 40921127 - NGU425.

### Datos Geodésicos:

**Altitud ortométrica:** 762,5710 m.  
**Geopotencial:** 746,7569 u.g.p.  
**Gravedad en superficie:** 979229,79 mgals. *Observada*  
**Cálculo:**

### Coordenadas Geográficas REGCAN95:

**Longitud:** - 17° 52' 00,7522"  
**Latitud:** 28° 32' 25,7948"  
**Altitud elipsoidal:** 805,271 m.  
**Precisión:** ± 0,05 m.

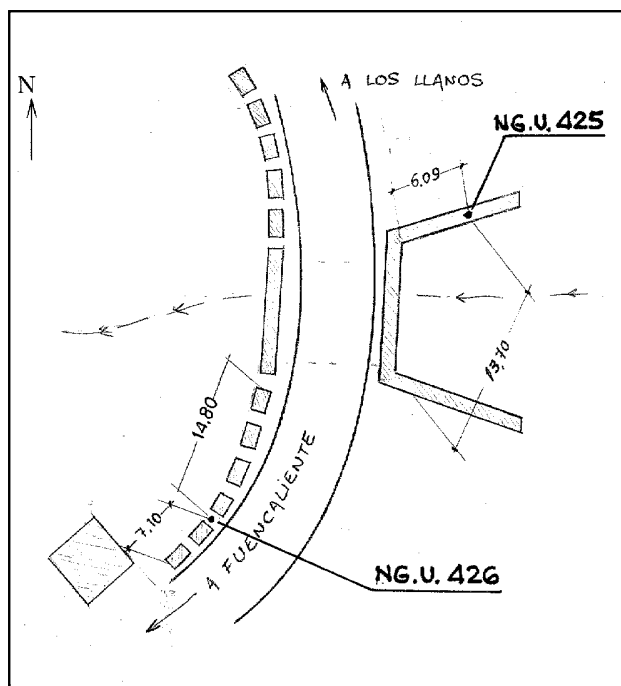

### Reseña:

Situada en el Km. 34,800 de la carretera C-832, sobre la coronación del muro de un puente y en la margen O. de la carretera, a 7,10 m. del extremo S. del muro y entre el segundo y tercer murete quitamiedos, a 1,30 m. del borde de la calzada, según croquis. (P.K. 32'450 de renombrada carretera LP-2).

### Observaciones:

-Altitudes afectadas por erupción del Cumbre Vieja (09-2021) y pendientes de revisión.

Informe del estado de la Señal en: [InfoRN.pdf](#)



## Reseña de Señal de Nivelación

10-may-2025

### Situación Geográfica:

**Número:** 40921129  
**Nombre:** SS131  
**Línea o Ramal:** 40921. Tajuya - Fuencaliente (Tramo 4 antigua 921)  
**Municipio:** Fuencaliente de la Palma  
**Provincia:** Santa Cruz de Tenerife  
**Hoja MTN50:** 1088  
**Señal:** Secundaria **En posición:** Vertical  
**Señalizada:** 01 de febrero de 1997  
**Nivelada:** 01 de febrero de 2001

### Enlaces:

**Anterior:** 40921128 - NGU426  
**Posterior:** 40921130 - SS132  
**Agrupada con:**

### Datos Geodésicos:

**Altitud ortométrica:** 768,8586 m.  
**Geopotencial:** 752,9112 u.g.p.  
**Gravedad en superficie:** 979225,72 mgals. *Observada*  
**Cálculo:**

### Coordenadas Geográficas REGCAN95:

**Longitud:** - 17° 51' 55,4236"  
**Latitud:** 28° 32' 01,7610"  
**Altitud elipsoidal:** 811,435 m.  
**Precisión:** ± (0,05m - 0,1 m.)

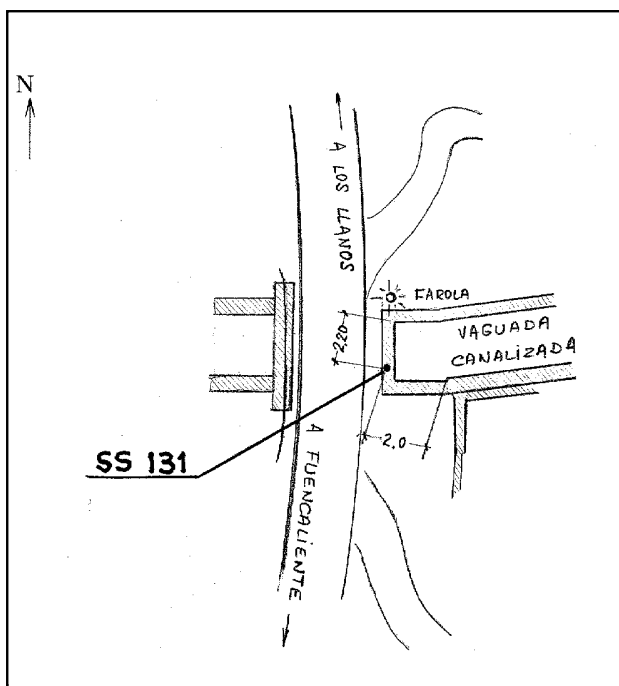
### Reseña:

Situada en el Km. 33,950 de la carretera C-832, sobre una alcantarilla y en la margen E. de la carretera, sobre una vaguada canalizada, a 2,20 m. del borde de la calzada, según croquis. (P.K. 31'600 de renombrada carretera LP-2).

### Observaciones:

-Altitudes afectadas por erupción del Cumbre Vieja (09-2021) y pendientes de revisión.

Informe del estado de la Señal en: [InfoRN.pdf](#)



## Reseña de Señal de Nivelación

10-may-2025

### Situación Geográfica:

**Número:** 40921130  
**Nombre:** SS132  
**Línea o Ramal:** 40921. Tajuya - Fuencaliente (Tramo 4 antigua 921)  
**Municipio:** Fuencaliente de la Palma  
**Provincia:** Santa Cruz de Tenerife  
**Hoja MTN50:** 1088  
**Señal:** Secundaria      **En posición:** Vertical  
**Señalizada:** 01 de febrero de 1997  
**Nivelada:** 01 de febrero de 2001

### Enlaces:

**Anterior:** 40921129 - SS131  
**Posterior:** 40921131 - SS133  
**Agrupada con:**

### Datos Geodésicos:


**Altitud ortométrica:** 779,4854 m.  
**Geopotencial:** 763,3128 u.g.p.  
**Gravedad en superficie:** 979219,14 mgals.      *Observada*  
**Cálculo:**

### Coordenadas Geográficas REGCAN95:

**Longitud:** - 17° 51' 47,3169"  
**Latitud:** 28° 31' 32,0123"  
**Altitud elipsoidal:** 822,020 m.  
**Precisión:** ± 0,05 m.

### Reseña:

Situada en el Km. 32,950 de la carretera C-832, sobre una roca nativa, a 1,50 m. del borde de la calzada y 0,70 m. por encima de la rasante de la misma, según croquis. (P.K. 30'600 de renombrada carretera LP-2).

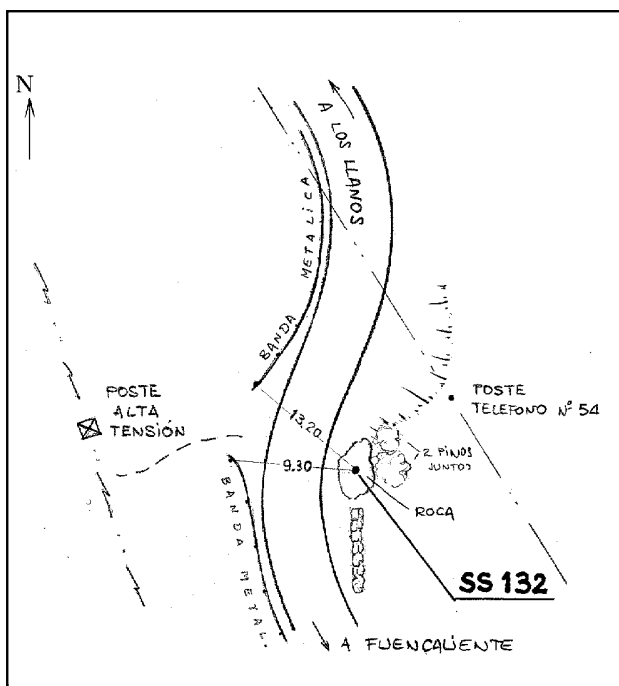


Sta. Cruz de Tenerife (LA PALMA)  
SS132

### Observaciones:

-Altitudes afectadas por erupción del Cumbre Vieja (09-2021) y pendientes de revisión.

Informe del estado de la Señal en: [InfoRN.pdf](#)





## Reseña de Señal de Nivelación

10-may-2025

### Situación Geográfica:

**Número:** 40921131  
**Nombre:** SS133  
**Línea o Ramal:** 40921. Tajuya - Fuencaliente (Tramo 4 antigua 921)  
**Municipio:** Fuencaliente de la Palma  
**Provincia:** Santa Cruz de Tenerife  
**Hoja MTN50:** 1088  
**Señal:** Secundaria **En posición:** Vertical  
**Señalizada:** 01 de febrero de 1997  
**Nivelada:** 01 de febrero de 2001

### Datos Geodésicos:

**Altitud ortométrica:** 767,3132 m.  
**Geopotencial:** 751,3959 u.g.p.  
**Gravedad en superficie:** 979223,34 mgals. *Observada*  
**Cálculo:**

### Coordenadas Geográficas REGCAN95:

**Longitud:** - 17° 51' 34,5269"  
**Latitud:** 28° 31' 03,5083"  
**Altitud elipsoidal:** 809,777 m.  
**Precisión:** ± 0,05 m.

### Reseña:

Situada en el Km. 31,925 de la carretera C-832, sobre el murete quitamiedos, de 0,63 m. de altura, de un muro de contención de piedra recubierto de hormigón, en la margen S.O. de la carretera, a 0,55 m. del borde de la calzada y a 1,35 m. del extremo N.O. (P.K. 29'650 de renombrada carretera LP-2).

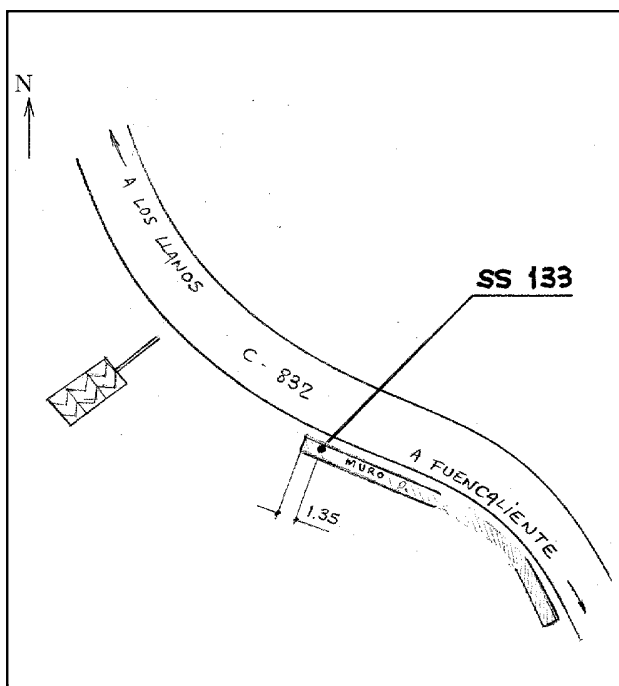
### Observaciones:

-Altitudes afectadas por erupción del Cumbre Vieja (09-2021) y pendientes de revisión.

Informe del estado de la Señal en: [InfoRN.pdf](#)

### Enlaces:

**Anterior:** 40921130 - SS132  
**Posterior:** 40921132 - SS134  
**Agrupada con:**



## Reseña de Señal de Nivelación

10-may-2025

### Situación Geográfica:

**Número:** 40921132  
**Nombre:** SS134  
**Línea o Ramal:** 40921. Tajuya - Fuencaliente (Tramo 4 antigua 921)  
**Municipio:** Fuencaliente de la Palma  
**Provincia:** Santa Cruz de Tenerife  
**Hoja MTN50:** 1088  
**Señal:** Secundaria      **En posición:** Vertical  
**Señalizada:** 01 de febrero de 1997  
**Nivelada:** 01 de febrero de 2001

### Enlaces:

**Anterior:** 40921131 - SS133  
**Posterior:** 40921133 - SS135  
**Agrupada con:**

### Datos Geodésicos:

**Altitud ortométrica:** 745,7403 m.  
**Geopotencial:** 730,2724 u.g.p.  
**Gravedad en superficie:** 979226,8 mgals.      *Observada*  
**Cálculo:**

### Coordenadas Geográficas REGCAN95:

**Longitud:** - 17° 51' 21,1370"  
**Latitud:** 28° 30' 37,8541"  
**Altitud elipsoidal:** 788,115 m.  
**Precisión:** ± 0,05 m.

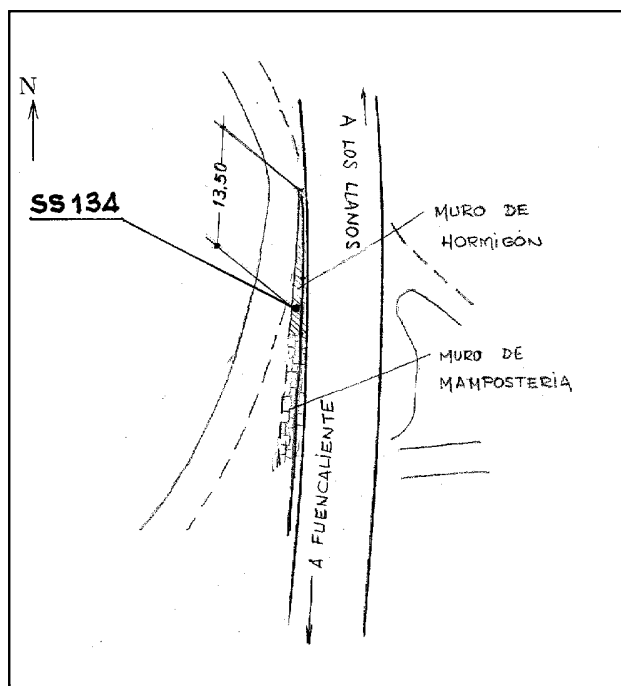
### Reseña:

Situada en el Km. 30,975 de la carretera C-832, sobre un muro de contención de hormigón y en la margen O. de la carretera, a 0,90 m. del borde de la calzada y 0,10 m. por debajo de la rasante de la misma, según croquis. (P.K. 28'650 de renombrada carretera LP-2).



### Observaciones:

-Altitudes afectadas por erupción del Cumbre Vieja (09-2021) y pendientes de revisión.



## Reseña de Señal de Nivelación

10-may-2025

### Situación Geográfica:

**Número:** 40921133  
**Nombre:** SS135  
**Línea o Ramal:** 40921. Tajuya - Fuencaliente (Tramo 4 antigua 921)  
**Municipio:** Fuencaliente de la Palma  
**Provincia:** Santa Cruz de Tenerife  
**Hoja MTN50:** 1088  
**Señal:** Secundaria      **En posición:** Vertical  
**Señalizada:** 01 de febrero de 1997  
**Nivelada:** 01 de febrero de 2001

### Enlaces:

**Anterior:** 40921132 - SS134  
**Posterior:** 40921134 - ApoyoNivel4  
**Agrupada con:**

### Datos Geodésicos:

**Altitud ortométrica:** 707,2877 m.  
**Geopotencial:** 692,6169 u.g.p.  
**Gravedad en superficie:** 979227,63 mgals.      *Observada*  
**Cálculo:**

### Coordenadas Geográficas REGCAN95:

**Longitud:** - 17° 51' 14,3036"  
**Latitud:** 28° 29' 58,3174"  
**Altitud elipsoidal:** 749,512 m.  
**Precisión:** ± 0,05 m.

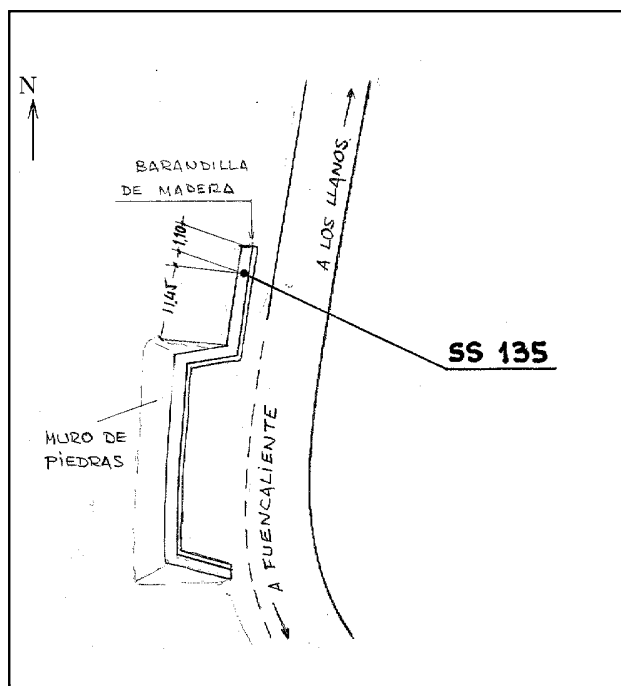

### Reseña:

Situada en el Km. 29,600 de la carretera C-832, en la cara superior de un muro de contención de piedra recubierto de hormigón, en la margen O. de la carretera, en el llamado "Mirador de las Indias", a 1,10 m. del extremo N. del muro y 1,60 m. del borde de la calzada. (P.K. 27'300 de renombrada carretera LP-2).

### Observaciones:

-Altitudes afectadas por erupción del Cumbre Vieja (09-2021) y pendientes de revisión.

Informe del estado de la Señal en: [InfoRN.pdf](#)



## Reseña de Señal de Nivelación

10-may-2025

### Situación Geográfica:

**Número:** 40921134  
**Nombre:** ApoyoNivel4  
**Línea o Ramal:** 40921. Tajuya - Fuencaliente (Tramo 4 antigua 921)  
**Municipio:** Fuencaliente de la Palma  
**Provincia:** Santa Cruz de Tenerife  
**Hoja MTN50:** 1088  
**Señal:** Principal **En posición:** Vertical  
**Señalizada:** 25 de septiembre de 1994  
**Nivelada:** 01 de febrero de 2001

### Enlaces:

**Anterior:** 40921133 - SS135  
**Posterior:** 40921135 - NGU427  
**Agrupada con:**

### Datos Geodésicos:

**Altitud ortométrica:** 704,6457 m.  
**Geopotencial:** 690,0315 u.g.p.  
**Gravedad en superficie:** 979230,38 mgals. *Observada*  
**Cálculo:**

### Coordenadas Geográficas REGCAN95:

**Longitud:** - 17° 51' 07"  
**Latitud:** 28° 29' 52"  
**Altitud elipsoidal:**  
**Precisión:** ± (1 m - 10 m.)

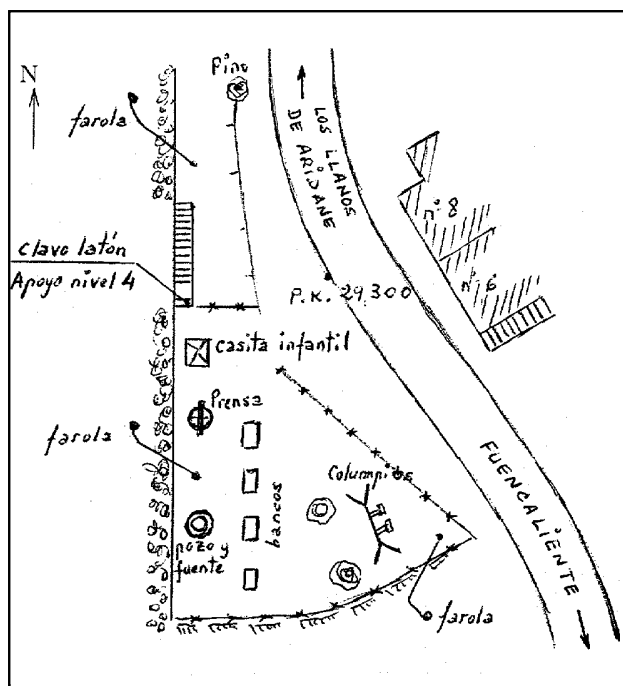
### Reseña:

Situada en el Km. 29,300 de la carretera C-832, en una escalera de mampostería de trece escalones (en el primero) que desciende desde un parque infantil a un camino donde hay unas casas, al O. de la carretera. (P.K. 26'900 de renombrada carretera LP-2. Dista 800 metros del Ayuntamiento de Fuencaliente).



### Observaciones:

Apoyo de nivel en la observación REGENTE del vértice San Antonio (año 1996).  
 -Altitudes afectadas por erupción del Cumbre Vieja (09-2021) y pendientes de revision.



## Reseña de Señal de Nivelación

10-may-2025

### Situación Geográfica:

**Número:** 40921135  
**Nombre:** NGU427  
**Línea o Ramal:** 40921. Tajuya - Fuencaliente (Tramo 4 antigua 921)  
**Municipio:** Fuencaliente de la Palma  
**Provincia:** Santa Cruz de Tenerife  
**Hoja MTN50:** 1088  
**Señal:** Principal **En posición:** Horizontal  
**Señalizada:** 01 de febrero de 1997  
**Nivelada:** 01 de febrero de 2001

### Enlaces:

**Anterior:** 40921134 - ApoyoNivel4  
**Posterior:** 923 - NGU.428\* (Fuencaliente)  
**Agrupada con:**

### Datos Geodésicos:

**Altitud ortométrica:** 713,7162 m.  
**Geopotencial:** 698,9156 u.g.p.  
**Gravedad en superficie:** 979232,31 mgals. *Calculada*  
**Cálculo:**

### Coordenadas Geográficas REGCAN95:

**Longitud:** - 17° 50' 42"  
**Latitud:** 28° 29' 42"  
**Altitud elipsoidal:**  
**Precisión:** ± (1 m - 10 m.)

### Reseña:

Situada en el núcleo urbano de Fuencaliente, encima del zócalo de la fachada principal del Ayuntamiento, al E. de las escaleras de entrada y a 3,68 m. de la esquina S.E. del edificio, según croquis. Dista 800 metros de la señal anterior.

### Observaciones:

-Altitudes afectadas por erupción del Cumbre Vieja (09-2021) y pendientes de revisión.

Informe del estado de la Señal en: [InfoRN.pdf](#)

