

Reseña de Señal de Nivelación

10-may-2025

Situación Geográfica:

Número: 30302101
Nombre: SSK99'6
Línea o Ramal: 30302. Boca de Huérgano - Arriondas (Tramo 3 antigua 302)
Municipio: Boca de Huérgano
Provincia: León
Hoja MTN50: 105
Señal: Secundaria **En posición:** Vertical
Señalizada: 16 de junio de 2003
Nivelada: 30 de noviembre de 2004

Datos Geodésicos:

Altitud ortométrica: 1110,1584 m.
Geopotencial: 1088,185 u.g.p.
Gravedad en superficie: 980159,98 mgals. *Observada*
Cálculo: 01 de mayo de 2008

Coordenadas Geográficas ETRS89:

Longitud: - 4° 56' 33,4263"
Latitud: 42° 58' 22,3739"
Altitud elipsoidal: 1165,805 m.
Precisión: ± 0,05 m.

Reseña:

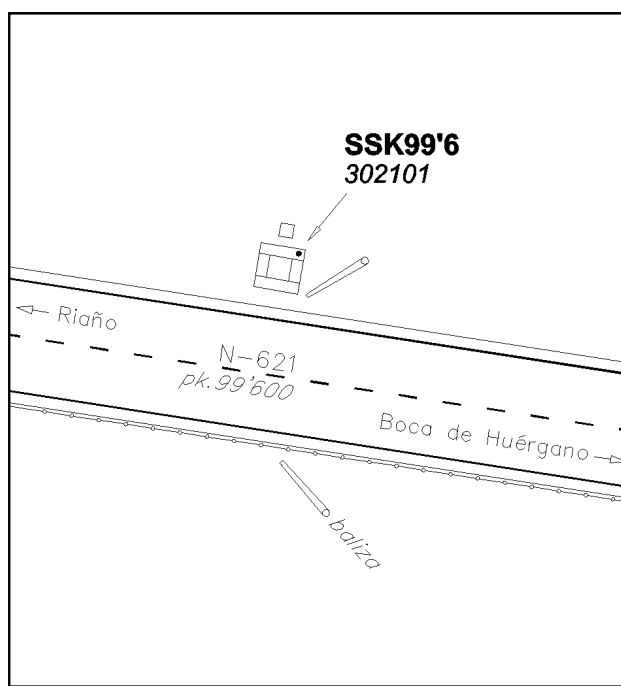
En la margen derecha (sentido Riaño) de la carretera N-621, en el pk.99'600, junto a un poste baliza de nieve, sobre la esquina norte y este de una arqueta sumidero.

Observaciones:

Informe del estado de la Señal en: [InfoRN.pdf](#)

Enlaces:

Anterior: 248 - SSK100'6
Posterior: 30302102 - SSK98'6
Agrupada con:



Reseña de Señal de Nivelación

10-may-2025

Situación Geográfica:

Número: 30302102
Nombre: SSK98'6
Línea o Ramal: 30302. Boca de Huérgano - Arriondas (Tramo 3 antigua 302)
Municipio: Riaño
Provincia: León
Hoja MTN50: 105
Señal: Secundaria **En posición:** Vertical
Señalizada: 16 de junio de 2003
Nivelada: 30 de noviembre de 2004

Enlaces:

Anterior: 30302101 - SSK99'6
Posterior: 30302103 - SSK97'7
Agrupada con:

Datos Geodésicos:

Altitud ortométrica: 1109,0590 m.
Geopotencial: 1087,1078 u.g.p.
Gravedad en superficie: 980160,34 mgals. *Observada*
Cálculo: 01 de mayo de 2008

Coordenadas Geográficas ETRS89:

Longitud: - 4° 57' 17,4236"
Latitud: 42° 58' 29,6640"
Altitud elipsoidal: 1164,693 m.
Precisión: ± 0,05 m.

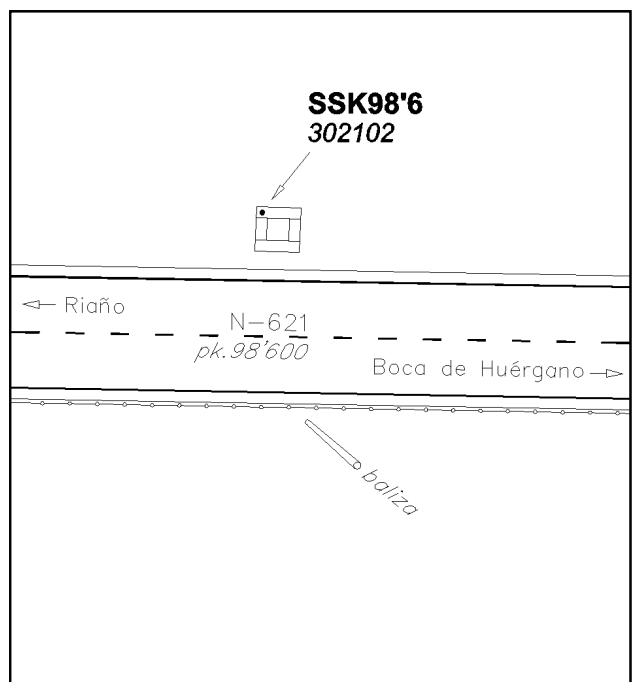
Reseña:

En la margen derecha (sentido Riaño) de la carretera N-621, en el pk.98'600, sobre la esquina norte y oeste de una arqueta sumidero.



Observaciones:

Informe del estado de la Señal en: [InfoRN.pdf](#)



Reseña de Señal de Nivelación

10-may-2025

Situación Geográfica:

Número: 30302103
Nombre: SSK97'7
Línea o Ramal: 30302. Boca de Huérgano - Arriondas (Tramo 3 antigua 302)
Municipio: Riaño
Provincia: León
Hoja MTN50: 105
Señal: Secundaria **En posición:** Vertical
Señalizada: 16 de junio de 2003
Nivelada: 30 de noviembre de 2004

Enlaces:

Anterior: 30302102 - SSK98'6
Posterior: 30302104 - NGX852
Agrupada con:

Datos Geodésicos:

Altitud ortométrica: 1115,9630 m.
Geopotencial: 1093,8752 u.g.p.
Gravedad en superficie: 980160,05 mgals. *Observada*
Cálculo: 01 de mayo de 2008

Coordenadas Geográficas ETRS89:

Longitud: - 4° 57' 54,1474"
Latitud: 42° 58' 25,2198"
Altitud elipsoidal: 1171,576 m.
Precisión: ± (0,05m - 0,1 m.)

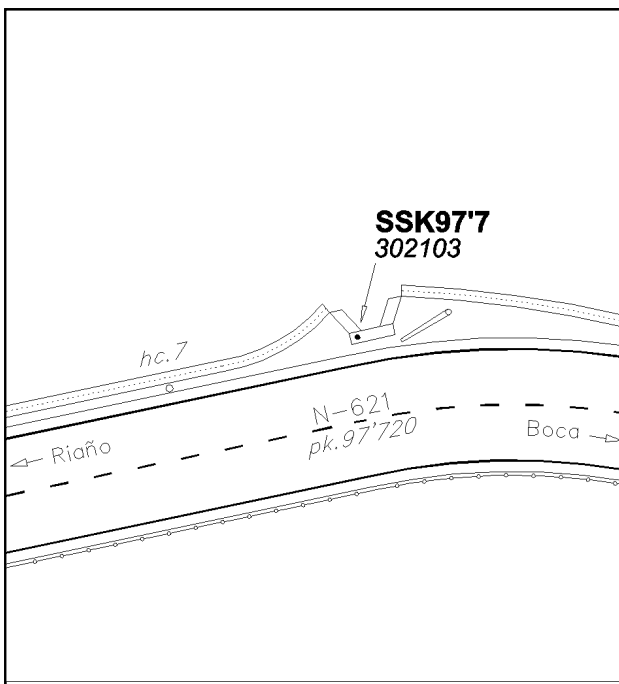
Reseña:

En la margen derecha (sentido Riaño) de la carretera N-621, en el pk.97'720, junto a un poste baliza de nieve, en el extremo oeste de la imposta de una alcantarilla.



Observaciones:

Informe del estado de la Señal en: [InfoRN.pdf](#)



Reseña de Señal de Nivelación

10-may-2025

Situación Geográfica:

Número: 30302104
Nombre: NGX852
Línea o Ramal: 30302. Boca de Huérgano - Arriondas (Tramo 3 antigua 302)
Municipio: Riaño
Provincia: León
Hoja MTN50: 105
Señal: Principal **En posición:** Vertical
Señalizada: 16 de junio de 2003
Nivelada: 30 de noviembre de 2004

Enlaces:

Anterior: 30302103 - SSK97'7
Posterior: 30302105 - NGX853
Agrupada con: 30302105 - NGX853.

Datos Geodésicos:

Altitud ortométrica: 1128,9956 m.
Geopotencial: 1106,6478 u.g.p.
Gravedad en superficie: 980157,69 mgals. *Observada*
Cálculo: 01 de mayo de 2008

Coordenadas Geográficas ETRS89:

Longitud: - 4° 58' 24,0824"
Latitud: 42° 58' 12,6722"
Altitud elipsoidal: 1184,634 m.
Precisión: ± 0,05 m.

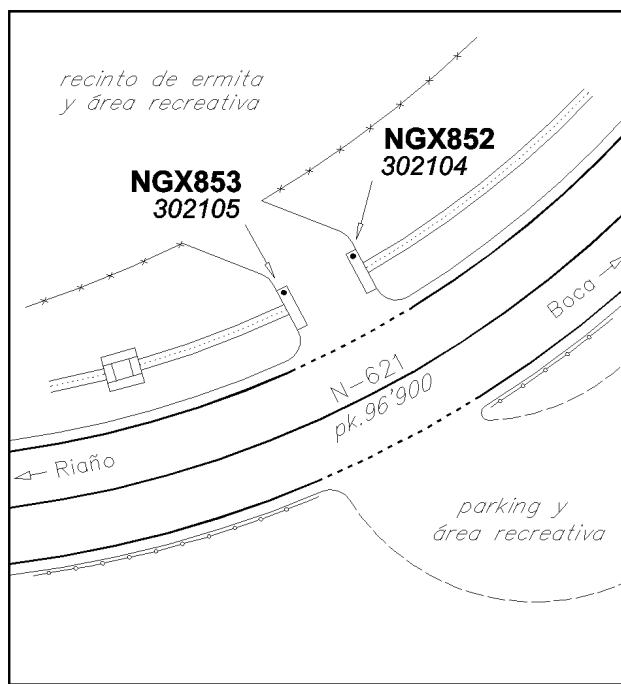
Reseña:

En la margen derecha (sentido Riaño) de la carretera N-621, en el pk.96'900, en el paso de la cuneta del vial de acceso al área recreativa de la Ermita de San Bartolomé, en el extremo norte de la imposta este.



Observaciones:

Informe del estado de la Señal en: [InfoRN.pdf](#)



Reseña de Señal de Nivelación

10-may-2025

Situación Geográfica:

Número: 30302105
Nombre: NGX853
Línea o Ramal: 30302. Boca de Huérgano - Arriondas (Tramo 3 antigua 302)
Municipio: Riaño
Provincia: León
Hoja MTN50: 105
Señal: Principal **En posición:** Vertical
Señalizada: 16 de junio de 2003
Nivelada: 30 de noviembre de 2004

Enlaces:

Anterior: 30302104 - NGX852
Posterior: 30302106 - SSK95'8
Agrupada con: 30302104 - NGX852.

Datos Geodésicos:

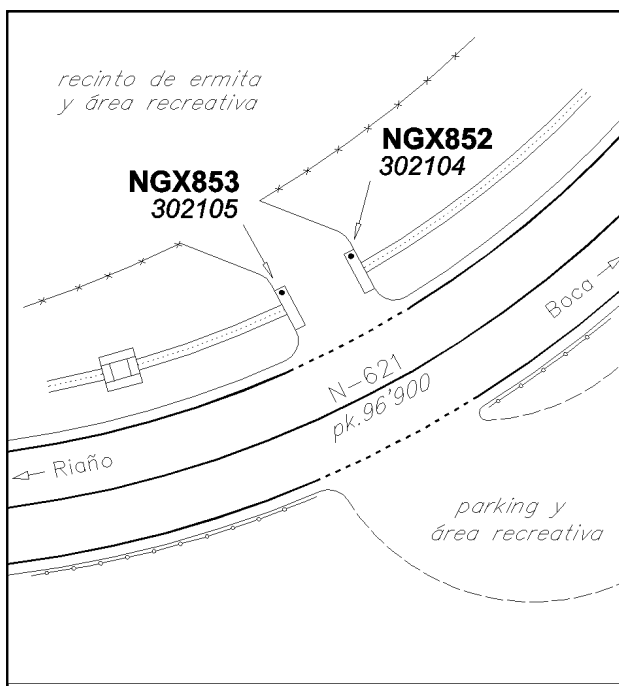
Altitud ortométrica: 1129,0232 m.
Geopotencial: 1106,6748 u.g.p.
Gravedad en superficie: 980157,68 mgals. *Calculada*
Cálculo: 01 de mayo de 2008

Coordenadas Geográficas ETRS89:

Longitud: - 4° 58' 24"
Latitud: 42° 58' 12"
Altitud elipsoidal:
Precisión: ± (1 m - 10 m.)

Reseña:

En la margen derecha (sentido Riaño) de la carretera N-621, en el pk.96'900, en el paso de la cuneta del vial de acceso al área recreativa de la Ermita de San Bartolomé, en el extremo norte de la imposta oeste.



Observaciones:

Reseña de Señal de Nivelación

10-may-2025

Situación Geográfica:

Número: **30302106**
Nombre: **SSK95'8**
Línea o Ramal: **30302. Boca de Huérgano - Arriondas (Tramo 3 antigua 302)**
Municipio: Riaño
Provincia: León
Hoja MTN50: 105
Señal: Secundaria En posición: Vertical
Señalizada: 16 de junio de 2003
Nivelada: 30 de noviembre de 2004

Enlaces:

Anterior: 30302105 - NGX853
Posterior: 30302107 - SSK94'9
Agrupada con:

Datos Geodésicos:

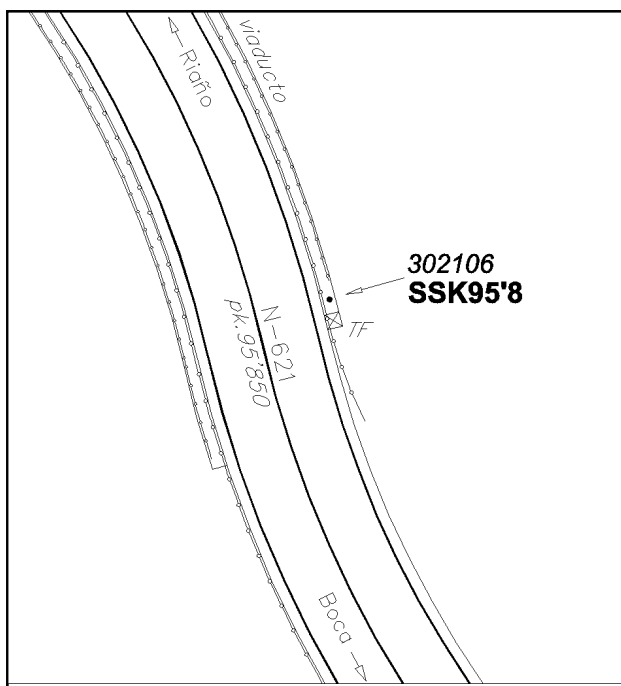
Altitud ortométrica: 1113,3532 m.
Geopotencial: 1091,3194 u.g.p.
Gravedad en superficie: 980162,3 mgals. *Observada*
Cálculo: 01 de mayo de 2008

Coordenadas Geográficas ETRS89:

Longitud: - 4° 59' 02,1590"
Latitud: 42° 58' 12,0342"
Altitud elipsoidal: 1168,997 m.
Precisión: ± 0,05 m.

Reseña:

En la margen derecha (sentido Riaño) de la carretera N-621, en el pk.95'850, en el extremo de la acera de un viaducto sobre el embalse.



Observaciones:

Reseña de Señal de Nivelación

10-may-2025

Situación Geográfica:

Número: 30302107
Nombre: SSK94'9
Línea o Ramal: 30302. Boca de Huérgano - Arriondas (Tramo 3 antigua 302)
Municipio: Riaño
Provincia: León
Hoja MTN50: 105
Señal: Secundaria **En posición:** Vertical
Señalizada: 16 de junio de 2003
Nivelada: 30 de noviembre de 2004

Datos Geodésicos:

Altitud ortométrica: 1110,0146 m.
Geopotencial: 1088,0464 u.g.p.
Gravedad en superficie: 980162,02 mgals. *Observada*
Cálculo: 01 de mayo de 2008

Coordenadas Geográficas ETRS89:

Longitud: - 4° 59' 36"
Latitud: 42° 58' 14"
Altitud elipsoidal:
Precisión: ± (1 m - 10 m.)

Reseña:

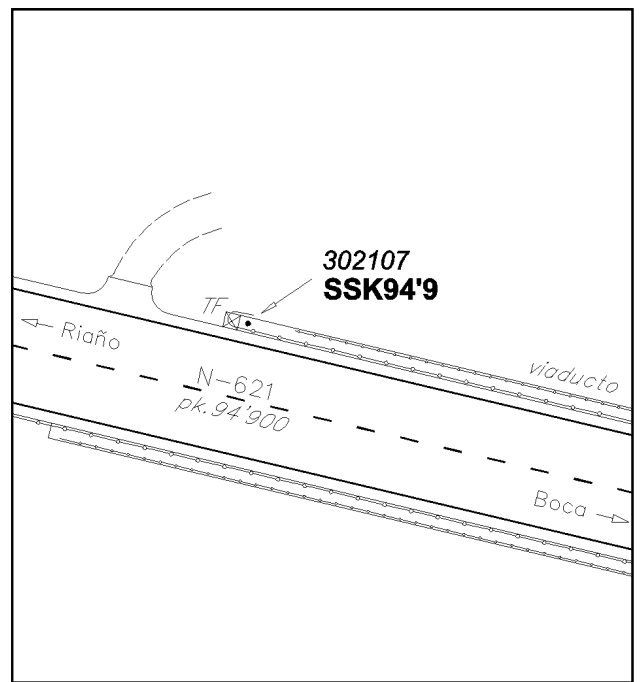
En la margen derecha (sentido Riaño) de la carretera N-621, en el pk.94'900, en el extremo de la acera de un viaducto sobre el embalse.

Observaciones:

Informe del estado de la Señal en: [InfoRN.pdf](#)

Enlaces:

Anterior: 30302106 - SSK95'8
Posterior: 30302108 - NGX854@
Agrupada con:



Reseña de Señal de Nivelación

10-may-2025

Situación Geográfica:

Número: 30302108
Nombre: NGX854@
Línea o Ramal: 30302. Boca de Huérgano - Arriondas (Tramo 3 antigua 302)
Municipio: Riaño
Provincia: León
Hoja MTN50: 105
Señal: Principal **En posición:** Vertical
Señalizada: 16 de junio de 2003
Nivelada: 30 de noviembre de 2004

Datos Geodésicos:

Altitud ortométrica: 1152,3643 m.
Geopotencial: 1129,5587 u.g.p.
Gravedad en superficie: 980160,86 mgals. *Observada*
Cálculo: 01 de mayo de 2008

Coordenadas Geográficas ETRS89:

Longitud: - 5° 00' 10,6669"
Latitud: 42° 58' 39,3466"
Altitud elipsoidal: 1208,085 m.
Precisión: ± 0,05 m.

Reseña:

En la margen izquierda (sentido Cistierna y León) de la carretera N-621(pk.93'800), en el entronque con la carretera N-625 (pk.91'800), en la esquina norte y este de la solera zapata del báculo de iluminación mas próximo al entronque.

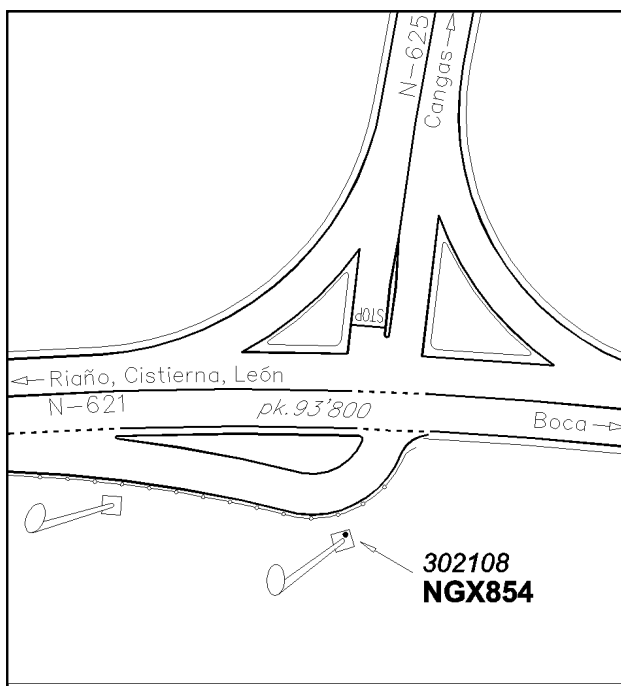
Observaciones:

Inicio del ramal 1302.

Informe del estado de la Señal en: [InfoRN.pdf](#)

Enlaces:

Anterior: 30302107 - SSK94'9
Posterior: 30302109 - SSK92'8
Agrupada con:



Reseña de Señal de Nivelación

10-may-2025

Situación Geográfica:

Número: **30302109**
Nombre: **SSK92'8**
Línea o Ramal: **30302. Boca de Huérgano - Arriondas (Tramo 3 antigua 302)**
Municipio: Riaño
Provincia: León
Hoja MTN50: 105
Señal: Secundaria En posición: Vertical
Señalizada: 16 de junio de 2003
Nivelada: 30 de noviembre de 2004

Enlaces:

Anterior: 30302108 - NGX854@
Posterior: 30302110 - NGX857
Agrupada con:

Datos Geodésicos:

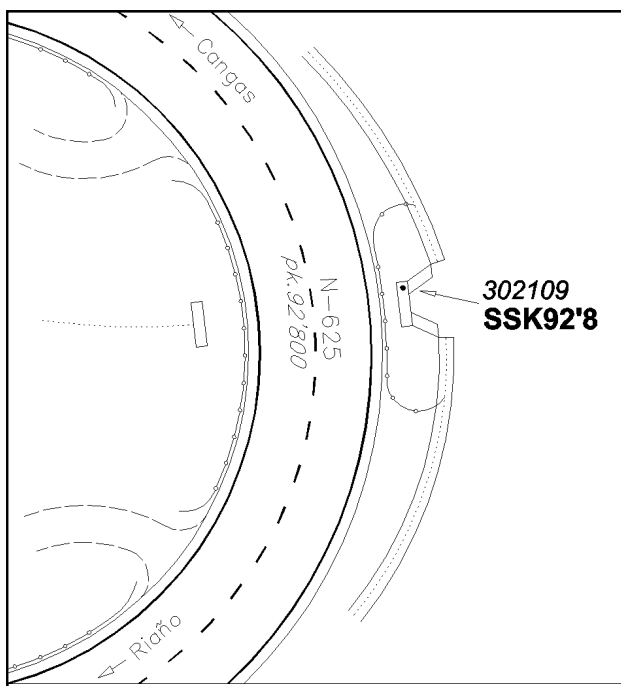
Altitud ortométrica: 1156,3828 m.
Geopotencial: 1133,4978 u.g.p.
Gravedad en superficie: 980160,74 mgals. *Observada*
Cálculo: 01 de mayo de 2008

Coordenadas Geográficas ETRS89:

Longitud: - 4° 59' 35,7549"
Latitud: 42° 58' 50,3891"
Altitud elipsoidal: 1212,072 m.
Precisión: ± 0,05 m.

Reseña:

En la margen derecha (sentido Cangas y Arriondas) de la carretera N-625, en el pk.92'800, en el extremo norte de la imposta de una alcantarilla.



Observaciones:

Dista 1000 metros de la señal anterior.

Reseña de Señal de Nivelación

10-may-2025

Situación Geográfica:

Número: 30302110
Nombre: NGX857
Línea o Ramal: 30302. Boca de Huérgano - Arriondas (Tramo 3 antigua 302)
Municipio: Riaño
Provincia: León
Hoja MTN50: 105
Señal: Principal **En posición:** Vertical
Señalizada: 16 de junio de 2003
Nivelada: 30 de noviembre de 2004

Enlaces:

Anterior: 30302109 - SSK92'8
Posterior: 30302111 - NGX858
Agrupada con: 30302111 - NGX858.

Datos Geodésicos:

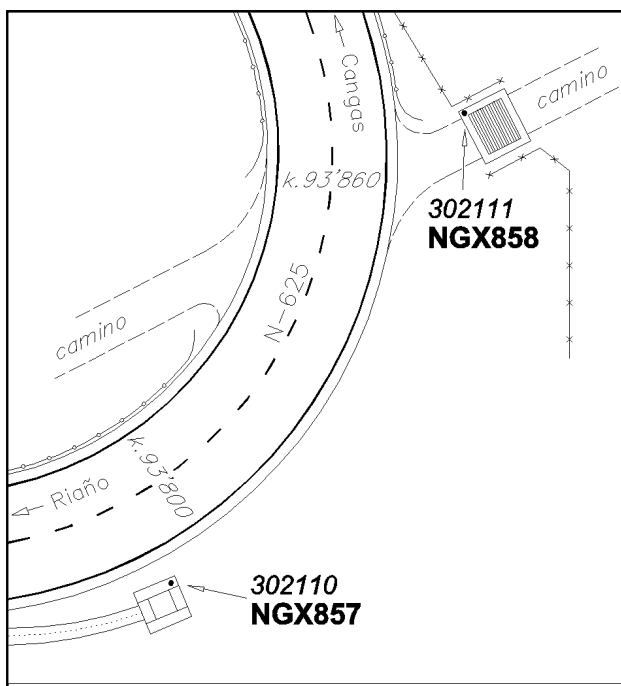
Altitud ortométrica: 1127,6048 m.
Geopotencial: 1105,2886 u.g.p.
Gravedad en superficie: 980161,4 mgals. *Calculada*
Cálculo: 01 de mayo de 2008

Coordenadas Geográficas ETRS89:

Longitud: - 4° 59' 29"
Latitud: 42° 59' 16"
Altitud elipsoidal:
Precisión: ± (1 m - 10 m.)

Reseña:

En la margen derecha (sentido Cangas y Arriondas) de la carretera N-625, en el pk.93'800, en la esquina norte y este de una arqueta sumidero de cuneta hormigonada.



Observaciones:

Reseña de Señal de Nivelación

10-may-2025

Situación Geográfica:

Número: 30302111
Nombre: NGX858
Línea o Ramal: 30302. Boca de Huérgano - Arriondas (Tramo 3 antigua 302)
Municipio: Riaño
Provincia: León
Hoja MTN50: 105
Señal: Principal **En posición:** Vertical
Señalizada: 16 de junio de 2003
Nivelada: 30 de noviembre de 2004

Enlaces:

Anterior: 30302110 - NGX857
Posterior: 30302112 - SSK94'9
Agrupada con: 30302110 - NGX857.

Datos Geodésicos:

Altitud ortométrica: 1125,7221 m.
Geopotencial: 1103,4435 u.g.p.
Gravedad en superficie: 980161,77 mgals. *Observada*
Cálculo: 01 de mayo de 2008

Coordenadas Geográficas ETRS89:

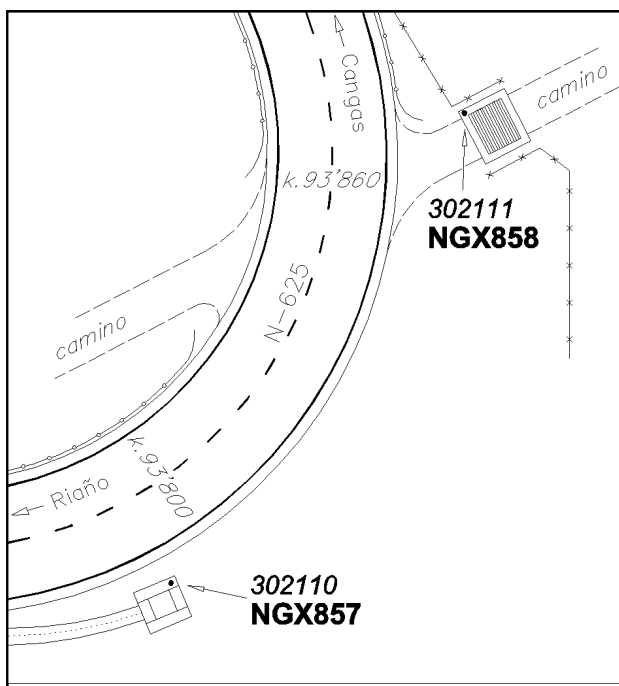
Longitud: - 4° 59' 27,2164"
Latitud: 42° 59' 16,7551"
Altitud elipsoidal: 1181,345 m.
Precisión: ± (0,05m - 0,1 m.)

Reseña:

En la margen derecha (sentido Cangas y Arriondas) de la carretera N-625, en el pk.93'860, en el borde norte de un comienzo de camino, en la esquina oeste de la solera de un paso canadiense.

Observaciones:

Informe del estado de la Señal en: [InfoRN.pdf](#)



Reseña de Señal de Nivelación

10-may-2025

Situación Geográfica:

Número: 30302112
Nombre: SSK94'9
Línea o Ramal: 30302. Boca de Huérgano - Arriondas (Tramo 3 antigua 302)
Municipio: Riaño
Provincia: León
Hoja MTN50: 105
Señal: Secundaria **En posición:** Vertical
Señalizada: 16 de junio de 2003
Nivelada: 30 de noviembre de 2004

Enlaces:

Anterior: 30302111 - NGX858
Posterior: 30302113 - SSK95'900
Agrupada con:

Datos Geodésicos:

Altitud ortométrica: 1121,4852 m.
Geopotencial: 1099,2922 u.g.p.
Gravedad en superficie: 980163,53 mgals. *Observada*
Cálculo: 01 de mayo de 2008

Coordenadas Geográficas ETRS89:

Longitud: - 4° 59' 38"
Latitud: 42° 59' 43"
Altitud elipsoidal: 1166 m.
Precisión: ± (1 m - 10 m.)

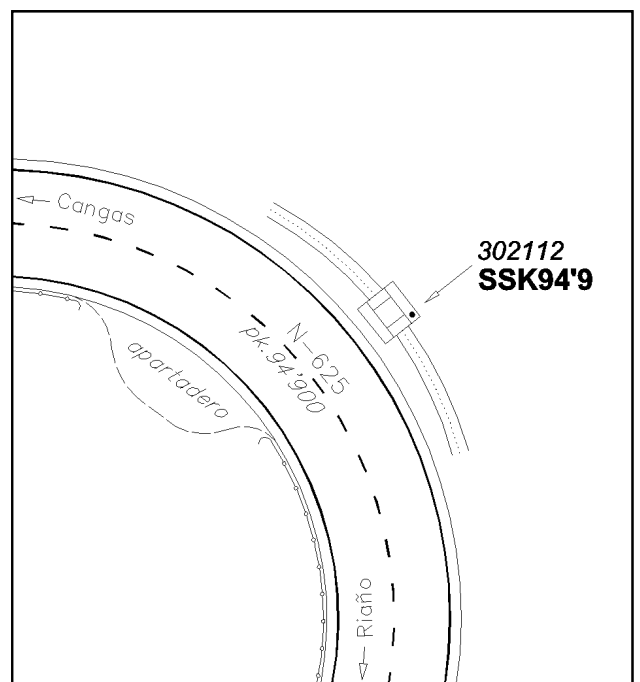
Reseña:

En la margen derecha (sentido Cangas y Arriondas) de la carretera N-625, en el pk.94'900, en la esquina sur y este de una arqueta sumidero de cuneta hormigonada.



Observaciones:

Informe del estado de la Señal en: [InfoRN.pdf](#)



Reseña de Señal de Nivelación

10-may-2025

Situación Geográfica:

Número: 30302113
Nombre: SSK95'900
Línea o Ramal: 30302. Boca de Huérgano - Arriondas (Tramo 3 antigua 302)
Municipio: Riaño
Provincia: León
Hoja MTN50: 105
Señal: Secundaria **En posición:** Vertical
Señalizada: 16 de junio de 2003
Nivelada: 30 de noviembre de 2004

Enlaces:

Anterior: 30302112 - SSK94'9
Posterior: 30302114 - SSK96'9
Agrupada con:

Datos Geodésicos:

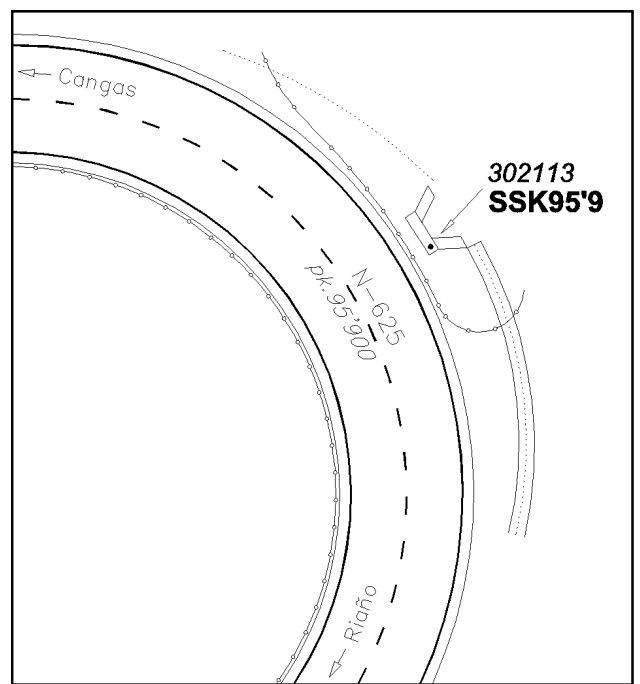
Altitud ortométrica: 1126,9949 m.
Geopotencial: 1104,692 u.g.p.
Gravedad en superficie: 980162,53 mgals. *Observada*
Cálculo: 01 de mayo de 2008

Coordenadas Geográficas ETRS89:

Longitud: - 4° 59' 56,8635"
Latitud: 42° 59' 53,9775"
Altitud elipsoidal:
Precisión: ± (0,05m - 0,1 m.)

Reseña:

En la margen derecha (sentido Cangas y Arriondas) de la carretera N-625, en el pk.95'900, en el extremo sur de la imposta de una alcantarilla.



Observaciones:

Reseña de Señal de Nivelación

10-may-2025

Situación Geográfica:

Número: **30302114**
Nombre: **SSK96'9**
Línea o Ramal: **30302. Boca de Huérgano - Arriondas (Tramo 3 antigua 302)**
Municipio: Riaño
Provincia: León
Hoja MTN50: 80
Señal: Secundaria En posición: Vertical
Señalizada: 16 de junio de 2003
Nivelada: 30 de noviembre de 2004

Enlaces:

Anterior: 30302113 - SSK95'900
Posterior: 30302115 - NGX859
Agrupada con:

Datos Geodésicos:

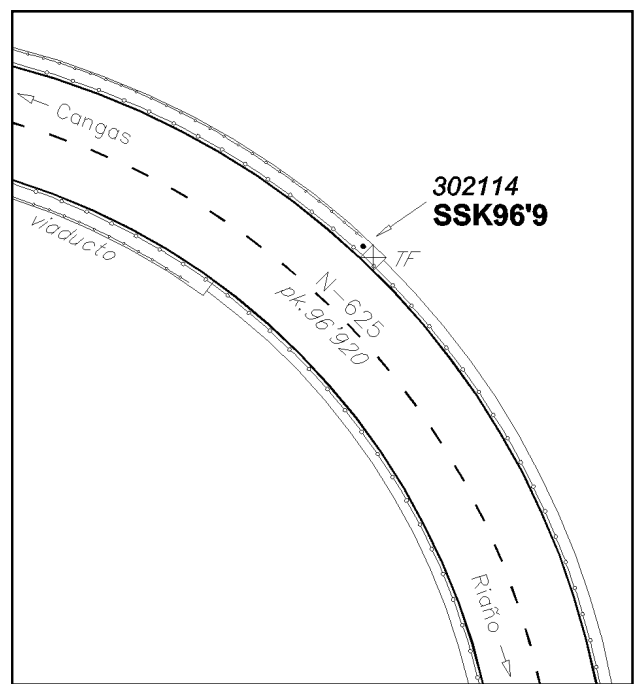
Altitud ortométrica: 1110,1326 m.
Geopotencial: 1088,1666 u.g.p.
Gravedad en superficie: 980166,15 mgals. *Observada*
Cálculo: 01 de mayo de 2008

Coordenadas Geográficas ETRS89:

Longitud: - 5° 00' 12,9084"
Latitud: 43° 00' 21,5034"
Altitud elipsoidal: 1165,836 m.
Precisión: ± 0,05 m.

Reseña:

En la margen derecha (sentido Cangas y Arriondas) de la carretera N-625, en el pk.96'920, en el extremo este de la acera de un viaducto sobre el embalse.



Observaciones:

Reseña de Señal de Nivelación

10-may-2025

Situación Geográfica:

Número: 30302115
Nombre: NGX859
Línea o Ramal: 30302. Boca de Huérgano - Arriondas (Tramo 3 antigua 302)
Municipio: Riaño
Provincia: León
Hoja MTN50: 80
Señal: Principal **En posición:** Vertical
Señalizada: 16 de junio de 2003
Nivelada: 30 de noviembre de 2004

Enlaces:

Anterior: 30302114 - SSK96'9
Posterior: 30302116 - NGX860
Agrupada con: 30302116 - NGX860.

Datos Geodésicos:

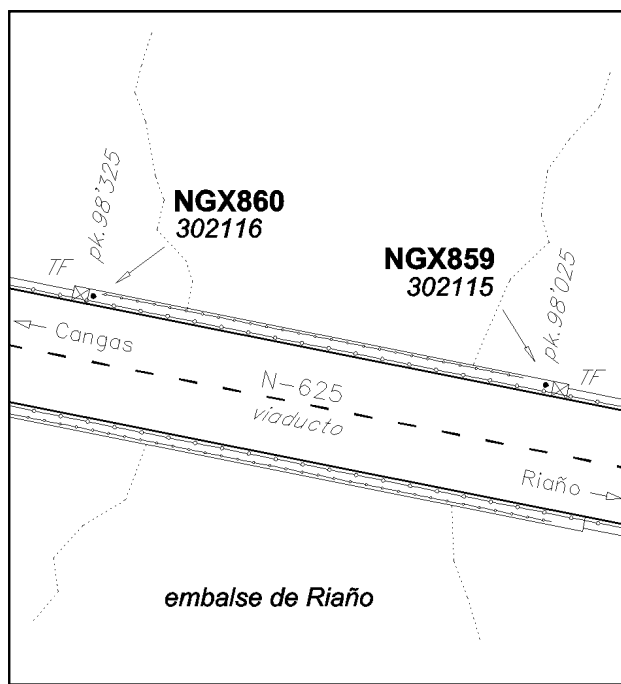

Altitud ortométrica: 1109,9306 m.
Geopotencial: 1087,9679 u.g.p.
Gravedad en superficie: 980165,48 mgals. *Calculada*
Cálculo: 01 de mayo de 2008

Coordenadas Geográficas ETRS89:

Longitud: - 5° 00' 58"
Latitud: 43° 00' 34"
Altitud elipsoidal:
Precisión: ± (1 m - 10 m.)

Reseña:

En la margen derecha (sentido Cangas y Arriondas) de la carretera N-625, en el pk.98'025, en el extremo este de la acera de un viaducto sobre el embalse.



Observaciones:

Reseña de Señal de Nivelación

10-may-2025

Situación Geográfica:

Número: 30302116
Nombre: NGX860
Línea o Ramal: 30302. Boca de Huérgano - Arriondas (Tramo 3 antigua 302)
Municipio: Burón
Provincia: León
Hoja MTN50: 80
Señal: Principal **En posición:** Vertical
Señalizada: 16 de junio de 2003
Nivelada: 30 de noviembre de 2004

Enlaces:

Anterior: 30302115 - NGX859
Posterior: 30302117 - SSK99'5
Agrupada con: 30302115 - NGX859.

Datos Geodésicos:

Altitud ortométrica: 1109,9400 m.
Geopotencial: 1087,9769 u.g.p.
Gravedad en superficie: 980165,29 mgals. *Observada*
Cálculo: 01 de mayo de 2008

Coordenadas Geográficas ETRS89:

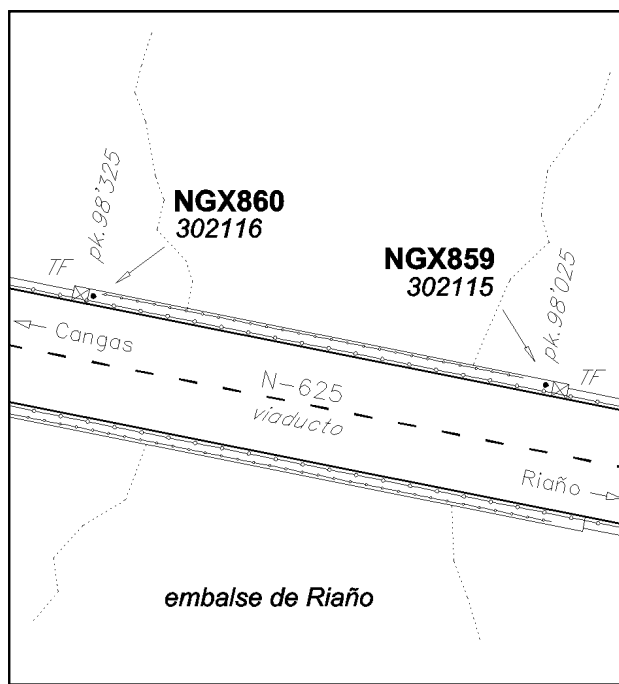
Longitud: - 5° 01' 11,0899"
Latitud: 43° 00' 38,5601"
Altitud elipsoidal: 1165,594 m.
Precisión: ± (0,05m - 0,1 m.)

Reseña:

En la margen derecha (sentido Cangas y Arriondas) de la carretera N-625, en el pk.98'325, en el extremo oeste de la acera de un viaducto sobre el embalse.

Observaciones:

Informe del estado de la Señal en: [InfoRN.pdf](#)



Reseña de Señal de Nivelación

10-may-2025

Situación Geográfica:

Número: 30302117
Nombre: SSK99'5
Línea o Ramal: 30302. Boca de Huérgano - Arriondas (Tramo 3 antigua 302)
Municipio: Burón
Provincia: León
Hoja MTN50: 80
Señal: Secundaria **En posición:** Vertical
Señalizada: 16 de junio de 2003
Nivelada: 30 de noviembre de 2004

Enlaces:

Anterior: 30302116 - NGX860
Posterior: 30302118 - SSK100'5
Agrupada con:

Datos Geodésicos:

Altitud ortométrica: 1110,0267 m.
Geopotencial: 1088,0653 u.g.p.
Gravedad en superficie: 980168,38 mgals. *Observada*
Cálculo: 01 de mayo de 2008

Coordenadas Geográficas ETRS89:

Longitud: - 5° 01' 11,5866"
Latitud: 43° 01' 11,9045"
Altitud elipsoidal: 1165,714 m.
Precisión: ± 0,05 m.

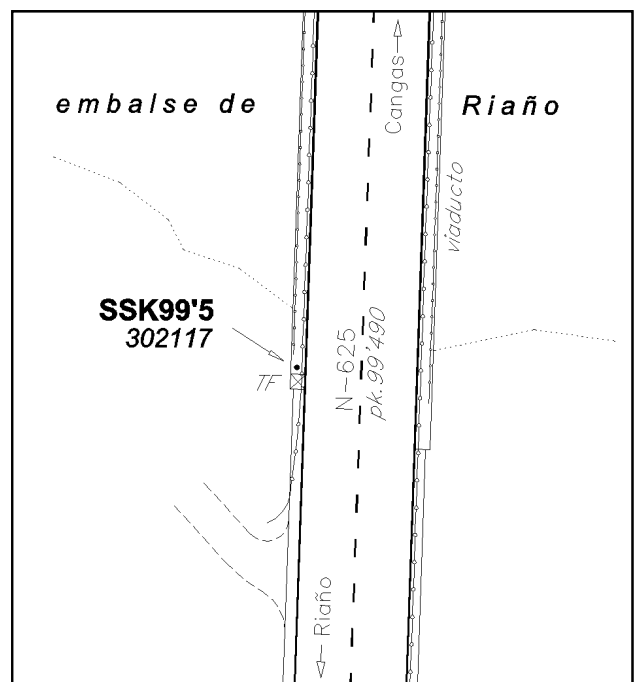
Reseña:

En la margen izquierda (sentido Cangas y Arriondas) de la carretera N-625, en el pk.99'490, en el extremo sur de la acera de un viaducto sobre el embalse.



Observaciones:

Informe del estado de la Señal en: [InfoRN.pdf](#)



Reseña de Señal de Nivelación

10-may-2025

Situación Geográfica:

Número: 30302118
Nombre: SSK100'5
Línea o Ramal: 30302. Boca de Huérgano - Arriondas (Tramo 3 antigua 302)
Municipio: Burón
Provincia: León
Hoja MTN50: 80
Señal: Secundaria **En posición:** Vertical
Señalizada: 16 de junio de 2003
Nivelada: 30 de noviembre de 2004

Datos Geodésicos:

Altitud ortométrica: 1116,6632 m.
Geopotencial: 1094,5708 u.g.p.
Gravedad en superficie: 980168,27 mgals. *Calculada*
Cálculo: 01 de mayo de 2008

Coordenadas Geográficas ETRS89:

Longitud: - 5° 01' 06"
Latitud: 43° 01' 43"
Altitud elipsoidal:
Precisión: ± (1 m - 10 m.)

Reseña:

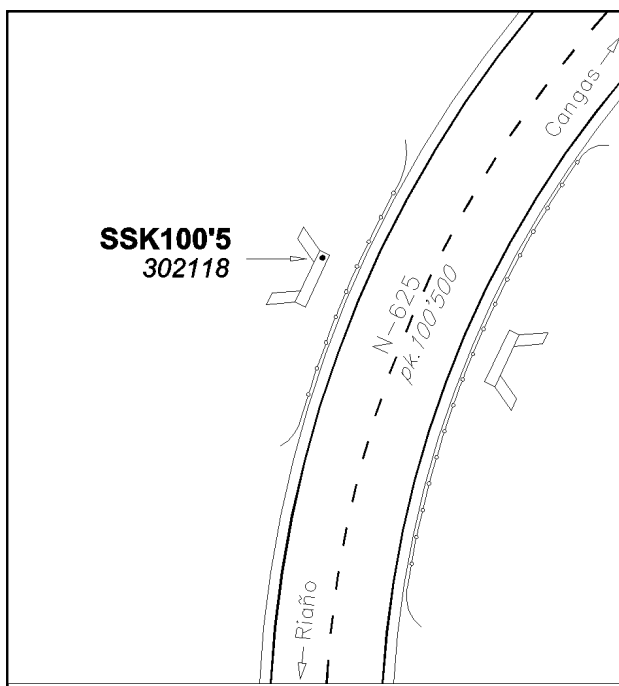
En la margen izquierda (sentido Cangas y Arriondas) de la carretera N-625, en el pk.100'500, en el extremo norte de la imposta de una alcantarilla.

Observaciones:

Informe del estado de la Señal en: [InfoRN.pdf](#)

Enlaces:

Anterior: 30302117 - SSK99'5
Posterior: 30302119 - SSK101'600
Agrupada con:



Reseña de Señal de Nivelación

10-may-2025

Situación Geográfica:

Número: 30302119
Nombre: SSK101'600
Línea o Ramal: 30302. Boca de Huérgano - Arriondas (Tramo 3 antigua 302)
Municipio: Burón
Provincia: León
Hoja MTN50: 80
Señal: Secundaria **En posición:** Vertical
Señalizada: 16 de junio de 2003
Nivelada: 30 de noviembre de 2004

Enlaces:

Anterior: 30302118 - SSK100'5
Posterior: 30302120 - NGX861
Agrupada con:

Datos Geodésicos:

Altitud ortométrica: 1107,2495 m.
Geopotencial: 1085,3466 u.g.p.
Gravedad en superficie: 980171,64 mgals. *Observada*
Cálculo: 01 de mayo de 2008

Coordenadas Geográficas ETRS89:

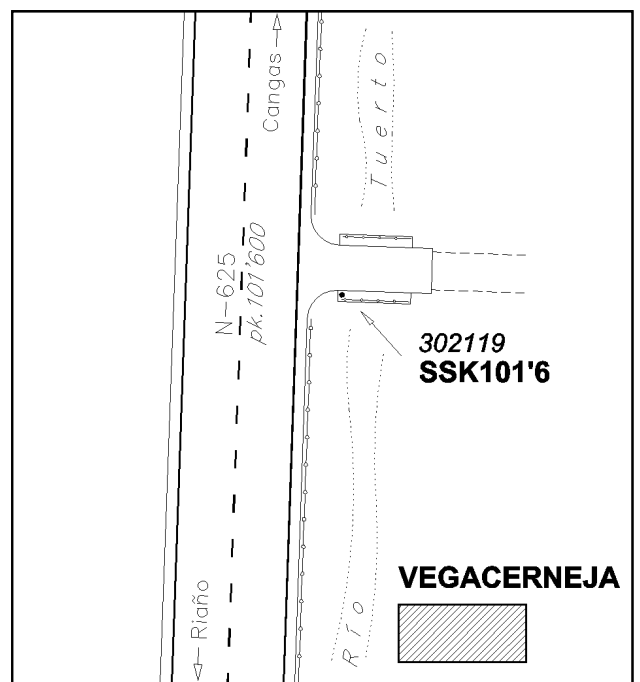
Longitud: - 5° 00' 40,2999"
Latitud: 43° 02' 16,3106"
Altitud elipsoidal: 1163,771 m.
Precisión: ± (0,05m - 0,1 m.)

Reseña:

En la margen derecha (sentido Cangas y Arriondas) de la carretera N-625, en el pk.101'600, nada más rebasar Vegacerneja, en el extremo oeste de la acera sur del pontón de un camino sobre el Río Tuerto.

Observaciones:

Informe del estado de la Señal en: [InfoRN.pdf](#)



Reseña de Señal de Nivelación

10-may-2025

Situación Geográfica:

Número: 30302120
Nombre: NGX861
Línea o Ramal: 30302. Boca de Huérgano - Arriondas (Tramo 3 antigua 302)
Municipio: Burón
Provincia: León
Hoja MTN50: 80
Señal: Principal **En posición:** Vertical
Señalizada: 16 de junio de 2003
Nivelada: 30 de noviembre de 2004

Enlaces:

Anterior: 30302119 - SSK101'600
Posterior: 30302121 - NGX862
Agrupada con: 30302121 - NGX862.

Datos Geodésicos:

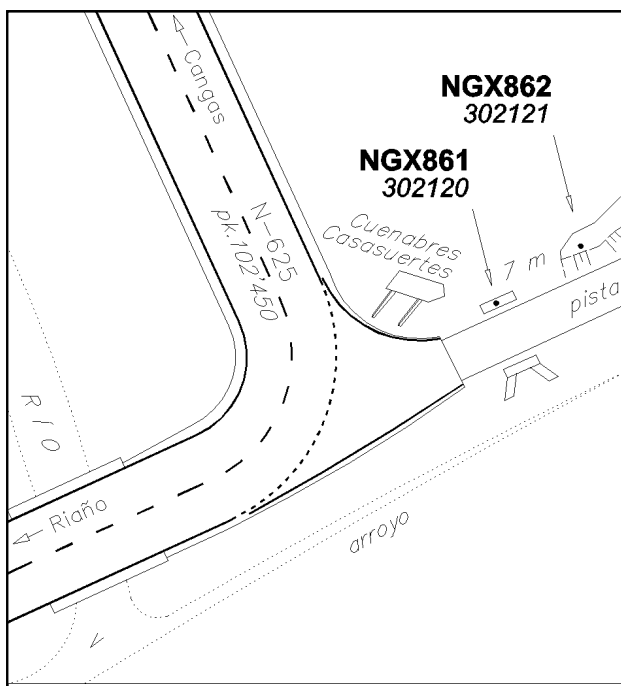
Altitud ortométrica: 1115,2196 m.
Geopotencial: 1093,1604 u.g.p.
Gravedad en superficie: 980172,55 mgals. *Observada*
Cálculo: 01 de mayo de 2008

Coordenadas Geográficas ETRS89:

Longitud: - 5° 00' 26,0027"
Latitud: 43° 02' 37,9517"
Altitud elipsoidal: 1170,865 m.
Precisión: ± 0,05 m.

Reseña:

En la margen derecha (sentido Cangas y Arriondas) de la carretera N-625, en el pk.102'450, nada más rebasar un pontón sobre el Río Tuerto, en la margen izquierda de la pista asfaltada que conduce a Cuenabres y Casasuertes, sobre la imposta de una alcantarilla.



Observaciones:

Reseña de Señal de Nivelación

10-may-2025

Situación Geográfica:

Número: 30302121
Nombre: NGX862
Línea o Ramal: 30302. Boca de Huérgano - Arriondas (Tramo 3 antigua 302)
Municipio: Burón
Provincia: León
Hoja MTN50: 80
Señal: Principal **En posición:** Vertical
Señalizada: 16 de junio de 2003
Nivelada: 30 de noviembre de 2004

Enlaces:

Anterior: 30302120 - NGX861
Posterior: 30302122 - SSK103'2
Agrupada con: 30302120 - NGX861.

Datos Geodésicos:

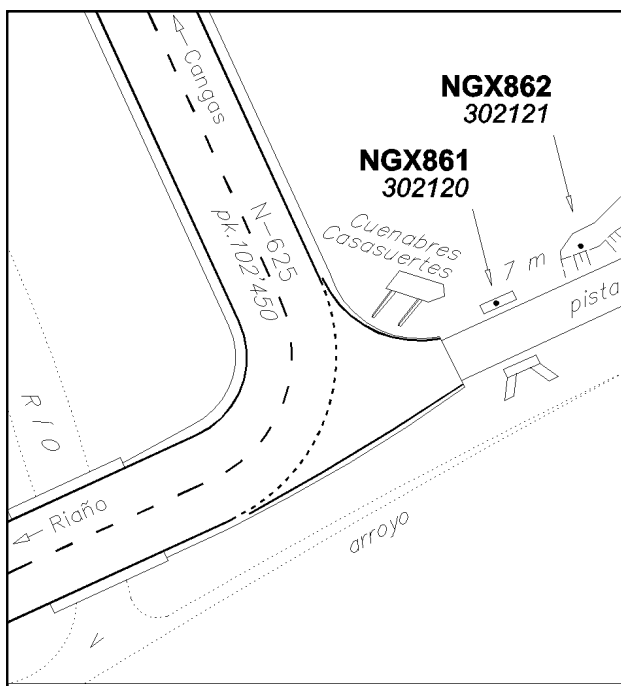

Altitud ortométrica: 1115,5358 m.
Geopotencial: 1093,4703 u.g.p.
Gravedad en superficie: 980172,49 mgals. *Calculada*
Cálculo: 01 de mayo de 2008

Coordenadas Geográficas ETRS89:

Longitud: - 5° 00' 26"
Latitud: 43° 02' 38"
Altitud elipsoidal:
Precisión: ± (1 m - 10 m.)

Reseña:

En la margen derecha (sentido Cangas y Arriondas) de la carretera N-625, en el pk.102'450, nada más rebasar un pontón sobre el Río Tuerto, en la margen izquierda de la pista asfaltada que conduce a Cuenabres y Casasuertes, sobre afloramiento de roca natural.



Observaciones:

Reseña de Señal de Nivelación

10-may-2025

Situación Geográfica:

Número: 30302122
Nombre: SSK103'2
Línea o Ramal: 30302. Boca de Huérgano - Arriondas (Tramo 3 antigua 302)
Municipio: Burón
Provincia: León
Hoja MTN50: 80
Señal: Secundaria **En posición:** Vertical
Señalizada: 16 de junio de 2003
Nivelada: 30 de noviembre de 2004

Enlaces:

Anterior: 30302121 - NGX862
Posterior: 30302123 - SSK104'2
Agrupada con:

Datos Geodésicos:

Altitud ortométrica: 1129,6216 m.
Geopotencial: 1107,2781 u.g.p.
Gravedad en superficie: 980172,45 mgals. *Observada*
Cálculo: 01 de mayo de 2008

Coordenadas Geográficas ETRS89:

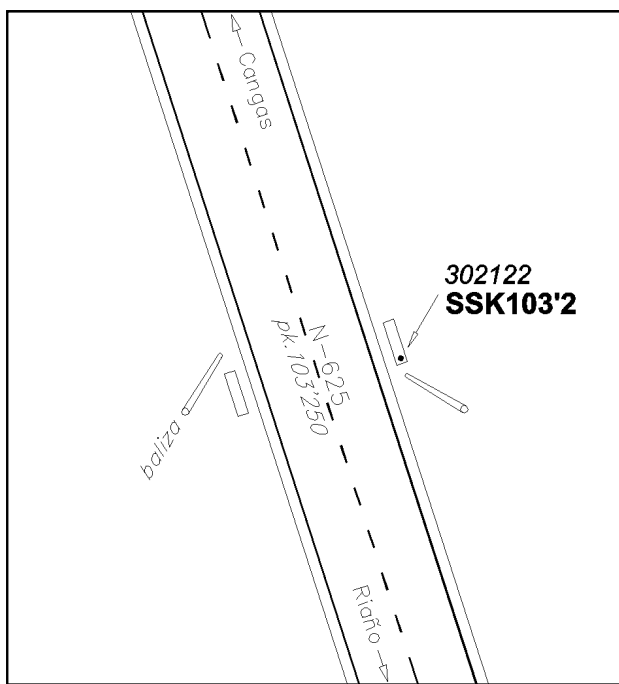
Longitud: - 5° 00' 41,4317"
Latitud: 43° 03' 02,2490"
Altitud elipsoidal: 1185,238 m.
Precisión: ± (0,05m - 0,1 m.)

Reseña:

En la margen derecha (sentido Cangas y Arriondas) de la carretera N-625, en el pk.103'250, junto a un poste baliza de nieve, en el extremo sur de la imposta de una alcantarilla.

Observaciones:

Informe del estado de la Señal en: [InfoRN.pdf](#)



Reseña de Señal de Nivelación

10-may-2025

Situación Geográfica:

Número: 30302123
Nombre: SSK104'2
Línea o Ramal: 30302. Boca de Huérgano - Arriondas (Tramo 3 antigua 302)
Municipio: Burón
Provincia: León
Hoja MTN50: 80
Señal: Secundaria **En posición:** Vertical
Señalizada: 16 de junio de 2003
Nivelada: 30 de noviembre de 2004

Enlaces:

Anterior: 30302122 - SSK103'2
Posterior: 30302124 - SSK105'3
Agrupada con:

Datos Geodésicos:

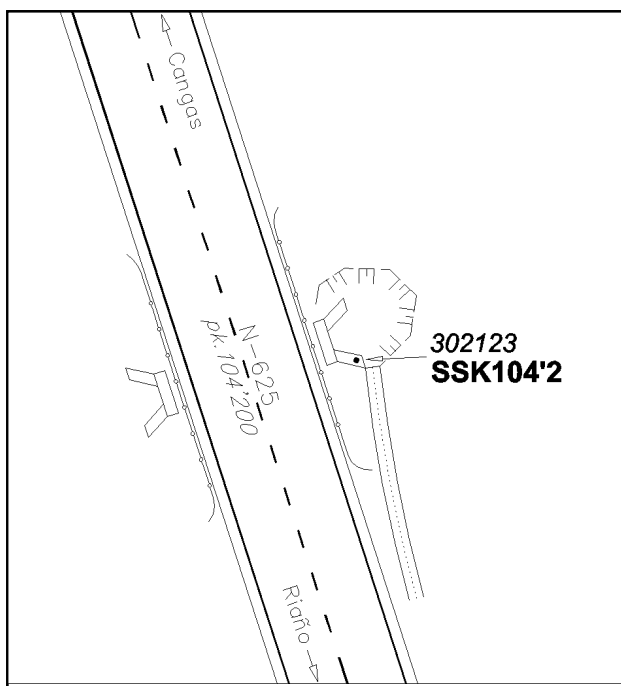
Altitud ortométrica: 1141,6920 m.
Geopotencial: 1119,1086 u.g.p.
Gravedad en superficie: 980170,94 mgals. *Observada*
Cálculo: 01 de mayo de 2008

Coordenadas Geográficas ETRS89:

Longitud: - 5° 01' 01,6011"
Latitud: 43° 03' 29,6658"
Altitud elipsoidal: 1197,336 m.
Precisión: ± 0,05 m.

Reseña:

En la margen derecha (sentido Cangas y Arriondas) de la carretera N-625, en el pk.104'200, en el extremo de la aleta sur de una alcantarilla.



Observaciones:

Reseña de Señal de Nivelación

10-may-2025

Situación Geográfica:

Número: 30302124
Nombre: SSK105'3
Línea o Ramal: 30302. Boca de Huérgano - Arriondas (Tramo 3 antigua 302)
Municipio: Burón
Provincia: León
Hoja MTN50: 80
Señal: Secundaria **En posición:** Vertical
Señalizada: 16 de junio de 2003
Nivelada: 30 de noviembre de 2004

Enlaces:

Anterior: 30302123 - SSK104'2
Posterior: 30302125 - SSK106'4
Agrupada con:

Datos Geodésicos:

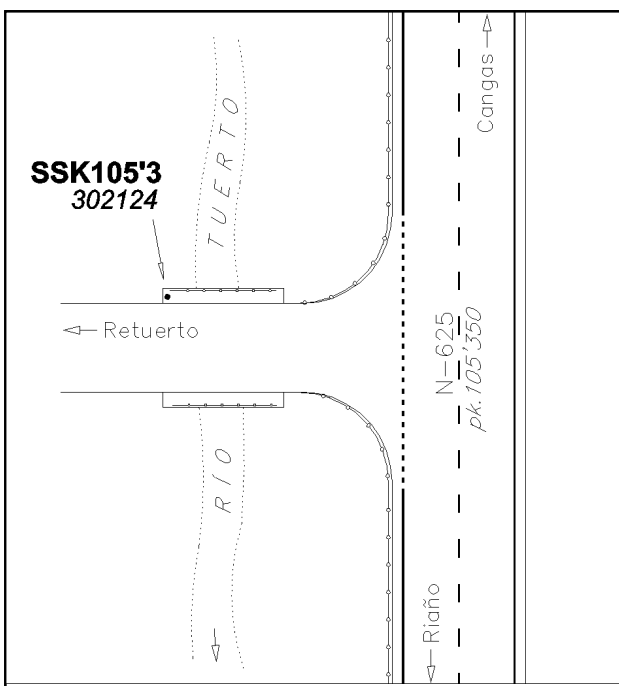
Altitud ortométrica: 1162,0371 m.
Geopotencial: 1139,0509 u.g.p.
Gravedad en superficie: 980169,76 mgals. *Observada*
Cálculo: 01 de mayo de 2008

Coordenadas Geográficas ETRS89:

Longitud: - 5° 01' 16,7297"
Latitud: 43° 04' 03,0186"
Altitud elipsoidal: 1217,740 m.
Precisión: ± (0,05m - 0,1 m.)

Reseña:

En la margen izquierda (sentido Cangas y Arriondas) de la carretera N-625, en el pk.105'350, en la carretera que conduce a Retuerto, en el extremo oeste de la imposta norte del pontón sobre el Río Tuerto.



Observaciones:

Reseña de Señal de Nivelación

10-may-2025

Situación Geográfica:

Número: 30302125
Nombre: SSK106'4
Línea o Ramal: 30302. Boca de Huérgano - Arriondas (Tramo 3 antigua 302)
Municipio: Burón
Provincia: León
Hoja MTN50: 80
Señal: Secundaria **En posición:** Vertical
Señalizada: 16 de junio de 2003
Nivelada: 30 de noviembre de 2004

Enlaces:

Anterior: 30302124 - SSK105'3
Posterior: 30302126 - NGX863
Agrupada con:

Datos Geodésicos:

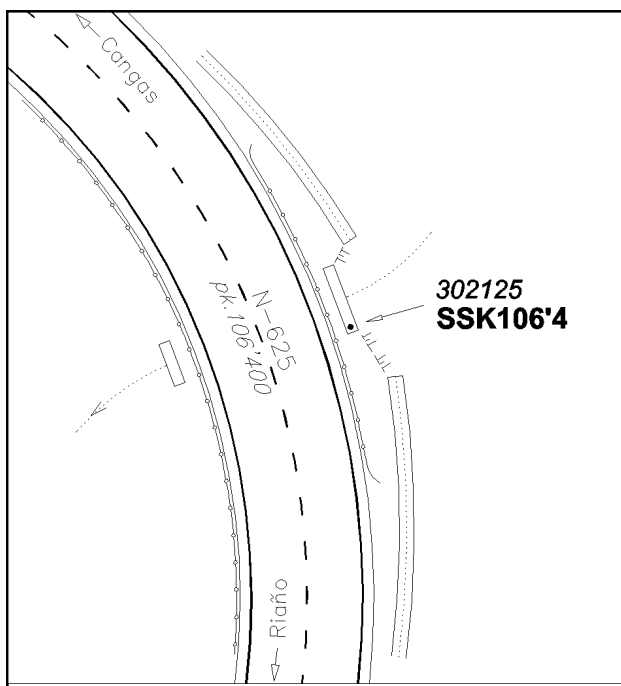
Altitud ortométrica: 1183,5514 m.
Geopotencial: 1160,1379 u.g.p.
Gravedad en superficie: 980167,39 mgals. *Observada*
Cálculo: 01 de mayo de 2008

Coordenadas Geográficas ETRS89:

Longitud: - 5° 01' 05"
Latitud: 43° 04' 32"
Altitud elipsoidal:
Precisión: ± (1 m - 10 m.)

Reseña:

En la margen derecha (sentido Cangas y Arriondas) de la carretera N-625, en el pk.106'400, en el extremo sur de la imposta de una alcantarilla.



Observaciones:

Reseña de Señal de Nivelación

10-may-2025

Situación Geográfica:

Número: 30302126
Nombre: NGX863
Línea o Ramal: 30302. Boca de Huérgano - Arriondas (Tramo 3 antigua 302)
Municipio: Burón
Provincia: León
Hoja MTN50: 80
Señal: Principal **En posición:** Vertical
Señalizada: 16 de junio de 2003
Nivelada: 30 de noviembre de 2004

Enlaces:

Anterior: 30302125 - SSK106'4
Posterior: 30302127 - NGX864
Agrupada con: 30302127 - NGX864.

Datos Geodésicos:

Altitud ortométrica: 1197,6000 m.
Geopotencial: 1173,9081 u.g.p.
Gravedad en superficie: 980166,34 mgals. *Observada*
Cálculo: 01 de mayo de 2008

Coordenadas Geográficas ETRS89:

Longitud: - 5° 01' 09,8396"
Latitud: 43° 04' 58,8377"
Altitud elipsoidal: 1253,180 m.
Precisión: ± 0,05 m.

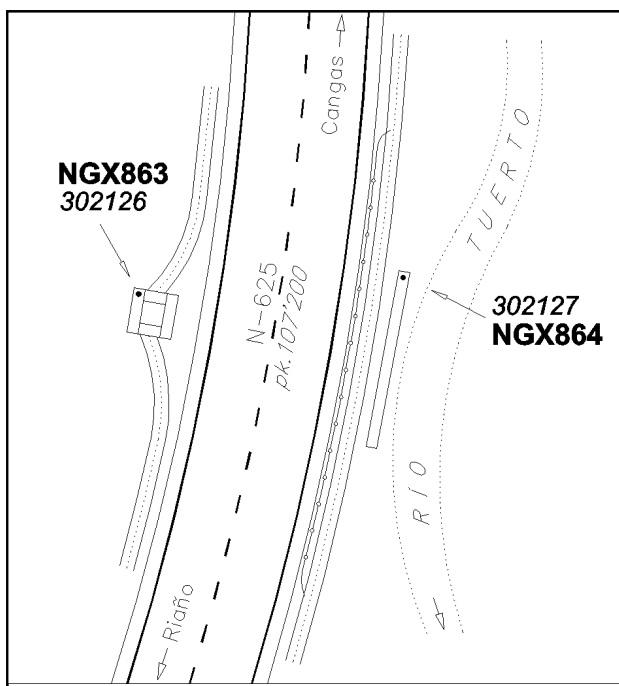
Reseña:

En la margen izquierda (sentido Cangas y Arriondas) de la carretera N-625, en el pk.107'200, en la esquina norte y oeste de una arqueta (con tapas) sumidero de cuneta hormigonada.



Observaciones:

Informe del estado de la Señal en: [InfoRN.pdf](#)



Reseña de Señal de Nivelación

10-may-2025

Situación Geográfica:

Número: 30302127
Nombre: NGX864
Línea o Ramal: 30302. Boca de Huérgano - Arriondas (Tramo 3 antigua 302)
Municipio: Burón
Provincia: León
Hoja MTN50: 80
Señal: Principal **En posición:** Vertical
Señalizada: 16 de junio de 2003
Nivelada: 30 de noviembre de 2004

Enlaces:

Anterior: 30302126 - NGX863
Posterior: 30302128 - SSK108'1
Agrupada con: 30302126 - NGX863.

Datos Geodésicos:

Altitud ortométrica: 1197,6760 m.
Geopotencial: 1173,9825 u.g.p.
Gravedad en superficie: 980166,32 mgals. *Calculada*
Cálculo: 01 de mayo de 2008

Coordenadas Geográficas ETRS89:

Longitud: - 5° 01' 09"
Latitud: 43° 04' 59"
Altitud elipsoidal:
Precisión: ± (1 m - 10 m.)

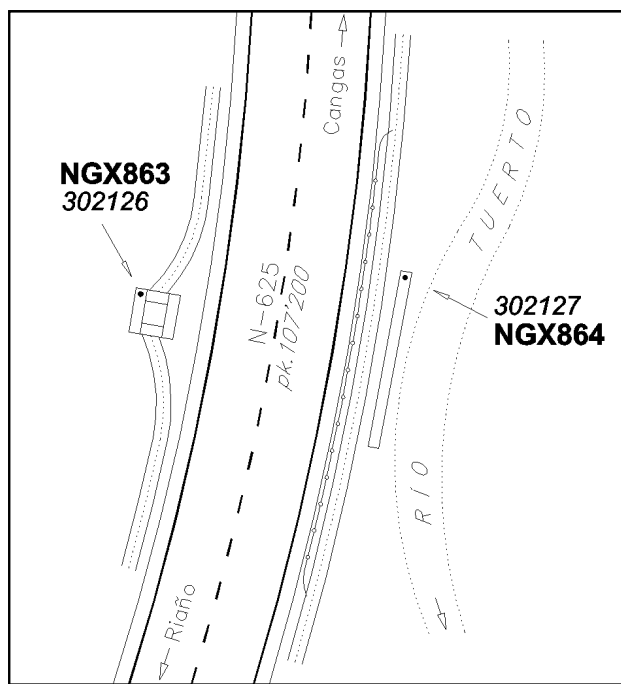
Reseña:

En la margen derecha (sentido Cangas y Arriondas) de la carretera N-625, en el pk.107'200, en el extremo norte de un muro de contención contra el Río Tuerto.



Observaciones:

Informe del estado de la Señal en: [InfoRN.pdf](#)



Reseña de Señal de Nivelación

10-may-2025

Situación Geográfica:

Número: 30302128
Nombre: SSK108'1
Línea o Ramal: 30302. Boca de Huérgano - Arriondas (Tramo 3 antigua 302)
Municipio: Burón
Provincia: León
Hoja MTN50: 80
Señal: Secundaria **En posición:** Vertical
Señalizada: 23 de junio de 2003
Nivelada: 30 de noviembre de 2004

Datos Geodésicos:

Altitud ortométrica: 1221,9298 m.
Geopotencial: 1197,7548 u.g.p.
Gravedad en superficie: 980163,89 mgals. *Observada*
Cálculo: 01 de mayo de 2008

Coordenadas Geográficas ETRS89:

Longitud: - 5° 01' 03,9209"
Latitud: 43° 05' 25,2856"
Altitud elipsoidal: 1277,541 m.
Precisión: ± 0,05 m.

Reseña:

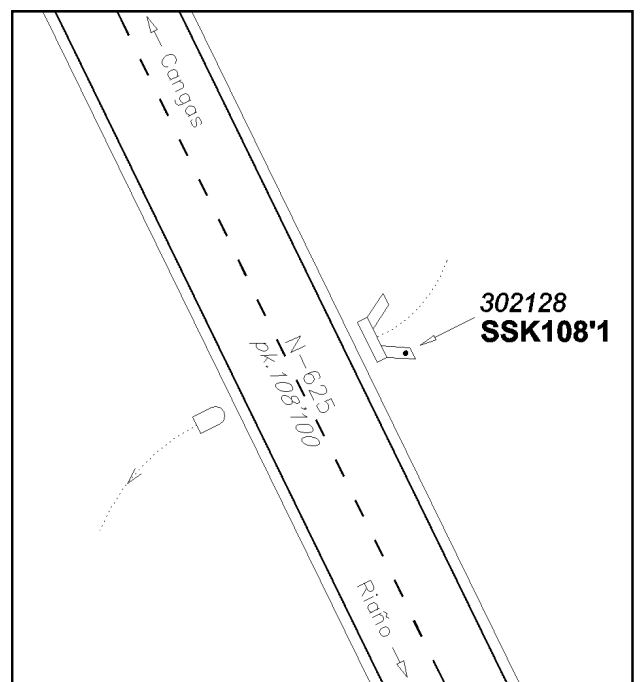
En la margen derecha (sentido Cangas y Arriondas) de la carretera N-625, en el pk.108'100, en el extremo de la aleta sur de una alcantarilla.

Observaciones:

Informe del estado de la Señal en: [InfoRN.pdf](#)

Enlaces:

Anterior: 30302127 - NGX864
Posterior: 30302129 - NGX865
Agrupada con:



Reseña de Señal de Nivelación

10-may-2025

Situación Geográfica:

Número: 30302129
Nombre: NGX865
Línea o Ramal: 30302. Boca de Huérgano - Arriondas (Tramo 3 antigua 302)
Municipio: Burón
Provincia: León
Hoja MTN50: 80
Señal: Principal **En posición:** Horizontal
Señalizada: 23 de junio de 2003
Nivelada: 30 de noviembre de 2004

Enlaces:

Anterior: 30302128 - SSK108'1
Posterior: 30302130 - SSK109'9
Agrupada con:

Datos Geodésicos:

Altitud ortométrica: 1249,5549 m.
Geopotencial: 1224,8315 u.g.p.
Gravedad en superficie: 980161,21 mgals. *Observada*
Cálculo: 01 de mayo de 2008

Coordenadas Geográficas ETRS89:

Longitud: - 5° 00' 59"
Latitud: 43° 05' 51"
Altitud elipsoidal:
Precisión: ± (1 m - 10 m.)

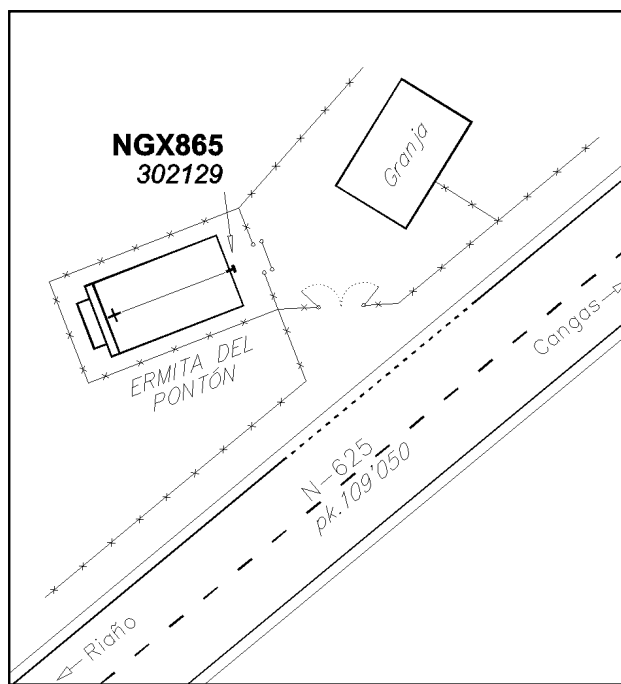
Reseña:

En la margen izquierda (sentido Cangas y Arriondas) de la carretera N-625, en el pk.109'050, en la parte posterior de la Ermita del Pontón, a eje de pared y a 0'60 metros del suelo (junto al acceso de la cerca).



Observaciones:

Informe del estado de la Señal en: [InfoRN.pdf](#)



Reseña de Señal de Nivelación

10-may-2025

Situación Geográfica:

Número: 30302130
Nombre: SSK109'9
Línea o Ramal: 30302. Boca de Huérgano - Arriondas (Tramo 3 antigua 302)
Municipio: Burón
Provincia: León
Hoja MTN50: 80
Señal: Secundaria **En posición:** Vertical
Señalizada: 23 de junio de 2003
Nivelada: 30 de noviembre de 2004

Datos Geodésicos:

Altitud ortométrica: 1292,4199 m.
Geopotencial: 1266,8408 u.g.p.
Gravedad en superficie: 980153,55 mgals. *Observada*
Cálculo: 01 de mayo de 2008

Coordenadas Geográficas ETRS89:

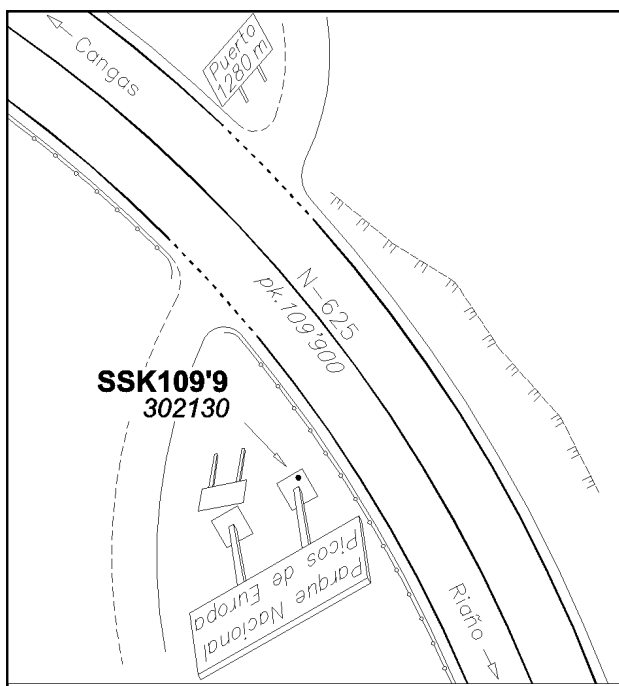
Longitud: - 5° 01' 06,9022"
Latitud: 43° 05' 58,2362"
Altitud elipsoidal: 1348,180 m.
Precisión: ± (0,05m - 0,1 m.)

Reseña:

En la margen izquierda (sentido Cangas y Arriondas) de la carretera N-625, en el pk.109'900, poco antes de llegar al puerto del Pontón, en la esquina norte de la zapata más próxima, de un cartel indicador del Parque Nacional de los Picos de Europa.

Enlaces:

Anterior: 30302129 - NGX865
Posterior: 30302131 - SSK110'6
Agrupada con:



Observaciones:

Reseña de Señal de Nivelación

10-may-2025

Situación Geográfica:

Número: 30302131
Nombre: SSK110'6
Línea o Ramal: 30302. Boca de Huérgano - Arriondas (Tramo 3 antigua 302)
Municipio: Oseja de Sajambre
Provincia: León
Hoja MTN50: 80
Señal: Secundaria **En posición:** Vertical
Señalizada: 23 de junio de 2003
Nivelada: 30 de noviembre de 2004

Enlaces:

Anterior: 30302130 - SSK109'9
Posterior: 30302132 - NGX866
Agrupada con:

Datos Geodésicos:


Altitud ortométrica: 1266,5612 m.
Geopotencial: 1241,4962 u.g.p.
Gravedad en superficie: 980156,47 mgals. *Observada*
Cálculo: 01 de mayo de 2008

Coordenadas Geográficas ETRS89:

Longitud: - 5° 01' 27,9409"
Latitud: 43° 06' 13,1308"
Altitud elipsoidal: 1322,239 m.
Precisión: ± (0,05m - 0,1 m.)

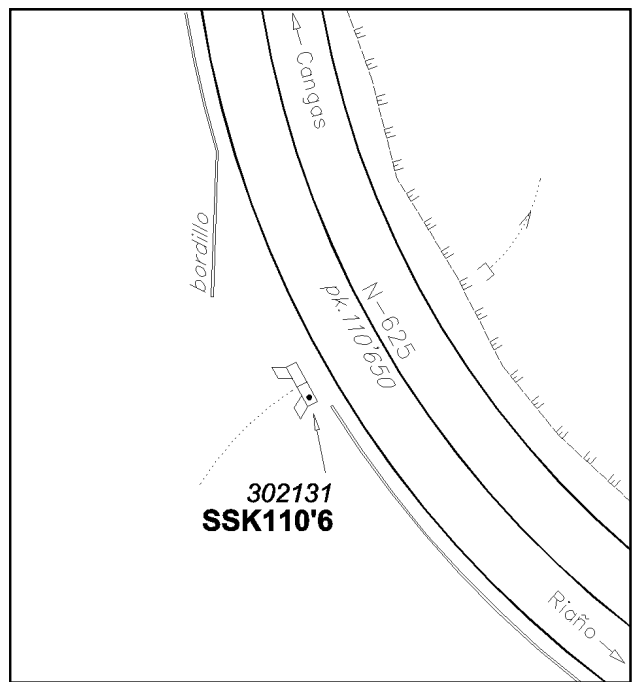
Reseña:

En la margen izquierda (sentido Cangas y Arriondas) de la carretera N-625, en el pk.110'650, en la imposta de una alcantarilla de piedra.



Observaciones:

Informe del estado de la Señal en: [InfoRN.pdf](#)



Reseña de Señal de Nivelación

10-may-2025

Situación Geográfica:

Número: 30302132
Nombre: NGX866
Línea o Ramal: 30302. Boca de Huérgano - Arriondas (Tramo 3 antigua 302)
Municipio: Oseja de Sajambre
Provincia: León
Hoja MTN50: 80
Señal: Principal **En posición:** Vertical
Señalizada: 23 de junio de 2003
Nivelada: 30 de noviembre de 2004

Enlaces:

Anterior: 30302131 - SSK110'6
Posterior: 30302133 - NGX867
Agrupada con: 30302133 - NGX867.

Datos Geodésicos:

Altitud ortométrica: 1228,1482 m.
Geopotencial: 1203,8491 u.g.p.
Gravedad en superficie: 980162,75 mgals. *Observada*
Cálculo: 01 de mayo de 2008

Coordenadas Geográficas ETRS89:

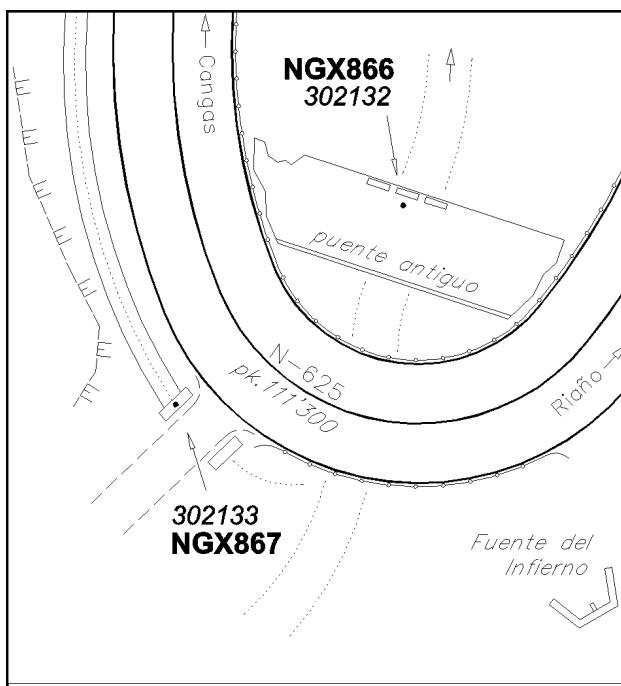
Longitud: - 5° 01' 49,1616"
Latitud: 43° 06' 10,0904"
Altitud elipsoidal: 1283,687 m.
Precisión: ± 0,05 m.

Reseña:

En la margen derecha (sentido Cangas y Arriondas) de la carretera N-625, en el pk.111'300, a la altura de la "Fuente del Infierno", sobre la traza y puente antiguo, en la solera soporte de un antiguo poste de sujección de bionda (hoy retirada), junto al pretil central de los 3 que quedan.

Observaciones:

Informe del estado de la Señal en: [InfoRN.pdf](#)



Reseña de Señal de Nivelación

10-may-2025

Situación Geográfica:

Número: 30302133
Nombre: NGX867
Línea o Ramal: 30302. Boca de Huérgano - Arriondas (Tramo 3 antigua 302)
Municipio: Oseja de Sajambre
Provincia: León
Hoja MTN50: 80
Señal: Principal **En posición:** Vertical
Señalizada: 23 de junio de 2003
Nivelada: 30 de noviembre de 2004

Enlaces:

Anterior: 30302132 - NGX866
Posterior: 30302134 - SSK111'9
Agrupada con: 30302132 - NGX866.

Datos Geodésicos:

Altitud ortométrica: 1229,0947 m.
Geopotencial: 1204,7767 u.g.p.
Gravedad en superficie: 980162,56 mgals. *Calculada*
Cálculo: 01 de mayo de 2008

Coordenadas Geográficas ETRS89:

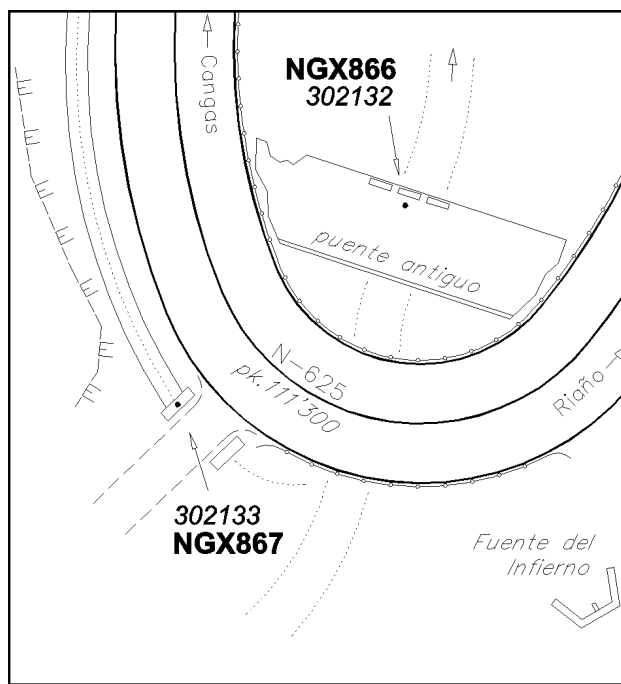
Longitud: - 5° 01' 50"
Latitud: 43° 06' 010"
Altitud elipsoidal:
Precisión: ± (1 m - 10 m.)

Reseña:

En la margen izquierda (sentido Cangas y Arriondas) de la carretera N-625, en el pk.111'300, nada más rebasar la "Fuente del Infierno", sobre la imposta norte del paso de cuneta de un camino.

Observaciones:

Informe del estado de la Señal en: [InfoRN.pdf](#)



Reseña de Señal de Nivelación

10-may-2025

Situación Geográfica:

Número: 30302134
Nombre: SSK111'9
Línea o Ramal: 30302. Boca de Huérgano - Arriondas (Tramo 3 antigua 302)
Municipio: Oseja de Sajambre
Provincia: León
Hoja MTN50: 80
Señal: Secundaria **En posición:** Vertical
Señalizada: 23 de junio de 2003
Nivelada: 30 de noviembre de 2004

Enlaces:

Anterior: 30302133 - NGX867
Posterior: 30302135 - SSK112'6
Agrupada con:

Datos Geodésicos:

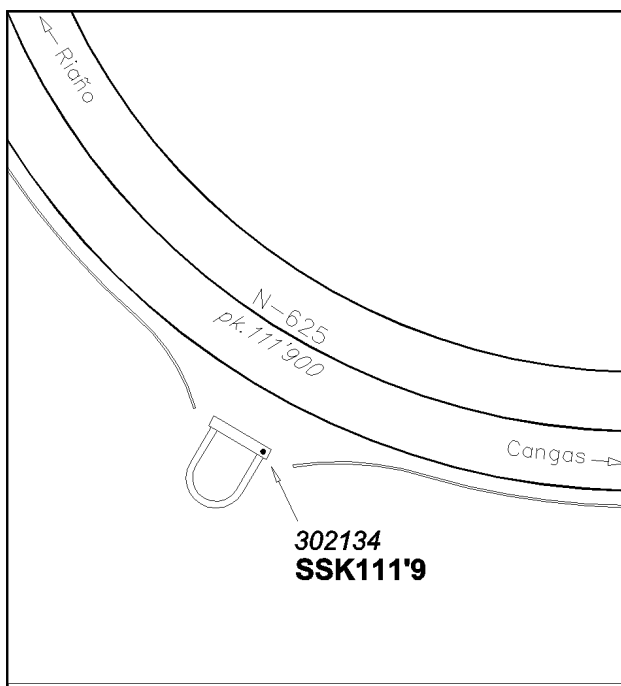
Altitud ortométrica: 1198,9302 m.
Geopotencial: 1175,2153 u.g.p.
Gravedad en superficie: 980169,14 mgals. *Calculada*
Cálculo: 01 de mayo de 2008

Coordenadas Geográficas ETRS89:

Longitud: - 5° 01' 59"
Latitud: 43° 06' 20"
Altitud elipsoidal:
Precisión: ± (1 m - 10 m.)

Reseña:

En la margen derecha (sentido Cangas y Arriondas) de la carretera N-625, en el pk.111'900, nada más rebasar una curva de 180 grados, en el extremo sur y este de la imposta de una alcantarilla.



Observaciones:

Reseña de Señal de Nivelación

10-may-2025

Situación Geográfica:

Número: 30302135
Nombre: SSK112'6
Línea o Ramal: 30302. Boca de Huérgano - Arriondas (Tramo 3 antigua 302)
Municipio: Oseja de Sajambre
Provincia: León
Hoja MTN50: 80
Señal: Secundaria **En posición:** Vertical
Señalizada: 23 de junio de 2003
Nivelada: 30 de noviembre de 2004

Enlaces:

Anterior: 30302134 - SSK111'9
Posterior: 30302136 - SSK113'5
Agrupada con:

Datos Geodésicos:

Altitud ortométrica: 1159,3881 m.
Geopotencial: 1136,4632 u.g.p.
Gravedad en superficie: 980177,56 mgals. *Observada*
Cálculo: 01 de mayo de 2008

Coordenadas Geográficas ETRS89:

Longitud: - 5° 01' 37,4997"
Latitud: 43° 06' 22,5635"
Altitud elipsoidal: 1215,738 m.
Precisión: ± (0,05m - 0,1 m.)

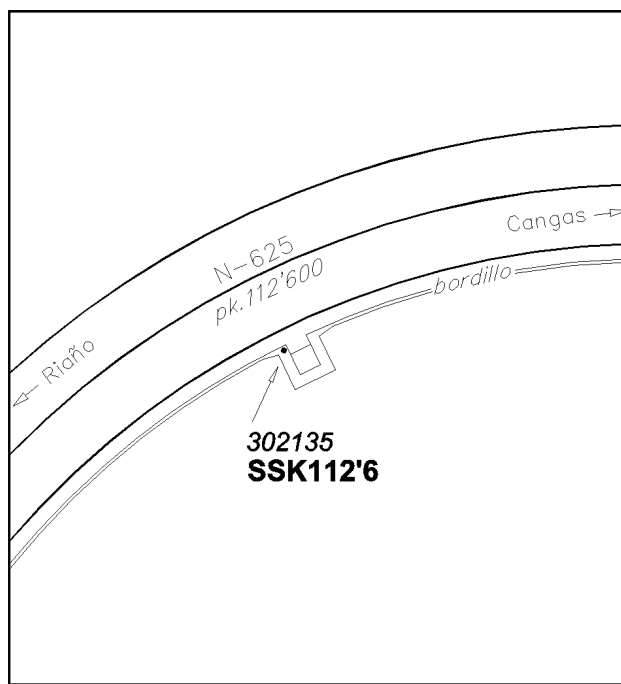
Reseña:

En la margen derecha (sentido Cangas y Arriondas) de la carretera N-625, en el pk.112'600, sobre esquina de bordillo y arqueta sumidero con tapa.



Observaciones:

Informe del estado de la Señal en: [InfoRN.pdf](#)



Reseña de Señal de Nivelación

10-may-2025

Situación Geográfica:

Número: 30302136
Nombre: SSK113'5
Línea o Ramal: 30302. Boca de Huérgano - Arriondas (Tramo 3 antigua 302)
Municipio: Oseja de Sajambre
Provincia: León
Hoja MTN50: 80
Señal: Secundaria **En posición:** Vertical
Señalizada: 23 de junio de 2003
Nivelada: 30 de noviembre de 2004

Enlaces:

Anterior: 30302135 - SSK112'6
Posterior: 30302137 - SSK114'3
Agrupada con:

Datos Geodésicos:

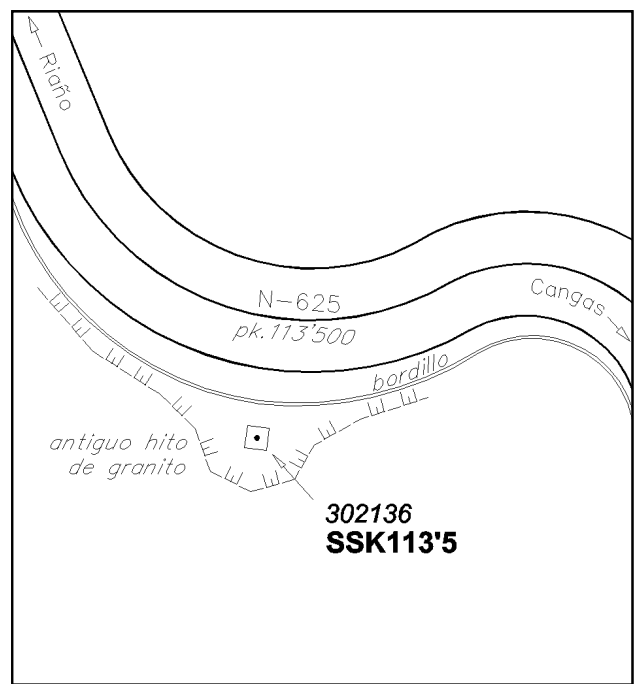
Altitud ortométrica: 1117,6525 m.
Geopotencial: 1095,5604 u.g.p.
Gravedad en superficie: 980186,06 mgals. *Observada*
Cálculo: 01 de mayo de 2008

Coordenadas Geográficas ETRS89:

Longitud: - 5° 01' 05,3505"
Latitud: 43° 06' 24,2648"
Altitud elipsoidal: 1173,283 m.
Precisión: ± (0,05m - 0,1 m.)

Reseña:

En la margen derecha (sentido Cangas y Arriondas) de la carretera N-625, en el pk.113'500, sobre un antiguo hito kilométrico de piedra, grabado con las distancias a Arriondas (55 km) y Sahagún (100 km).



Observaciones:

Reseña de Señal de Nivelación

10-may-2025

Situación Geográfica:

Número: 30302137
Nombre: SSK114'3
Línea o Ramal: 30302. Boca de Huérgano - Arriondas (Tramo 3 antigua 302)
Municipio: Oseja de Sajambre
Provincia: León
Hoja MTN50: 80
Señal: Secundaria **En posición:** Vertical
Señalizada: 23 de junio de 2003
Nivelada: 30 de noviembre de 2004

Enlaces:

Anterior: 30302136 - SSK113'5
Posterior: 30302138 - SSK115'1
Agrupada con:

Datos Geodésicos:

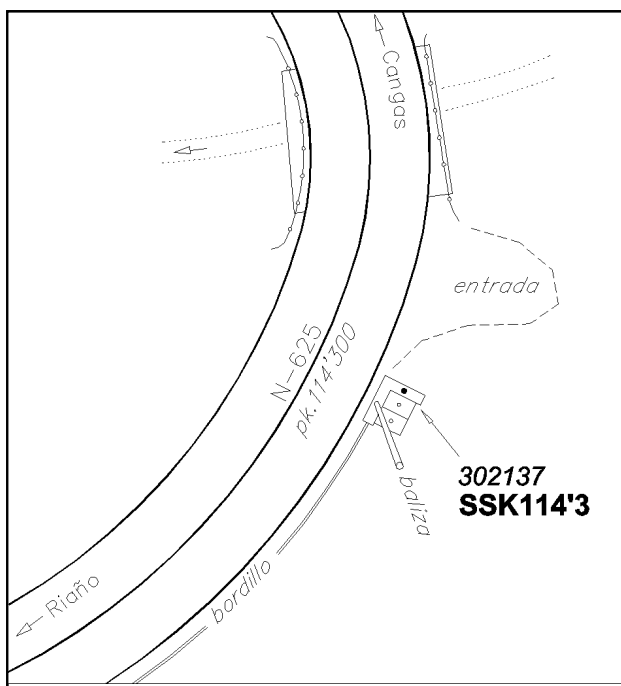

Altitud ortométrica: 1079,5989 m.
Geopotencial: 1058,2638 u.g.p.
Gravedad en superficie: 980192,19 mgals. *Observada*
Cálculo: 01 de mayo de 2008

Coordenadas Geográficas ETRS89:

Longitud: - 5° 00' 44,4841"
Latitud: 43° 06' 30,7062"
Altitud elipsoidal: 1134,955 m.
Precisión: ± (0,05m - 0,1 m.)

Reseña:

En la margen derecha (sentido Cangas y Arriondas) de la carretera N-625, en el pk.114'300, antes de llegar al pontón de un arroyo, sobre la imposta de una arqueta sumidero con dos tapas (la otra imposta soporta un poste baliza de nieve).



Observaciones:

Reseña de Señal de Nivelación

10-may-2025

Situación Geográfica:

Número: 30302138
Nombre: SSK115'1
Línea o Ramal: 30302. Boca de Huérgano - Arriondas (Tramo 3 antigua 302)
Municipio: Oseja de Sajambre
Provincia: León
Hoja MTN50: 80
Señal: Secundaria **En posición:** Vertical
Señalizada: 23 de junio de 2003
Nivelada: 30 de noviembre de 2004

Enlaces:

Anterior: 30302137 - SSK114'3
Posterior: 30302139 - NGX868
Agrupada con:

Datos Geodésicos:

Altitud ortométrica: 1028,0066 m.
Geopotencial: 1007,7001 u.g.p.
Gravedad en superficie: 980203,06 mgals. *Observada*
Cálculo: 01 de mayo de 2008

Coordenadas Geográficas ETRS89:

Longitud: - 5° 01' 14,2074"
Latitud: 43° 06' 40,4274"
Altitud elipsoidal: 1084,424 m.
Precisión: ± (0,05m - 0,1 m.)

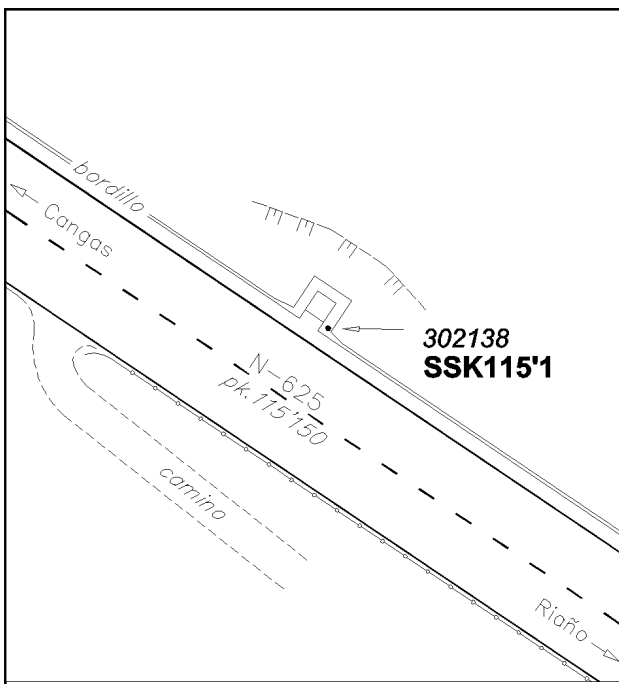
Reseña:

En la margen derecha (sentido Cangas y Arriondas) de la carretera N-625, en el pk.115'150, sobre esquina de bordillo y arqueta sumidero con tapa.



Observaciones:

Informe del estado de la Señal en: [InfoRN.pdf](#)



Reseña de Señal de Nivelación

10-may-2025

Situación Geográfica:

Número: 30302139
Nombre: NGX868
Línea o Ramal: 30302. Boca de Huérgano - Arriondas (Tramo 3 antigua 302)
Municipio: Oseja de Sajambre
Provincia: León
Hoja MTN50: 80
Señal: Principal **En posición:** Vertical
Señalizada: 23 de junio de 2003
Nivelada: 30 de noviembre de 2004

Datos Geodésicos:

Altitud ortométrica: 995,3564 m.
Geopotencial: 975,7024 u.g.p.
Gravedad en superficie: 980212,14 mgals. *Observada*
Cálculo: 01 de mayo de 2008

Coordenadas Geográficas ETRS89:

Longitud: - 5° 01' 21,4"
Latitud: 43° 07' 02,2"
Altitud elipsoidal: 1050 m.
Precisión: ± (0,1 m - 1 m.)

Reseña:

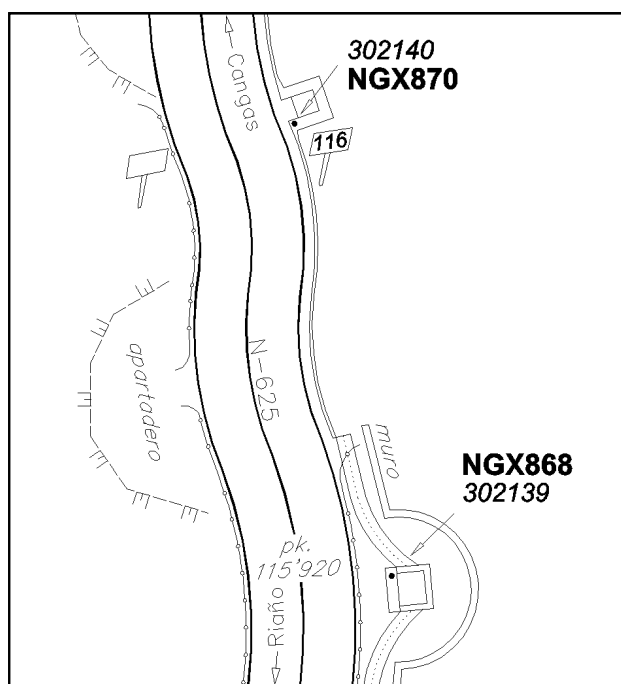
En la margen derecha (sentido Cangas y Arriondas) de la carretera N-625, en el pk.115'920, sobre el extremo norte de la imposta de una alcantarilla (arqueta sumidero grande).

Observaciones:

Informe del estado de la Señal en: [InfoRN.pdf](#)

Enlaces:

Anterior: 30302138 - SSK115'1
Posterior: 30302140 - NGX870
Agrupada con: 30302140 - NGX870.



Reseña de Señal de Nivelación

10-may-2025

Situación Geográfica:

Número: 30302140
Nombre: NGX870
Línea o Ramal: 30302. Boca de Huérgano - Arriondas (Tramo 3 antigua 302)
Municipio: Oseja de Sajambre
Provincia: León
Hoja MTN50: 80
Señal: Principal **En posición:** Vertical
Señalizada: 23 de junio de 2003
Nivelada: 30 de noviembre de 2004

Datos Geodésicos:

Altitud ortométrica: 990,9990 m.
Geopotencial: 971,4317 u.g.p.
Gravedad en superficie: 980213 mgals. *Calculada*
Cálculo: 01 de mayo de 2008

Coordenadas Geográficas ETRS89:

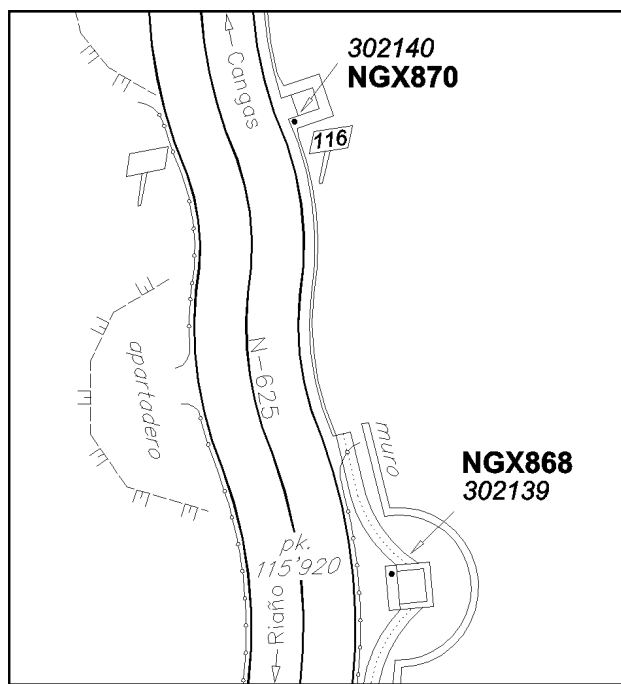
Longitud: - 5° 01' 22"
Latitud: 43° 07' 05"
Altitud elipsoidal:
Precisión: ± (1 m - 10 m.)

Reseña:

En la margen derecha (sentido Cangas y Arriondas) de la carretera N-625, en el pk.116'000, sobre esquina de bordillo y arqueta sumidero con tapa.

Enlaces:

Anterior: 30302139 - NGX868
Posterior: 30302141 - SSK116'7
Agrupada con: 30302139 - NGX868.



Observaciones:

Reseña de Señal de Nivelación

10-may-2025

Situación Geográfica:

Número: 30302141
Nombre: SSK116'7
Línea o Ramal: 30302. Boca de Huérgano - Arriondas (Tramo 3 antigua 302)
Municipio: Oseja de Sajambre
Provincia: León
Hoja MTN50: 80
Señal: Secundaria **En posición:** Vertical
Señalizada: 23 de junio de 2003
Nivelada: 30 de noviembre de 2004

Datos Geodésicos:

Altitud ortométrica: 960,2758 m.
Geopotencial: 941,3181 u.g.p.
Gravedad en superficie: 980217,34 mgals. *Observada*
Cálculo: 01 de mayo de 2008

Coordenadas Geográficas ETRS89:

Longitud: - 5° 01' 03,3726"
Latitud: 43° 07' 09,7873"
Altitud elipsoidal: 1015,712 m.
Precisión: ± 0,05 m.

Reseña:

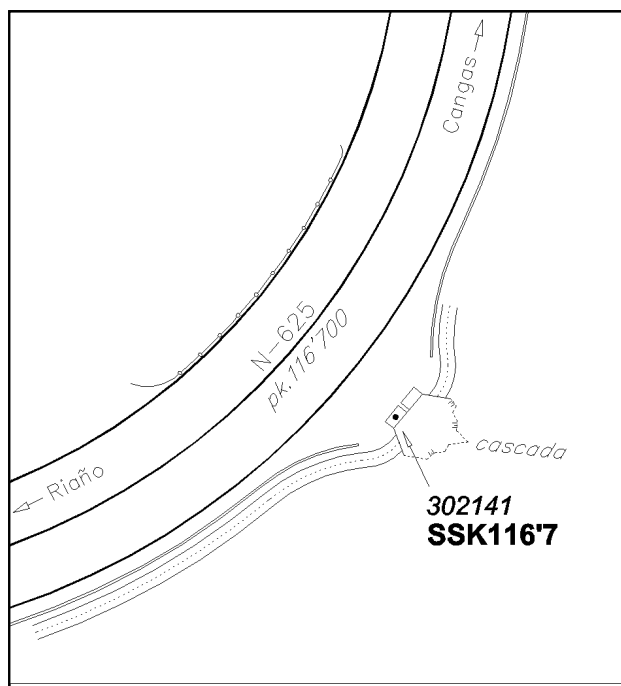

En la margen derecha (sentido Cangas y Arriondas) de la carretera N-625, en el pk.116'700, sobre el pretil de piedra de una alcantarilla.

Observaciones:

Informe del estado de la Señal en: [InfoRN.pdf](#)

Enlaces:

Anterior: 30302140 - NGX870
Posterior: 30302142 - SSK117'4
Agrupada con:



Reseña de Señal de Nivelación

10-may-2025

Situación Geográfica:

Número: 30302142
Nombre: SSK117'4
Línea o Ramal: 30302. Boca de Huérgano - Arriondas (Tramo 3 antigua 302)
Municipio: Oseja de Sajambre
Provincia: León
Hoja MTN50: 80
Señal: Secundaria **En posición:** Vertical
Señalizada: 23 de junio de 2003
Nivelada: 30 de noviembre de 2004

Enlaces:

Anterior: 30302141 - SSK116'7
Posterior: 30302143 - SSK118'3
Agrupada con:

Datos Geodésicos:

Altitud ortométrica: 931,5852 m.
Geopotencial: 913,1977 u.g.p.
Gravedad en superficie: 980222,61 mgals. *Calculada*
Cálculo: 01 de mayo de 2008

Coordenadas Geográficas ETRS89:

Longitud: - 5° 00' 47"
Latitud: 43° 07' 22"
Altitud elipsoidal:
Precisión: ± (1 m - 10 m.)

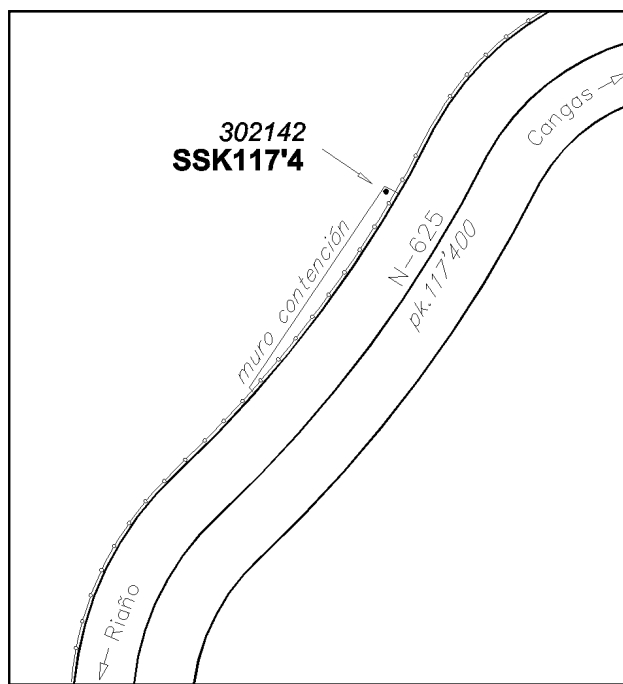
Reseña:

En la margen izquierda (sentido Cangas y Arriondas) de la carretera N-625, en el pk.117'400, sobre el extremo norte de un muro de contención con bionda metálica.



Observaciones:

Informe del estado de la Señal en: [InfoRN.pdf](#)



Reseña de Señal de Nivelación

10-may-2025

Situación Geográfica:

Número: 30302143
Nombre: SSK118'3
Línea o Ramal: 30302. Boca de Huérgano - Arriondas (Tramo 3 antigua 302)
Municipio: Oseja de Sajambre
Provincia: León
Hoja MTN50: 80
Señal: Secundaria **En posición:** Vertical
Señalizada: 23 de junio de 2003
Nivelada: 30 de noviembre de 2004

Datos Geodésicos:

Altitud ortométrica: 881,4489 m.
Geopotencial: 864,0574 u.g.p.
Gravedad en superficie: 980232,05 mgals. *Observada*
Cálculo: 01 de mayo de 2008

Coordenadas Geográficas ETRS89:

Longitud: - 5° 00' 49,0279"
Latitud: 43° 07' 29,7297"
Altitud elipsoidal: 936,848 m.
Precisión: ± 0,05 m.

Reseña:

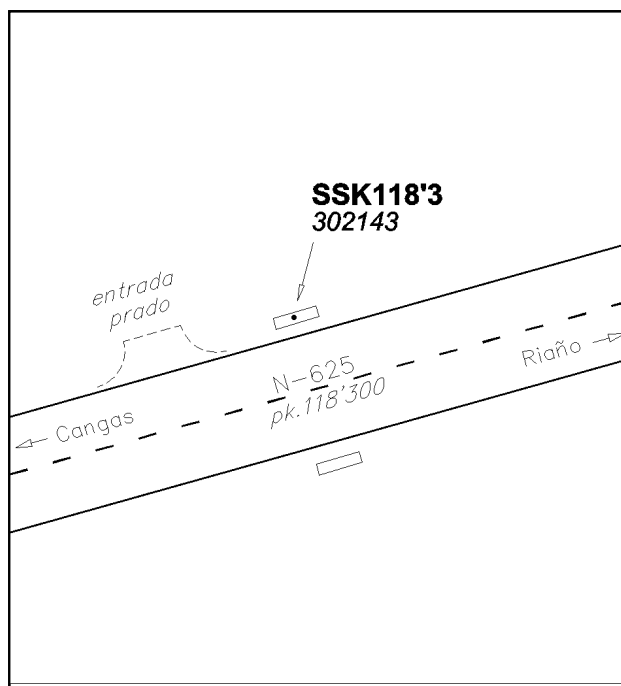
En la margen derecha (sentido Cangas y Arriondas) de la carretera N-625, en el pk.118'300, sobre el centro de la imposta de una alcantarilla.

Observaciones:

Informe del estado de la Señal en: [InfoRN.pdf](#)

Enlaces:

Anterior: 30302142 - SSK117'4
Posterior: 30302144 - SSK119'1
Agrupada con:



Reseña de Señal de Nivelación

10-may-2025

Situación Geográfica:

Número: 30302144
Nombre: SSK119'1
Línea o Ramal: 30302. Boca de Huérgano - Arriondas (Tramo 3 antigua 302)
Municipio: Oseja de Sajambre
Provincia: León
Hoja MTN50: 80
Señal: Secundaria **En posición:** Vertical
Señalizada: 23 de junio de 2003
Nivelada: 30 de noviembre de 2004

Enlaces:

Anterior: 30302143 - SSK118'3
Posterior: 30302145 - NGX871
Agrupada con:

Datos Geodésicos:

Altitud ortométrica: 851,5444 m.
Geopotencial: 834,7475 u.g.p.
Gravedad en superficie: 980238,7 mgals. *Observada*
Cálculo: 01 de mayo de 2008

Coordenadas Geográficas ETRS89:

Longitud: - 5° 01' 18,9084"
Latitud: 43° 07' 33,4230"
Altitud elipsoidal: 907,031 m.
Precisión: ± 0,05 m.

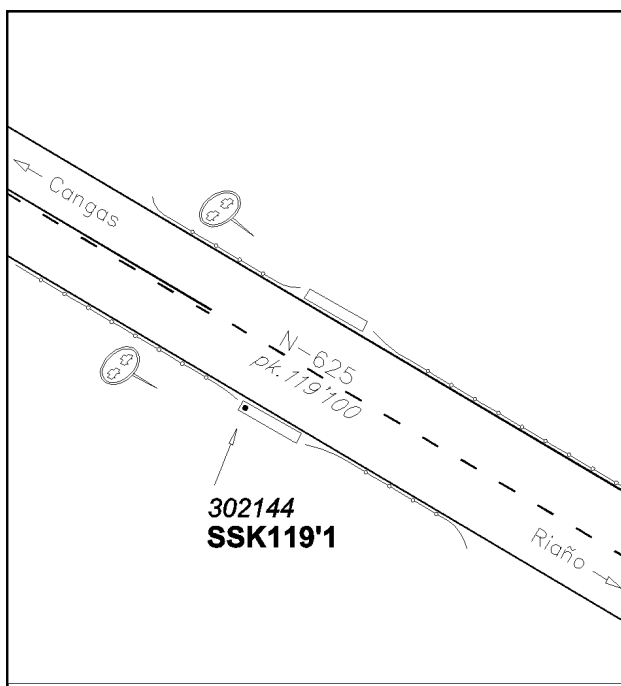
Reseña:

En la margen izquierda (sentido Cangas y Arriondas) de la carretera N-625, en el pk.119'100, sobre el extremo oeste del pretil protector de un pontón alcantarilla.



Observaciones:

Informe del estado de la Señal en: [InfoRN.pdf](#)



Reseña de Señal de Nivelación

10-may-2025

Situación Geográfica:

Número: 30302145
Nombre: NGX871
Línea o Ramal: 30302. Boca de Huérgano - Arriondas (Tramo 3 antigua 302)
Municipio: Oseja de Sajambre
Provincia: León
Hoja MTN50: 80
Señal: Principal **En posición:** Vertical
Señalizada: 23 de junio de 2003
Nivelada: 30 de noviembre de 2004

Enlaces:

Anterior: 30302144 - SSK119'1
Posterior: 30302146 - NGX872
Agrupada con: 30302146 - NGX872.

Datos Geodésicos:


Altitud ortométrica: 811,7780 m.
Geopotencial: 795,7671 u.g.p.
Gravedad en superficie: 980242,32 mgals. *Observada*
Cálculo: 01 de mayo de 2008

Coordenadas Geográficas ETRS89:

Longitud: - 5° 01' 51,8738"
Latitud: 43° 07' 45,8248"
Altitud elipsoidal: 867,257 m.
Precisión: ± 0,05 m.

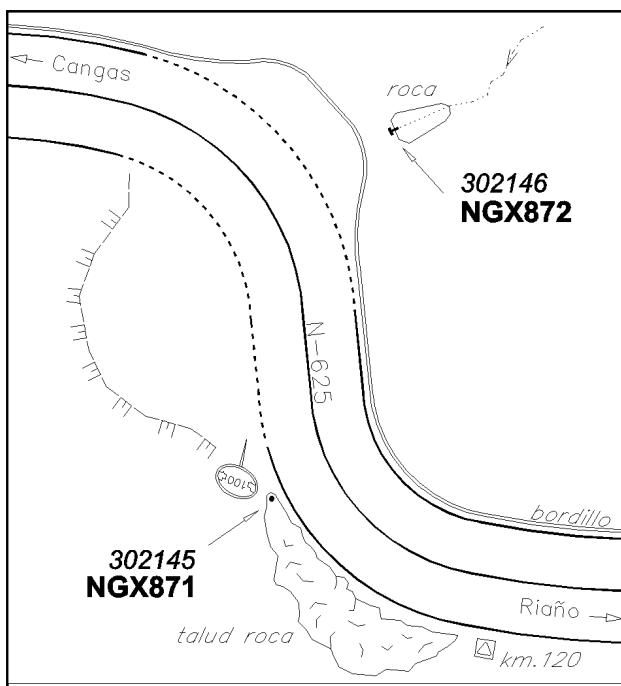
Reseña:

En la margen izquierda (sentido Cangas y Arriondas) de la carretera N-625, en el pk.120'020, en el extremo norte de un talud de piedra, sobre roca nativa.



Observaciones:

Informe del estado de la Señal en: [InfoRN.pdf](#)



Reseña de Señal de Nivelación

10-may-2025

Situación Geográfica:

Número: 30302146
Nombre: NGX872
Línea o Ramal: 30302. Boca de Huérgano - Arriondas (Tramo 3 antigua 302)
Municipio: Oseja de Sajambre
Provincia: León
Hoja MTN50: 80
Señal: Principal **En posición:** Horizontal
Señalizada: 23 de junio de 2003
Nivelada: 30 de noviembre de 2004

Enlaces:

Anterior: 30302145 - NGX871
Posterior: 30302147 - SSK120'9
Agrupada con: 30302145 - NGX871.

Datos Geodésicos:


Altitud ortométrica: 810,3801 m.
Geopotencial: 794,397 u.g.p.
Gravedad en superficie: 980242,6 mgals. *Calculada*
Cálculo: 01 de mayo de 2008

Coordenadas Geográficas ETRS89:

Longitud: - 5° 01' 52"
Latitud: 43° 07' 47"
Altitud elipsoidal:
Precisión: ± (1 m - 10 m.)

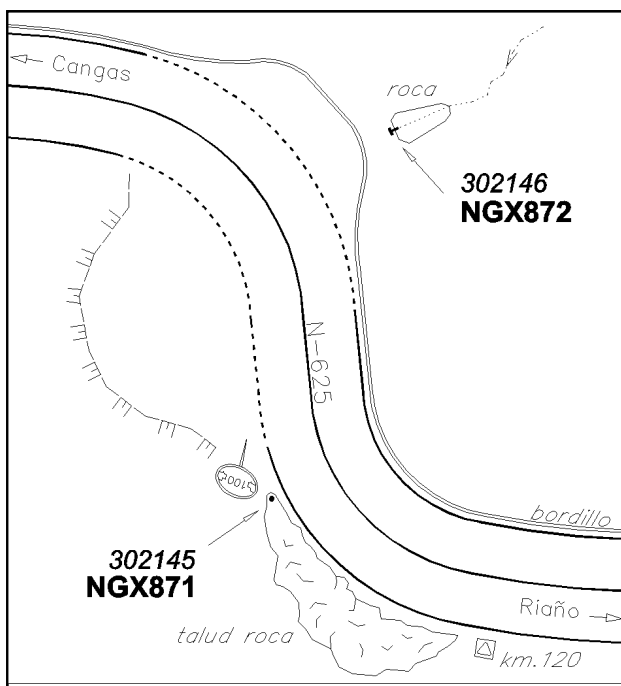
Reseña:

En la margen derecha (sentido Cangas y Arriondas) de la carretera N-625, en el pk.120'070, en el eje de una torrentera, sobre roca nativa.



Observaciones:

Informe del estado de la Señal en: [InfoRN.pdf](#)



Reseña de Señal de Nivelación

10-may-2025

Situación Geográfica:

Número: 30302147
Nombre: SSK120'9
Línea o Ramal: 30302. Boca de Huérgano - Arriondas (Tramo 3 antigua 302)
Municipio: Oseja de Sajambre
Provincia: León
Hoja MTN50: 80
Señal: Secundaria **En posición:** Vertical
Señalizada: 23 de junio de 2003
Nivelada: 30 de noviembre de 2004

Enlaces:

Anterior: 30302146 - NGX872
Posterior: 30302148 - SSK121'9
Agrupada con:

Datos Geodésicos:

Altitud ortométrica: 762,7207 m.
Geopotencial: 747,6849 u.g.p.
Gravedad en superficie: 980254,26 mgals. *Observada*
Cálculo: 01 de mayo de 2008

Coordenadas Geográficas ETRS89:

Longitud: - 5° 02' 17,2656"
Latitud: 43° 07' 59,8889"
Altitud elipsoidal: 818,169 m.
Precisión: ± 0,05 m.

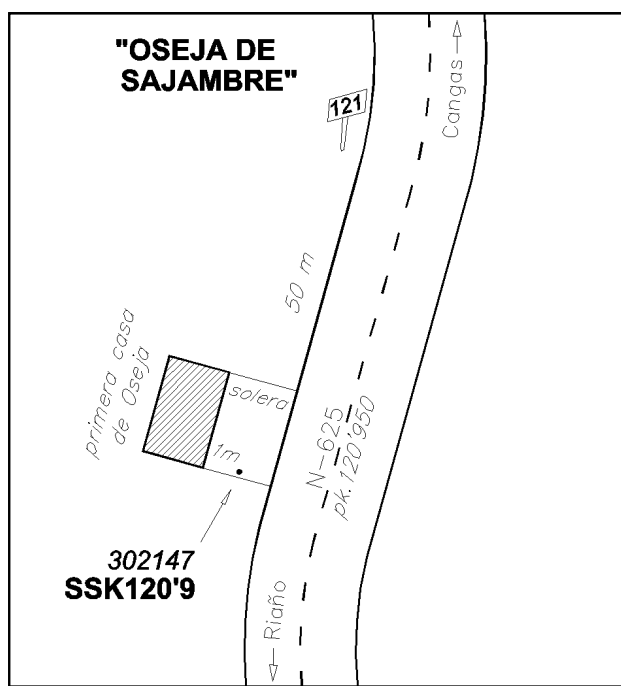
Reseña:

En la margen izquierda (sentido Cangas y Arriondas) de la carretera N-625, en el pk.120'950, en el extremo sur de la solera de entrada a la primera casa de Oseja de Sajambre, a 1 metro de la fachada.



Observaciones:

Informe del estado de la Señal en: [InfoRN.pdf](#)



Reseña de Señal de Nivelación

10-may-2025

Situación Geográfica:

Número: 30302148
Nombre: SSK121'9
Línea o Ramal: 30302. Boca de Huérgano - Arriondas (Tramo 3 antigua 302)
Municipio: Oseja de Sajambre
Provincia: León
Hoja MTN50: 80
Señal: Secundaria **En posición:** Vertical
Señalizada: 23 de junio de 2003
Nivelada: 30 de noviembre de 2004

Datos Geodésicos:

Altitud ortométrica: 728,6444 m.
Geopotencial: 714,2843 u.g.p.
Gravedad en superficie: 980261,17 mgals. *Observada*
Cálculo: 01 de mayo de 2008

Coordenadas Geográficas ETRS89:

Longitud: - 5° 02' 18,7960"
Latitud: 43° 08' 28,2452"
Altitud elipsoidal: 783,446 m.
Precisión: ± (0,05m - 0,1 m.)

Reseña:

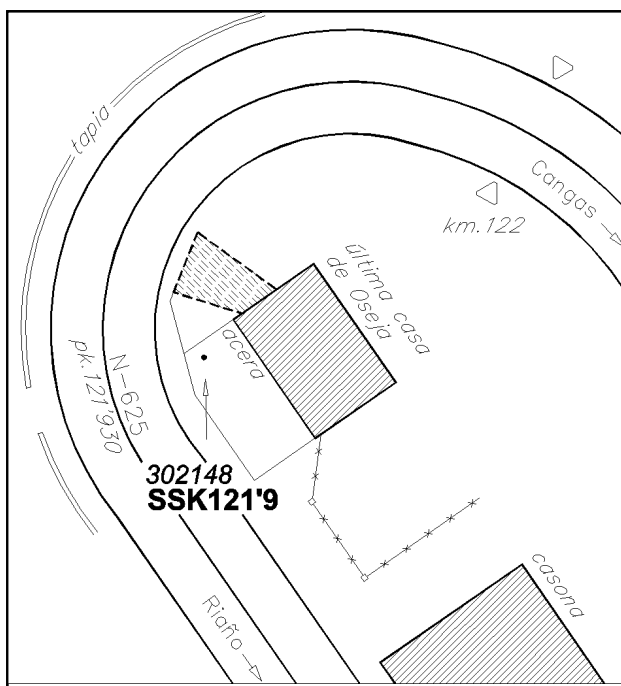
En la margen derecha (sentido Cangas y Arriondas) de la carretera N-625, en el pk.121'930, en la esquina norte y oeste de la solera de entrada a la última casa de Oseja de Sajambre.

Observaciones:

Informe del estado de la Señal en: [InfoRN.pdf](#)

Enlaces:

Anterior: 30302147 - SSK120'9
Posterior: 30302149 - SSK122'6
Agrupada con:



Reseña de Señal de Nivelación 10-may-2025

Situación Geográfica:

Número: 30302149
Nombre: SSK122'6
Línea o Ramal: 30302. Boca de Huérgano - Arriondas (Tramo 3 antigua 302)
Municipio: Oseja de Sajambre
Provincia: León
Hoja MTN50: 80
Señal: Secundaria **En posición:** Vertical
Señalizada: 23 de junio de 2003
Nivelada: 30 de noviembre de 2004

Enlaces:

Anterior: 30302148 - SSK121'9
Posterior: 30302150 - SSK123'3
Agrupada con:

Datos Geodésicos:

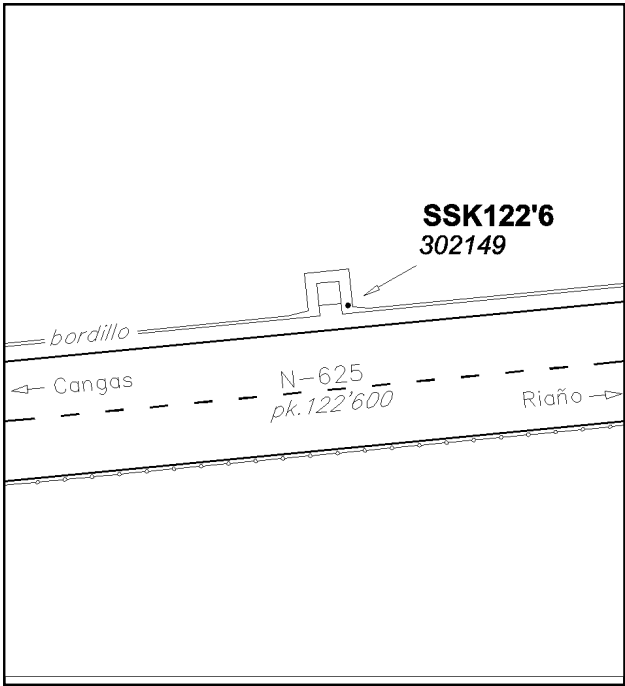
Altitud ortométrica: 695,8710 m.
Geopotencial: 682,1589 u.g.p.
Gravedad en superficie: 980265,56 mgals. *Observada*
Cálculo: 01 de mayo de 2008

Coordenadas Geográficas ETRS89:

Longitud: - 5° 02' 23,9426"
Latitud: 43° 08' 33,5225"
Altitud elipsoidal: 751,063 m.
Precisión: ± (0,05m - 0,1 m.)

Reseña:

En la margen derecha (sentido Cangas y Arriondas) de la carretera N-625, en el pk.122'600, sobre esquina de bordillo y arqueta sumidero con tapa.



Observaciones:

Informe del estado de la Señal en: [InfoRN.pdf](#)

Reseña de Señal de Nivelación

10-may-2025

Situación Geográfica:

Número: 30302150
Nombre: SSK123'3
Línea o Ramal: 30302. Boca de Huérgano - Arriondas (Tramo 3 antigua 302)
Municipio: Oseja de Sajambre
Provincia: León
Hoja MTN50: 80
Señal: Secundaria **En posición:** Vertical
Señalizada: 23 de junio de 2003
Nivelada: 30 de noviembre de 2004

Enlaces:

Anterior: 30302149 - SSK122'6
Posterior: 30302151 - NGX873
Agrupada con:

Datos Geodésicos:


Altitud ortométrica: 655,3686 m.
Geopotencial: 642,4593 u.g.p.
Gravedad en superficie: 980274,4 mgals. *Observada*
Cálculo: 01 de mayo de 2008

Coordenadas Geográficas ETRS89:

Longitud: - 5° 02' 44,6357"
Latitud: 43° 08' 22,4858"
Altitud elipsoidal: 710,638 m.
Precisión: ± 0,05 m.

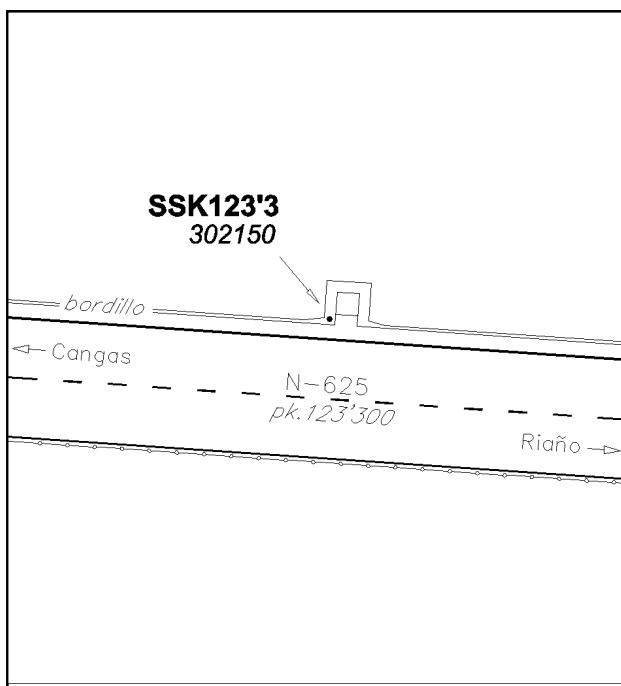
Reseña:

En la margen derecha (sentido Cangas y Arriondas) de la carretera N-625, en el pk.123'300, sobre esquina de bordillo y arqueta sumidero con tapa.



Observaciones:

Informe del estado de la Señal en: [InfoRN.pdf](#)



Reseña de Señal de Nivelación

10-may-2025

Situación Geográfica:

Número: 30302151
Nombre: NGX873
Línea o Ramal: 30302. Boca de Huérgano - Arriondas (Tramo 3 antigua 302)
Municipio: Oseja de Sajambre
Provincia: León
Hoja MTN50: 80
Señal: Principal **En posición:** Vertical
Señalizada: 23 de junio de 2003
Nivelada: 30 de noviembre de 2004

Enlaces:

Anterior: 30302150 - SSK123'3
Posterior: 30302152 - NGX874
Agrupada con: 30302152 - NGX874.

Datos Geodésicos:

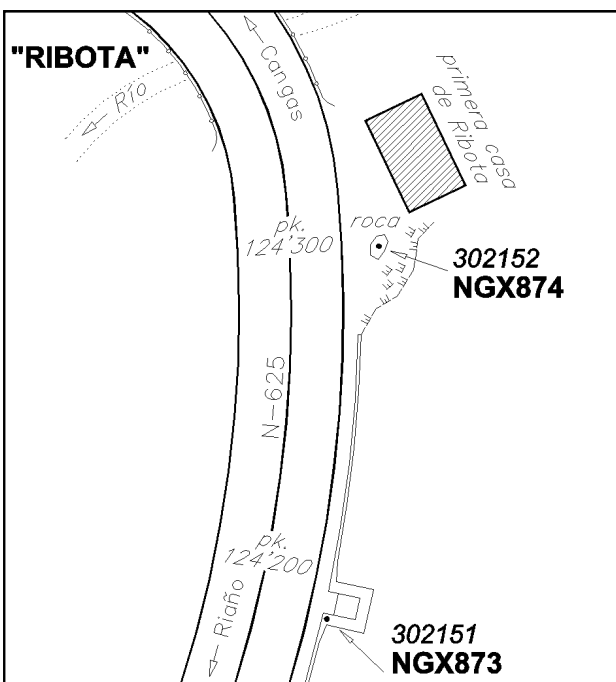
Altitud ortométrica: 603,1636 m.
Geopotencial: 591,2856 u.g.p.
Gravedad en superficie: 980281,48 mgals. *Calculada*
Cálculo: 01 de mayo de 2008

Coordenadas Geográficas ETRS89:

Longitud: - 5° 03' 08"
Latitud: 43° 08' 35"
Altitud elipsoidal:
Precisión: ± (1 m - 10 m.)

Reseña:

En la margen derecha (sentido Cangas y Arriondas) de la carretera N-625, en el pk.124'200, sobre esquina de bordillo y arqueta sumidero con tapa.



Observaciones:

Reseña de Señal de Nivelación

10-may-2025

Situación Geográfica:

Número: 30302152
Nombre: NGX874
Línea o Ramal: 30302. Boca de Huérgano - Arriondas (Tramo 3 antigua 302)
Municipio: Oseja de Sajambre
Provincia: León
Hoja MTN50: 80
Señal: Principal **En posición:** Vertical
Señalizada: 23 de junio de 2003
Nivelada: 30 de noviembre de 2004

Enlaces:

Anterior: 30302151 - NGX873
Posterior: 30302153 - SSK125'1
Agrupada con: 30302151 - NGX873.

Datos Geodésicos:

Altitud ortométrica: 598,8365 m.
Geopotencial: 587,0441 u.g.p.
Gravedad en superficie: 980282,33 mgals. *Observada*
Cálculo: 01 de mayo de 2008

Coordenadas Geográficas ETRS89:

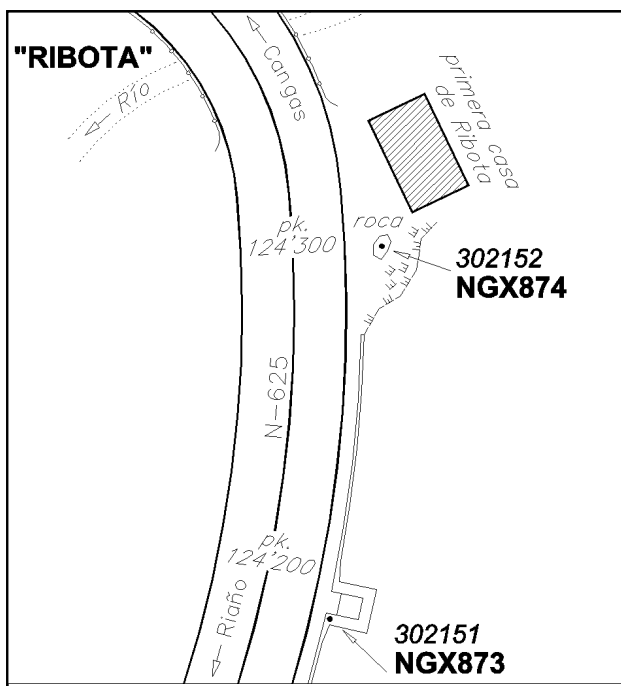
Longitud: - 5° 03' 07,5988"
Latitud: 43° 08' 37,9469"
Altitud elipsoidal: 654,054 m.
Precisión: ± 0,05 m.

Reseña:

En la margen derecha (sentido Cangas y Arriondas) de la carretera N-625, en el pk.124'300, al lado derecho de la primera casa de Ribota, sobre roca natural redondeada del pie de talud rocoso.

Observaciones:

Informe del estado de la Señal en: [InfoRN.pdf](#)



Reseña de Señal de Nivelación

10-may-2025

Situación Geográfica:

Número: 30302153
Nombre: SSK125'1
Línea o Ramal: 30302. Boca de Huérgano - Arriondas (Tramo 3 antigua 302)
Municipio: Oseja de Sajambre
Provincia: León
Hoja MTN50: 80
Señal: Secundaria **En posición:** Vertical
Señalizada: 23 de junio de 2003
Nivelada: 30 de noviembre de 2004

Datos Geodésicos:

Altitud ortométrica: 550,0090 m.
Geopotencial: 539,1804 u.g.p.
Gravedad en superficie: 980288,58 mgals. *Observada*
Cálculo: 01 de mayo de 2008

Coordenadas Geográficas ETRS89:

Longitud: - 5° 03' 31"
Latitud: 43° 08' 48"
Altitud elipsoidal:
Precisión: ± (1 m - 10 m.)

Reseña:

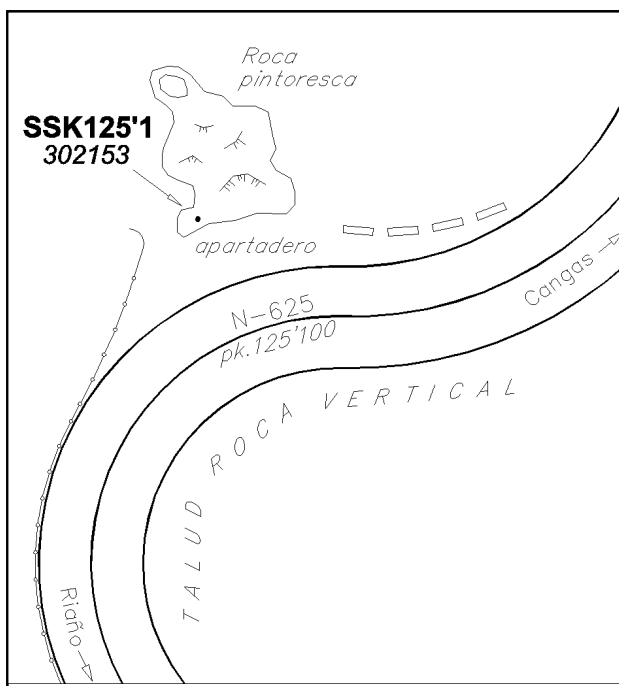
En la margen izquierda (sentido Cangas y Arriondas) de la carretera N-625, en el pk.125'100, al pie de una roca singular, sobre piedra nativa.

Observaciones:

Informe del estado de la Señal en: [InfoRN.pdf](#)

Enlaces:

Anterior: 30302152 - NGX874
Posterior: 30302155 - SSK126'7
Agrupada con:



Reseña de Señal de Nivelación

10-may-2025

Situación Geográfica:

Número:

Nombre:

Línea o Ramal:

Municipio:

Provincia:

Hoja MTN50:

Señal:

En posición:

Señalizada:

Nivelada:

Enlaces:

Anterior:

Posterior:

Agrupada con:

Datos Geodésicos:

Altitud ortométrica:

Geopotencial:

Gravedad en superficie:

Cálculo:

PENDIENTE DE NIVELACIÓN

Coordenadas Geográficas ETRS89:

Longitud:

Latitud:

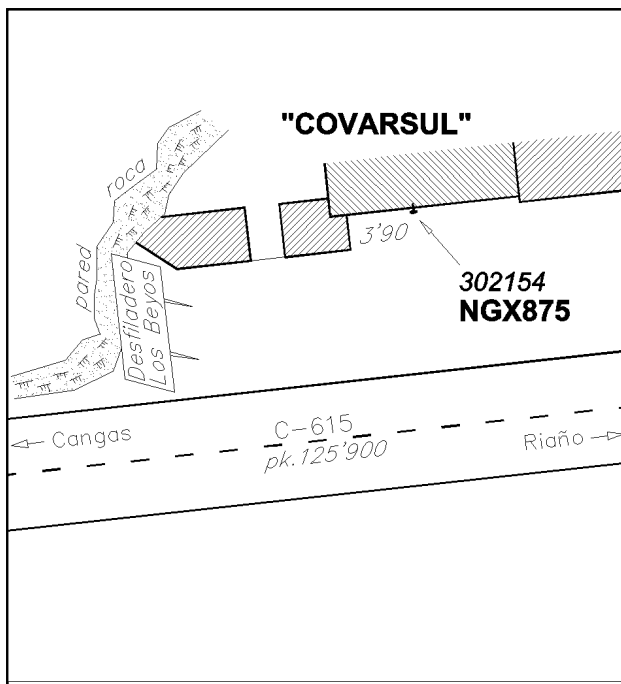
Altitud elipsoidal:

Precisión:

Reseña:

Observaciones:

Informe del estado de la Señal en: [InfoRN.pdf](#)



Reseña de Señal de Nivelación

10-may-2025

Situación Geográfica:

Número: 30302155
Nombre: SSK126'7
Línea o Ramal: 30302. Boca de Huérgano - Arriondas (Tramo 3 antigua 302)
Municipio: Oseja de Sajambre
Provincia: León
Hoja MTN50: 80
Señal: Secundaria **En posición:** Vertical
Señalizada: 23 de junio de 2003
Nivelada: 30 de noviembre de 2004

Enlaces:

Anterior: 30302153 - SSK125'1
Posterior: 30302156 - SSK127'4
Agrupada con:

Datos Geodésicos:

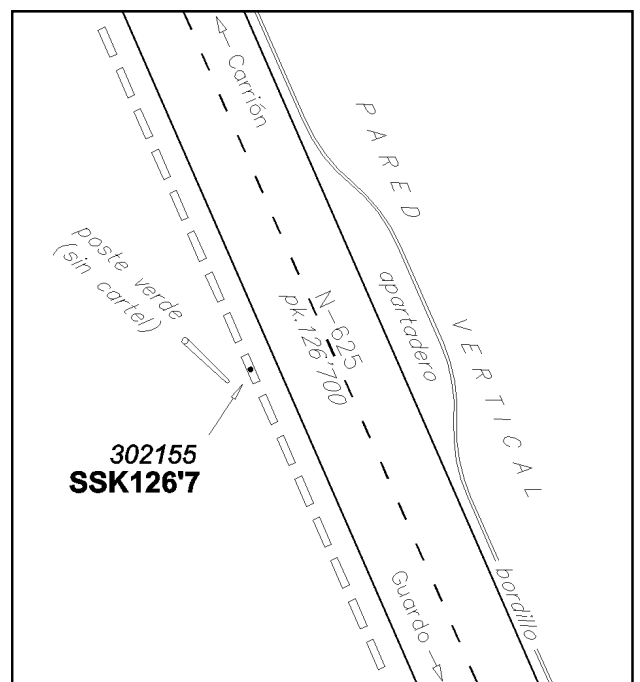
Altitud ortométrica: 460,7778 m.
Geopotencial: 451,7059 u.g.p.
Gravedad en superficie: 980292,1 mgals. *Observada*
Cálculo: 01 de mayo de 2008

Coordenadas Geográficas ETRS89:

Longitud: - 5° 04' 10,8683"
Latitud: 43° 09' 02,4900"
Altitud elipsoidal: 515,919 m.
Precisión: ± 0,05 m.

Reseña:

En la margen izquierda (sentido Cangas y Arriondas) de la carretera N-625, en el pk.126'700, frente a un apartadero del desfiladero, junto a un poste verde soporte de una placa de parque nacional (arrancada), sobre el centro del pretil más próximo.



Observaciones:

Reseña de Señal de Nivelación

10-may-2025

Situación Geográfica:

Número: 30302156
Nombre: SSK127'4
Línea o Ramal: 30302. Boca de Huérgano - Arriondas (Tramo 3 antigua 302)
Municipio: Oseja de Sajambre
Provincia: León
Hoja MTN50: 80
Señal: Secundaria **En posición:** Vertical
Señalizada: 23 de junio de 2003
Nivelada: 30 de noviembre de 2004

Enlaces:

Anterior: 30302155 - SSK126'7
Posterior: 30302157 - SSK128'3
Agrupada con:

Datos Geodésicos:

Altitud ortométrica: 447,7499 m.
Geopotencial: 438,9374 u.g.p.
Gravedad en superficie: 980299,14 mgals. *Observada*
Cálculo: 01 de mayo de 2008

Coordenadas Geográficas ETRS89:

Longitud: - 5° 04' 28,1953"
Latitud: 43° 09' 16,8214"
Altitud elipsoidal: 502,302 m.
Precisión: ± (0,05m - 0,1 m.)

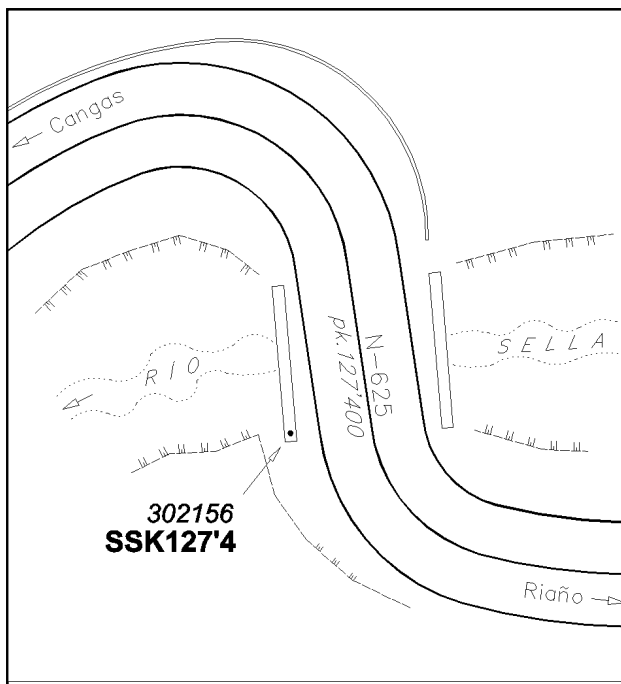
Reseña:

En la margen izquierda (sentido Cangas y Arriondas) de la carretera N-625, en el pk.127'400, sobre el extremo sur del pretil del Puente de Pansomina, sobre una garganta espectacular del Río Sella.



Observaciones:

Informe del estado de la Señal en: [InfoRN.pdf](#)



Reseña de Señal de Nivelación

10-may-2025

Situación Geográfica:

Número: 30302157
Nombre: SSK128'3
Línea o Ramal: 30302. Boca de Huérgano - Arriondas (Tramo 3 antigua 302)
Municipio: Oseja de Sajambre
Provincia: León
Hoja MTN50: 80
Señal: Secundaria **En posición:** Vertical
Señalizada: 23 de junio de 2003
Nivelada: 30 de noviembre de 2004

Enlaces:

Anterior: 30302156 - SSK127'4
Posterior: 30302158 - NGX876
Agrupada con:

Datos Geodésicos:

Altitud ortométrica: 422,5033 m.
Geopotencial: 414,1893 u.g.p.
Gravedad en superficie: 980304,22 mgals. *Observada*
Cálculo: 01 de mayo de 2008

Coordenadas Geográficas ETRS89:

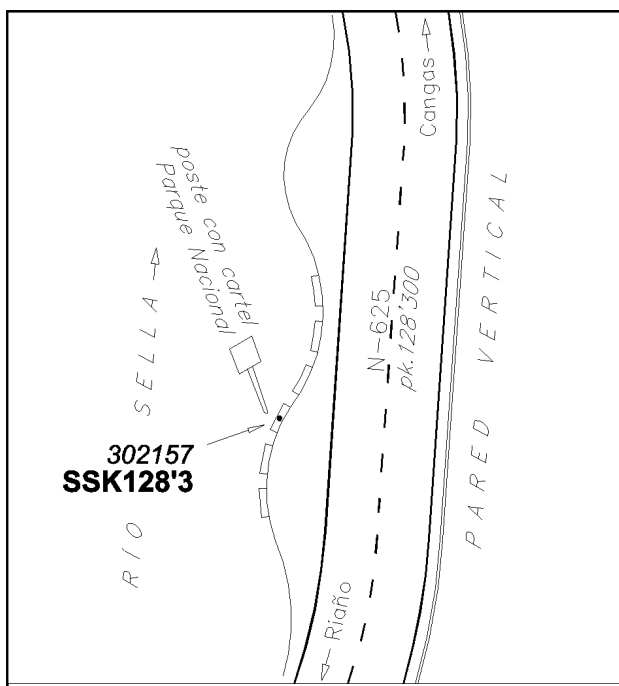
Longitud: - 5° 04' 38,6357"
Latitud: 43° 09' 45,5283"
Altitud elipsoidal: 476,805 m.
Precisión: ± (0,05m - 0,1 m.)

Reseña:

En la margen izquierda (sentido Cangas y Arriondas) de la carretera N-625, en el pk.128'300, en un apartadero del desfiladero, junto a un poste y cartel indicador de parque nacional, sobre el centro del pretil más próximo.

Observaciones:

Informe del estado de la Señal en: [InfoRN.pdf](#)



Reseña de Señal de Nivelación

10-may-2025

Situación Geográfica:

Número: 30302158
Nombre: NGX876
Línea o Ramal: 30302. Boca de Huérgano - Arriondas (Tramo 3 antigua 302)
Municipio: Oseja de Sajambre
Provincia: León
Hoja MTN50: 55
Señal: Principal **En posición:** Vertical
Señalizada: 23 de junio de 2003
Nivelada: 30 de noviembre de 2004

Enlaces:

Anterior: 30302157 - SSK128'3
Posterior: 30302159 - NGX877
Agrupada con: 30302159 - NGX877.

Datos Geodésicos:


Altitud ortométrica: 390,3181 m.
Geopotencial: 382,639 u.g.p.
Gravedad en superficie: 980309,39 mgals. *Observada*
Cálculo: 01 de mayo de 2008

Coordenadas Geográficas ETRS89:

Longitud: - 5° 04' 30,4228"
Latitud: 43° 10' 10,4136"
Altitud elipsoidal: 445,444 m.
Precisión: ± 0,05 m.

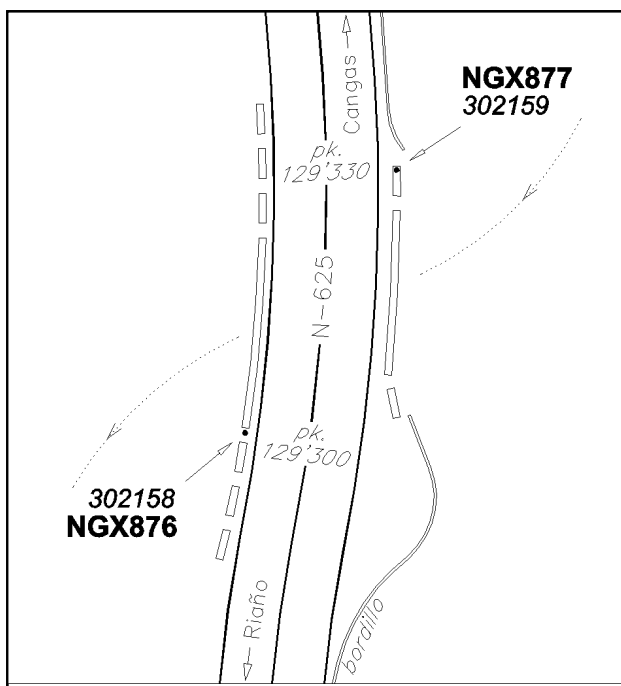
Reseña:

En la margen izquierda (sentido Cangas y Arriondas) de la carretera N-625, en el pk.129'300, al inicio del Puente Cuniellu, frente a un apartadero y al pie del pretil largo de dicho puente.



Observaciones:

Informe del estado de la Señal en: [InfoRN.pdf](#)



Reseña de Señal de Nivelación

10-may-2025

Situación Geográfica:

Número: 30302159
Nombre: NGX877
Línea o Ramal: 30302. Boca de Huérgano - Arriondas (Tramo 3 antigua 302)
Municipio: Oseja de Sajambre
Provincia: León
Hoja MTN50: 55
Señal: Principal **En posición:** Vertical
Señalizada: 23 de junio de 2003
Nivelada: 30 de noviembre de 2004

Enlaces:

Anterior: 30302158 - NGX876
Posterior: 30302160 - SSK130'0
Agrupada con: 30302158 - NGX876.

Datos Geodésicos:

Altitud ortométrica: 391,1896 m.
Geopotencial: 383,4933 u.g.p.
Gravedad en superficie: 980309,22 mgals. *Calculada*
Cálculo: 01 de mayo de 2008

Coordenadas Geográficas ETRS89:

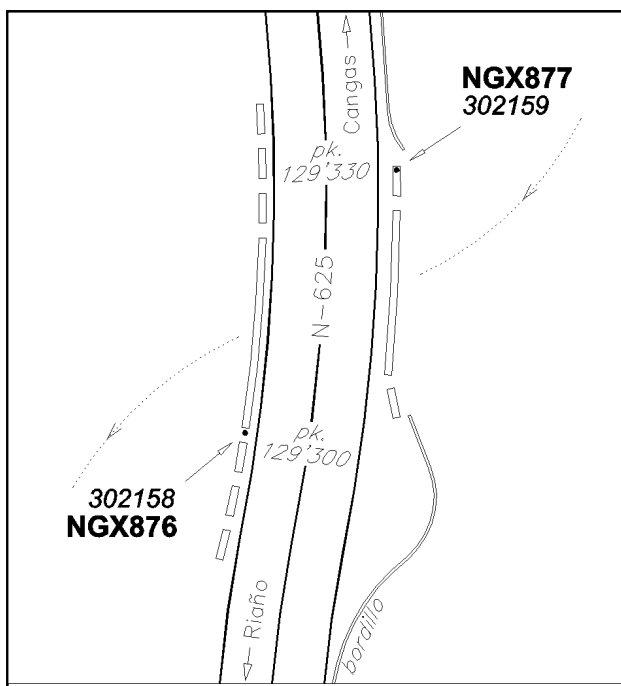
Longitud: - 5° 04' 30"
Latitud: 43° 10' 11"
Altitud elipsoidal:
Precisión: ± (1 m - 10 m.)

Reseña:

En la margen derecha (sentido Cangas y Arriondas) de la carretera N-625, en el pk.129'330, al final del Puente Cuniellu, sobre el extremo norte del primer pretil.

Observaciones:

Informe del estado de la Señal en: [InfoRN.pdf](#)



Reseña de Señal de Nivelación

10-may-2025

Situación Geográfica:

Número: 30302160
Nombre: SSK130'0
Línea o Ramal: 30302. Boca de Huérgano - Arriondas (Tramo 3 antigua 302)
Municipio: Oseja de Sajambre
Provincia: León
Hoja MTN50: 55
Señal: Secundaria **En posición:** Vertical
Señalizada: 30 de junio de 2003
Nivelada: 30 de noviembre de 2004

Enlaces:

Anterior: 30302159 - NGX877
Posterior: 30302161 - SSK130'7
Agrupada con:

Datos Geodésicos:

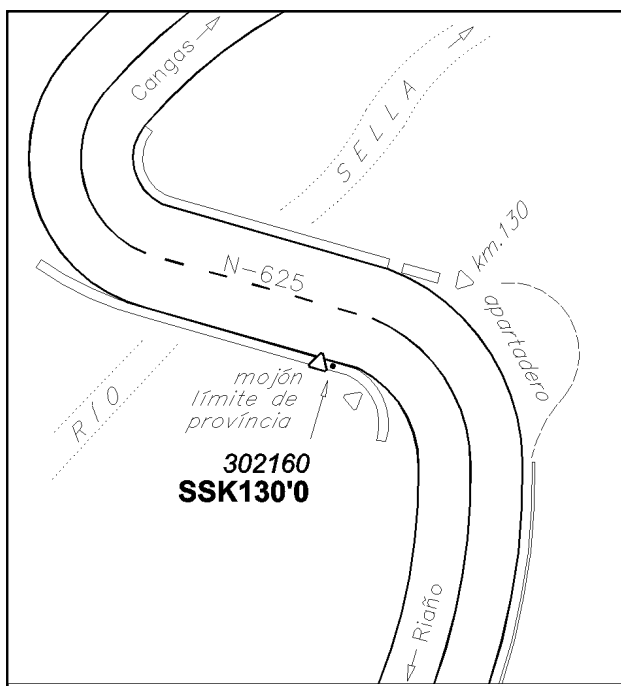
Altitud ortométrica: 377,4563 m.
Geopotencial: 370,0308 u.g.p.
Gravedad en superficie: 980311,63 mgals. *Observada*
Cálculo: 01 de mayo de 2008

Coordenadas Geográficas ETRS89:

Longitud: - 5° 04' 37,7651"
Latitud: 43° 10' 30,9126"
Altitud elipsoidal: 432,159 m.
Precisión: ± (0,05m - 0,1 m.)

Reseña:

En la margen izquierda (sentido Cangas y Arriondas) de la carretera N-625, en el pk.130'000, al inicio del Puente de Angoyo, sobre el pretil y al pie del antiguo mojón límite de las provincias de Oviedo y León.



Observaciones:

Reseña de Señal de Nivelación

10-may-2025

Situación Geográfica:

Número: 30302161
Nombre: SSK130'7
Línea o Ramal: 30302. Boca de Huérgano - Arriondas (Tramo 3 antigua 302)
Municipio: Ponga
Provincia: Asturias
Hoja MTN50: 55
Señal: Secundaria **En posición:** Vertical
Señalizada: 30 de junio de 2003
Nivelada: 30 de noviembre de 2004

Enlaces:

Anterior: 30302160 - SSK130'0
Posterior: 30302162 - SSK131'6
Agrupada con:

Datos Geodésicos:

Altitud ortométrica: 351,3405 m.
Geopotencial: 344,4304 u.g.p.
Gravedad en superficie: 980317,28 mgals. *Observada*
Cálculo: 01 de mayo de 2008

Coordenadas Geográficas ETRS89:

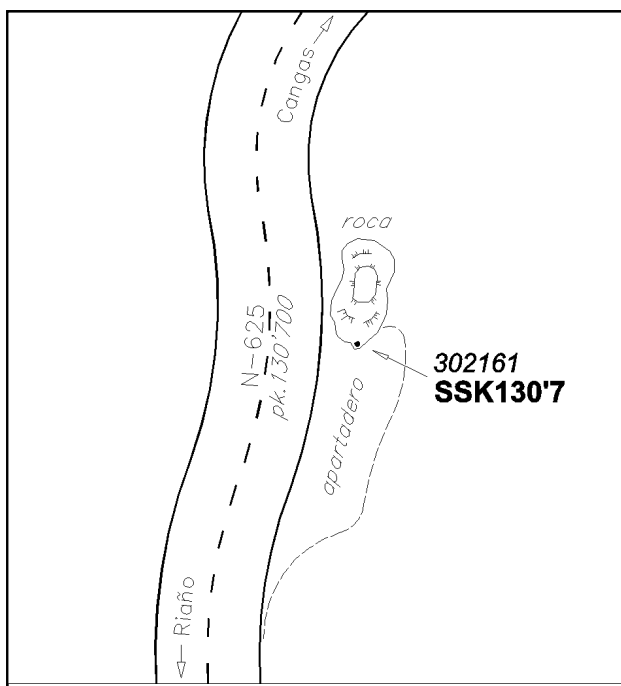
Longitud: - 5° 04' 33,6586"
Latitud: 43° 10' 51,7727"
Altitud elipsoidal:
Precisión: ± (0,05m - 0,1 m.)

Reseña:

En la margen derecha (sentido Cangas y Arriondas) de la carretera N-625, en el pk.130'700, en la formación rocosa existente en el extremo norte de un apartadero, sobre piedra nativa.

Observaciones:

Informe del estado de la Señal en: [InfoRN.pdf](#)



Reseña de Señal de Nivelación

10-may-2025

Situación Geográfica:

Número: 30302162
Nombre: SSK131'6
Línea o Ramal: 30302. Boca de Huérgano - Arriondas (Tramo 3 antigua 302)
Municipio: Ponga
Provincia: Asturias
Hoja MTN50: 55
Señal: Secundaria **En posición:** Vertical
Señalizada: 30 de junio de 2003
Nivelada: 30 de noviembre de 2004

Datos Geodésicos:

Altitud ortométrica: 335,1389 m.
Geopotencial: 328,5485 u.g.p.
Gravedad en superficie: 980321,28 mgals. *Observada*
Cálculo: 01 de mayo de 2008

Coordenadas Geográficas ETRS89:

Longitud: - 5° 04' 39,8088"
Latitud: 43° 11' 14,5827"
Altitud elipsoidal: 390,139 m.
Precisión: ± 0,05 m.

Reseña:

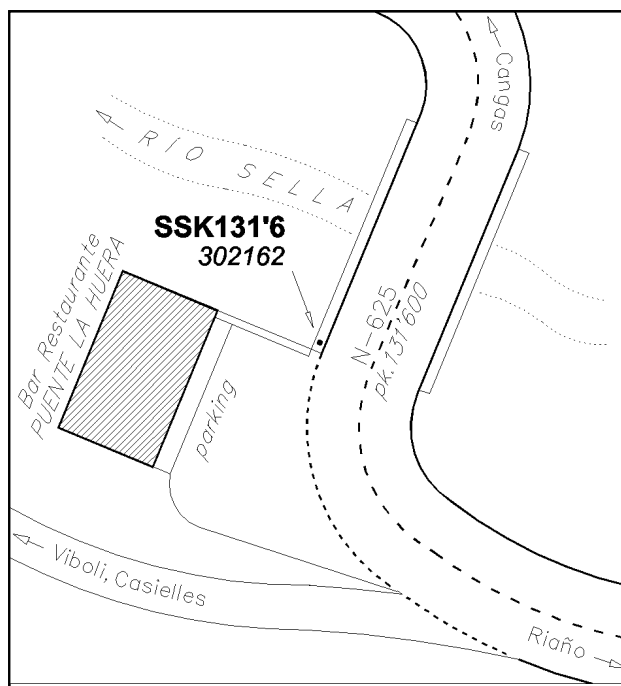
En la margen izquierda (sentido Cangas y Arriondas) de la carretera N-625, en el pk.131'600, al inicio del Puente de la Huera, sobre el pretil continuo.

Observaciones:

Informe del estado de la Señal en: [InfoRN.pdf](#)

Enlaces:

Anterior: 30302161 - SSK130'7
Posterior: 30302163 - SSK132'2
Agrupada con:



Reseña de Señal de Nivelación

10-may-2025

Situación Geográfica:

Número: 30302163
Nombre: SSK132'2
Línea o Ramal: 30302. Boca de Huérgano - Arriondas (Tramo 3 antigua 302)
Municipio: Ponga
Provincia: Asturias
Hoja MTN50: 55
Señal: Secundaria **En posición:** Vertical
Señalizada: 30 de junio de 2003
Nivelada: 30 de noviembre de 2004

Enlaces:

Anterior: 30302162 - SSK131'6
Posterior: 30302164 - NGX878
Agrupada con:

Datos Geodésicos:

Altitud ortométrica: 316,9624 m.
Geopotencial: 310,7297 u.g.p.
Gravedad en superficie: 980322,64 mgals. *Observada*
Cálculo: 01 de mayo de 2008

Coordenadas Geográficas ETRS89:

Longitud: - 5° 04' 52,5779"
Latitud: 43° 11' 32,9710"
Altitud elipsoidal: 371,420 m.
Precisión: ± (0,05m - 0,1 m.)

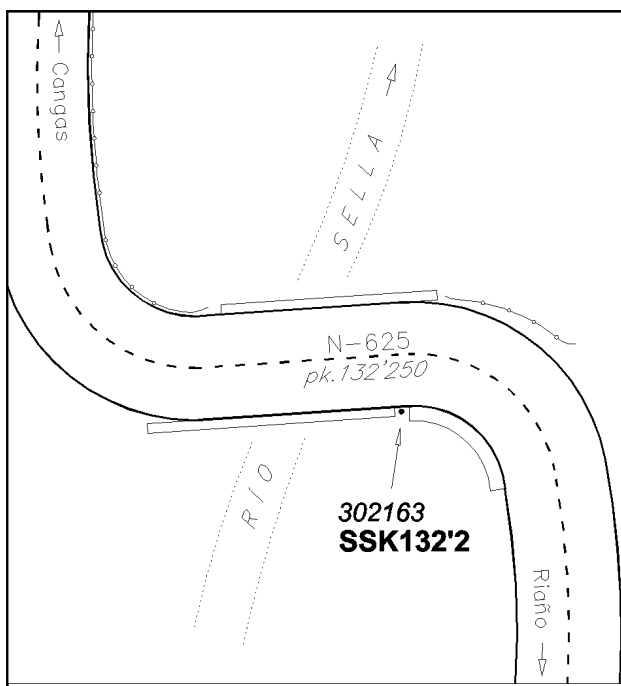
Reseña:

En la margen izquierda (sentido Cangas y Arriondas) de la carretera N-625, en el pk.132'200, al inicio del Puente de Verganza, en el suelo y entre los pretilos.



Observaciones:

Informe del estado de la Señal en: [InfoRN.pdf](#)



Reseña de Señal de Nivelación

10-may-2025

Situación Geográfica:

Número: 30302164
Nombre: NGX878
Línea o Ramal: 30302. Boca de Huérgano - Arriondas (Tramo 3 antigua 302)
Municipio: Ponga
Provincia: Asturias
Hoja MTN50: 55
Señal: Principal **En posición:** Vertical
Señalizada: 30 de junio de 2003
Nivelada: 30 de noviembre de 2004

Enlaces:

Anterior: 30302163 - SSK132'2
Posterior: 30302165 - NGX879
Agrupada con: 30302165 - NGX879.

Datos Geodésicos:

Altitud ortométrica: 308,2886 m.
Geopotencial: 302,229 u.g.p.
Gravedad en superficie: 980331,31 mgals. *Calculada*
Cálculo: 01 de mayo de 2008

Coordenadas Geográficas ETRS89:

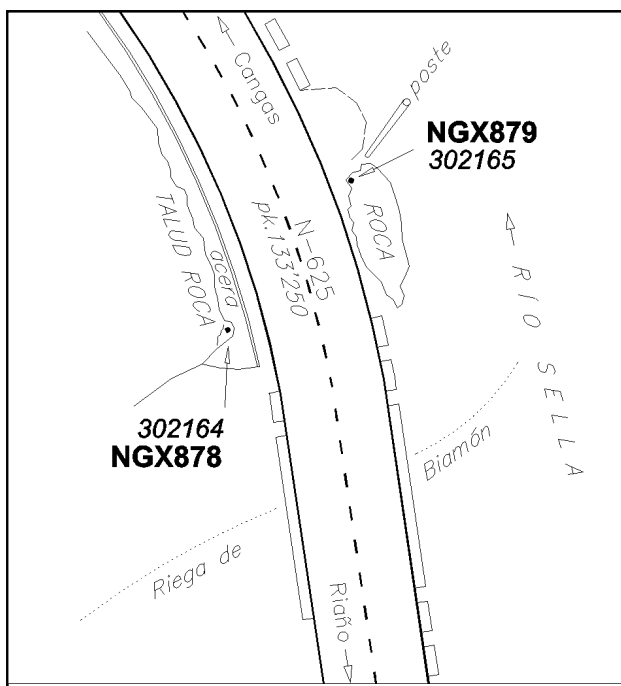
Longitud: - 5° 05' 12"
Latitud: 43° 11' 57"
Altitud elipsoidal:
Precisión: ± (1 m - 10 m.)

Reseña:

En la margen izquierda (sentido Cangas y Arriondas) de la carretera N-625, en el pk.133'250, pasado un pontón sobre la Riega de Biamón y al inicio del talud rocoso, sobre piedra natural.

Observaciones:

Informe del estado de la Señal en: [InfoRN.pdf](#)



Reseña de Señal de Nivelación

10-may-2025

Situación Geográfica:

Número: 30302165
Nombre: NGX879
Línea o Ramal: 30302. Boca de Huérgano - Arriondas (Tramo 3 antigua 302)
Municipio: Ponga
Provincia: Asturias
Hoja MTN50: 55
Señal: Principal **En posición:** Vertical
Señalizada: 30 de junio de 2003
Nivelada: 30 de noviembre de 2004

Enlaces:

Anterior: 30302164 - NGX878
Posterior: 30302166 - SSK134'2
Agrupada con: 30302164 - NGX878.

Datos Geodésicos:

Altitud ortométrica: 308,8484 m.
Geopotencial: 302,7777 u.g.p.
Gravedad en superficie: 980331,2 mgals. *Observada*
Cálculo: 01 de mayo de 2008

Coordenadas Geográficas ETRS89:

Longitud: - 5° 05' 12,1410"
Latitud: 43° 11' 57,7008"
Altitud elipsoidal:
Precisión: ± (0,05m - 0,1 m.)

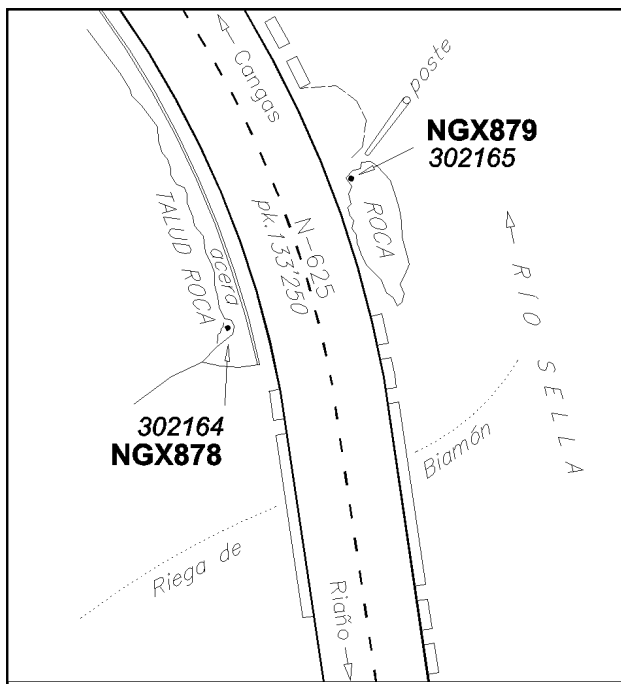
Reseña:

En la margen derecha (sentido Cangas y Arriondas) de la carretera N-625, en el pk.133'265, pasado un pontón sobre la Riega de Biamón y al final de una formación rocosa, sobre piedra natural.



Observaciones:

Informe del estado de la Señal en: [InfoRN.pdf](#)



Reseña de Señal de Nivelación

10-may-2025

Situación Geográfica:

Número: 30302166
Nombre: SSK134'2
Línea o Ramal: 30302. Boca de Huérgano - Arriondas (Tramo 3 antigua 302)
Municipio: Ponga
Provincia: Asturias
Hoja MTN50: 55
Señal: Secundaria **En posición:** Vertical
Señalizada: 30 de junio de 2003
Nivelada: 30 de noviembre de 2004

Enlaces:

Anterior: 30302165 - NGX879
Posterior: 30302167 - SSK135'0
Agrupada con:

Datos Geodésicos:

Altitud ortométrica: 295,0275 m.
Geopotencial: 289,2307 u.g.p.
Gravedad en superficie: 980338,99 mgals. *Observada*
Cálculo: 01 de mayo de 2008

Coordenadas Geográficas ETRS89:

Longitud: - 5° 05' 29,0003"
Latitud: 43° 12' 27,5651"
Altitud elipsoidal: 349,835 m.
Precisión: ± (0,05m - 0,1 m.)

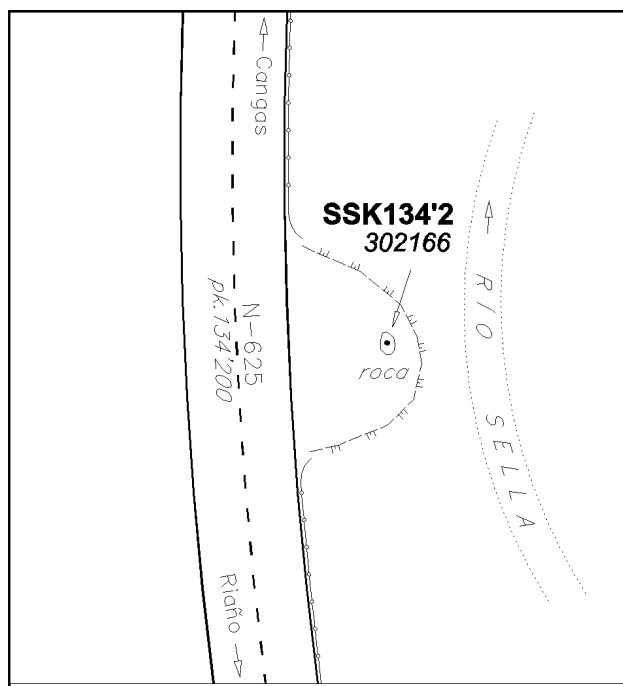
Reseña:

En la margen derecha (sentido Cangas y Arriondas) de la carretera N-625, en el pk.134'200, en un amplio apartadero, sobre piedra nativa.



Observaciones:

Informe del estado de la Señal en: [InfoRN.pdf](#)



Reseña de Señal de Nivelación

10-may-2025

Situación Geográfica:

Número: 30302167
Nombre: SSK135'0
Línea o Ramal: 30302. Boca de Huérgano - Arriondas (Tramo 3 antigua 302)
Municipio: Ponga
Provincia: Asturias
Hoja MTN50: 55
Señal: Secundaria **En posición:** Vertical
Señalizada: 30 de junio de 2003
Nivelada: 30 de noviembre de 2004

Enlaces:

Anterior: 30302166 - SSK134'2
Posterior: 30302168 - SSK135'8
Agrupada con:

Datos Geodésicos:

Altitud ortométrica: 278,0944 m.
Geopotencial: 272,6323 u.g.p.
Gravedad en superficie: 980346,99 mgals. *Observada*
Cálculo: 01 de mayo de 2008

Coordenadas Geográficas ETRS89:

Longitud: - 5° 05' 32,0662"
Latitud: 43° 12' 47,3469"
Altitud elipsoidal: 332,588 m.
Precisión: ± (0,05m - 0,1 m.)

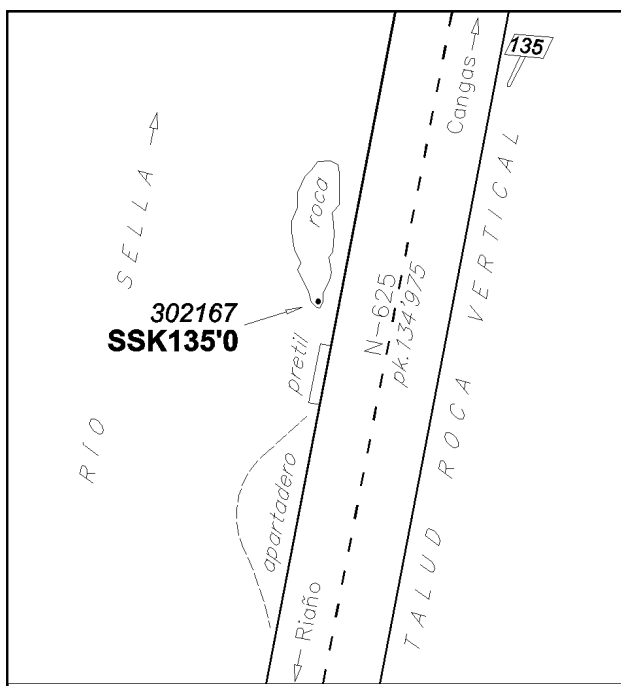
Reseña:

En la margen izquierda (sentido Cangas y Arriondas) de la carretera N-625, en el pk.134'975, rebasados por la izquierda un apartadero y un pretil, en el extremo sur de una formación rocosa, sobre piedra natural.



Observaciones:

Informe del estado de la Señal en: [InfoRN.pdf](#)



Reseña de Señal de Nivelación

10-may-2025

Situación Geográfica:

Número: 30302168
Nombre: SSK135'8
Línea o Ramal: 30302. Boca de Huérgano - Arriondas (Tramo 3 antigua 302)
Municipio: Ponga
Provincia: Asturias
Hoja MTN50: 55
Señal: Secundaria **En posición:** Vertical
Señalizada: 30 de junio de 2003
Nivelada: 30 de noviembre de 2004

Datos Geodésicos:

Altitud ortométrica: 252,1484 m.
Geopotencial: 247,1959 u.g.p.
Gravedad en superficie: 980347,94 mgals. *Observada*
Cálculo: 01 de mayo de 2008

Coordenadas Geográficas ETRS89:

Longitud: - 5° 05' 31,9327"
Latitud: 43° 13' 09,1227"
Altitud elipsoidal: 306,710 m.
Precisión: ± 0,05 m.

Reseña:

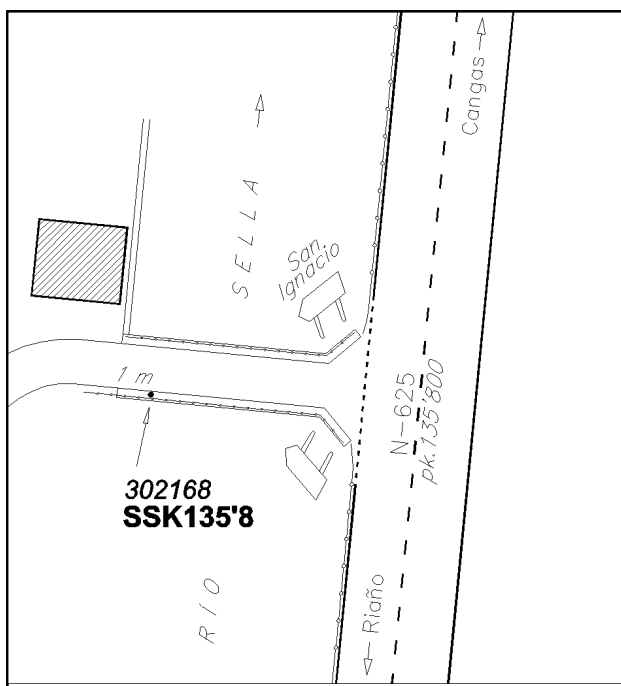
En la margen izquierda (sentido Cangas y Arriondas) de la carretera N-625, en el pk.135'800, en el Puente de Pombayón, donde parte la carretera a San Ignacio, en el extremo oeste de la acera e imposta sur.

Observaciones:

Informe del estado de la Señal en: [InfoRN.pdf](#)

Enlaces:

Anterior: 30302167 - SSK135'0
Posterior: 30302169 - SSK136'4
Agrupada con:



Reseña de Señal de Nivelación

10-may-2025

Situación Geográfica:

Número: 30302169
Nombre: SSK136'4
Línea o Ramal: 30302. Boca de Huérgano - Arriondas (Tramo 3 antigua 302)
Municipio: Ponga
Provincia: Asturias
Hoja MTN50: 55
Señal: Secundaria **En posición:** Vertical
Señalizada: 30 de junio de 2003
Nivelada: 30 de noviembre de 2004

Enlaces:

Anterior: 30302168 - SSK135'8
Posterior: 30302170 - SSK137'1
Agrupada con:

Datos Geodésicos:

Altitud ortométrica: 244,3568 m.
Geopotencial: 239,5569 u.g.p.
Gravedad en superficie: 980346,37 mgals. *Observada*
Cálculo: 01 de mayo de 2008

Coordenadas Geográficas ETRS89:

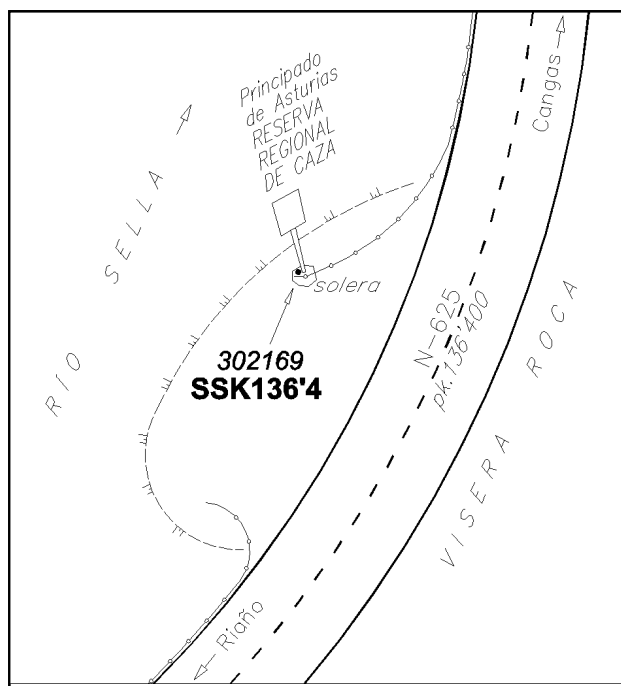
Longitud: - 5° 05' 29"
Latitud: 43° 13' 28"
Altitud elipsoidal:
Precisión: ± (1 m - 10 m.)

Reseña:

En la margen izquierda (sentido Cangas y Arriondas) de la carretera N-625, en el pk.136'400, en el extremo norte de un amplio apartadero, en la solera del último apoyo de una bionda metálica que lo es a la vez del poste verde de un cartel indicador (Principado de Asturias:Reserva Regional de Caza).

Observaciones:

Informe del estado de la Señal en: [InfoRN.pdf](#)



Reseña de Señal de Nivelación

10-may-2025

Situación Geográfica:

Número: 30302170
Nombre: SSK137'1
Línea o Ramal: 30302. Boca de Huérgano - Arriondas (Tramo 3 antigua 302)
Municipio: Amieva
Provincia: Asturias
Hoja MTN50: 55
Señal: Secundaria **En posición:** Vertical
Señalizada: 30 de junio de 2003
Nivelada: 30 de noviembre de 2004

Enlaces:

Anterior: 30302169 - SSK136'4
Posterior: 30302171 - NGX880
Agrupada con:

Datos Geodésicos:

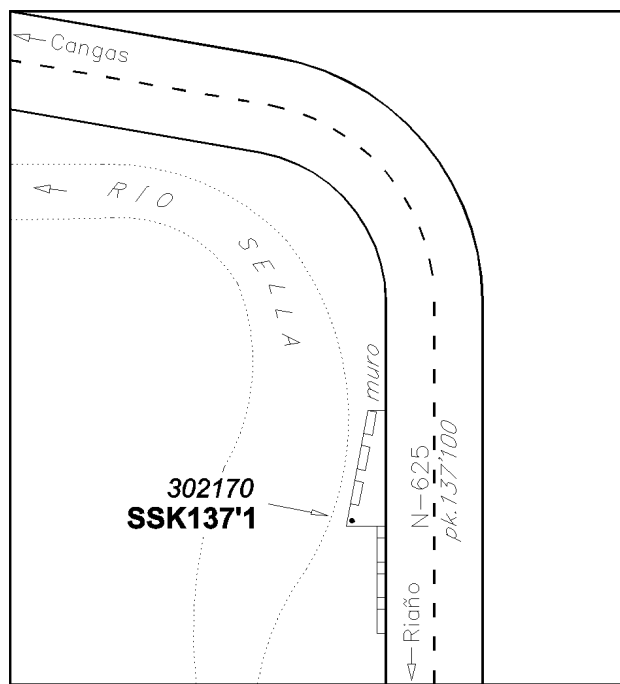

Altitud ortométrica: 231,6600 m.
Geopotencial: 227,1121 u.g.p.
Gravedad en superficie: 980358,28 mgals. *Observada*
Cálculo: 01 de mayo de 2008

Coordenadas Geográficas ETRS89:

Longitud: - 5° 05' 30"
Latitud: 43° 13' 50"
Altitud elipsoidal:
Precisión: ± (1 m - 10 m.)

Reseña:

En la margen izquierda (sentido Cangas y Arriondas) de la carretera N-625, en el pk.137'100, antes de llegar a una curva de 90 grados a la izquierda, en la esquina sur y oeste de un muro de contención de la carretera contra el Río Sella, que cuenta con tres pretilos.



Observaciones:

Reseña de Señal de Nivelación

10-may-2025

Situación Geográfica:

Número: 30302171
Nombre: NGX880
Línea o Ramal: 30302. Boca de Huérgano - Arriondas (Tramo 3 antigua 302)
Municipio: Amieva
Provincia: Asturias
Hoja MTN50: 55
Señal: Principal **En posición:** Horizontal
Señalizada: 30 de junio de 2003
Nivelada: 30 de noviembre de 2004

Datos Geodésicos:

Altitud ortométrica: 215,7360 m.
Geopotencial: 211,5028 u.g.p.
Gravedad en superficie: 980368,7 mgals. *Calculada*
Cálculo: 01 de mayo de 2008

Coordenadas Geográficas ETRS89:

Longitud: - 5° 05' 32"
Latitud: 43° 14' 13"
Altitud elipsoidal:
Precisión: ± (1 m - 10 m.)

Reseña:

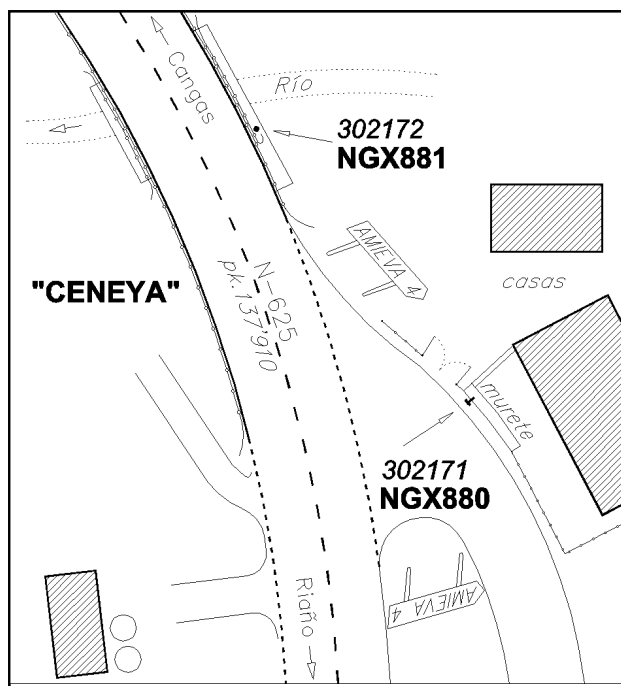
En la margen derecha (sentido Cangas y Arriondas) de la carretera N-625, en el pk.137'900, antes de llegar al Puente Herrera, a la entrada de Ceneya y donde arranca la carretera a Amieva, en el lado izquierdo de un pequeño murete de hormigón, delante de una casa.

Observaciones:

Informe del estado de la Señal en: [InfoRN.pdf](#)

Enlaces:

Anterior: 30302170 - SSK137'1
Posterior: 30302172 - NGX881
Agrupada con: 30302172 - NGX881.



Reseña de Señal de Nivelación

10-may-2025

Situación Geográfica:

Número: 30302172
Nombre: NGX881
Línea o Ramal: 30302. Boca de Huérgano - Arriondas (Tramo 3 antigua 302)
Municipio: Amieva
Provincia: Asturias
Hoja MTN50: 55
Señal: Principal **En posición:** Vertical
Señalizada: 30 de junio de 2003
Nivelada: 30 de noviembre de 2004

Datos Geodésicos:

Altitud ortométrica: 215,1377 m.
Geopotencial: 210,9162 u.g.p.
Gravedad en superficie: 980368,82 mgals. *Observada*
Cálculo: 01 de mayo de 2008

Coordenadas Geográficas ETRS89:

Longitud: - 5° 05' 32,5064"
Latitud: 43° 14' 13,8387"
Altitud elipsoidal: 269,527 m.
Precisión: ± 0,05 m.

Reseña:

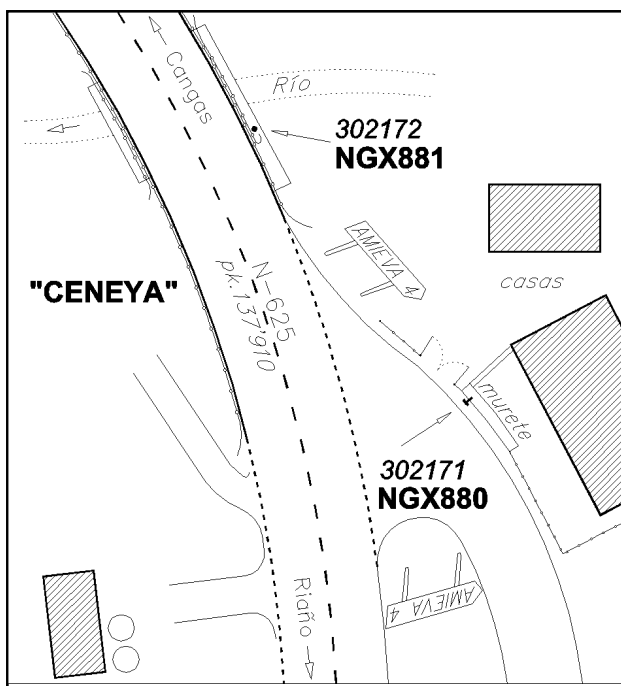
En la margen derecha (sentido Cangas y Arriondas) de la carretera N-625, en el pk.137'915, al inicio del Puente Herrera, a la entrada de Ceneva y rebasada la carretera a Amieva, en el muro imposta de dicho puente, junto al último apoyo y final curvo de la doble bionda metálica.

Observaciones:

Informe del estado de la Señal en: [InfoRN.pdf](#)

Enlaces:

Anterior: 30302171 - NGX880
Posterior: 30302173 - SSK138'8
Agrupada con: 30302171 - NGX880.



Reseña de Señal de Nivelación

10-may-2025

Situación Geográfica:

Número: **30302173**
Nombre: **SSK138'8**
Línea o Ramal: **30302. Boca de Huérgano - Arriondas (Tramo 3 antigua 302)**
Municipio: Amieva
Provincia: Asturias
Hoja MTN50: 55
Señal: Secundaria En posición: Vertical
Señalizada: 30 de junio de 2003
Nivelada: 30 de noviembre de 2004

Enlaces:

Anterior: 30302172 - NGX881
Posterior: 30302174 - SSK139'6
Agrupada con:

Datos Geodésicos:

Altitud ortométrica: 203,8924 m.
Geopotencial: 199,8924 u.g.p.
Gravedad en superficie: 980373,27 mgals. *Observada*
Cálculo: 01 de mayo de 2008

Coordenadas Geográficas ETRS89:

Longitud: - 5° 05' 58,9268"
Latitud: 43° 14' 32,4564"
Altitud elipsoidal:
Precisión: ± (0,05m - 0,1 m.)

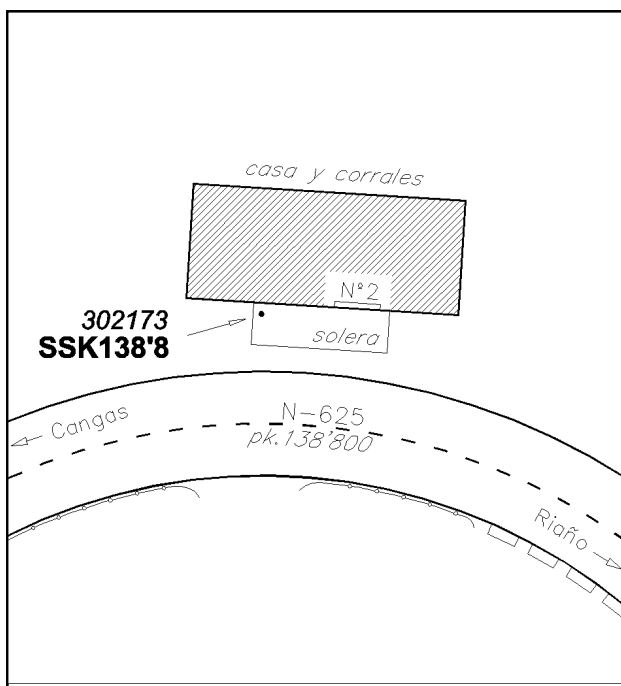
Reseña:

En la margen derecha (sentido Cangas y Arriondas) de la carretera N-625, en el pk.138'800, en el lado izquierdo de la solera frontal de una casa rústica y corrales, señalada con el número 2.



Observaciones:

Informe del estado de la Señal en: [InfoRN.pdf](#)



Reseña de Señal de Nivelación

10-may-2025

Situación Geográfica:

Número: **30302174**
Nombre: **SSK139'6**
Línea o Ramal: **30302. Boca de Huérgano - Arriondas (Tramo 3 antigua 302)**
Municipio: Amieva
Provincia: Asturias
Hoja MTN50: 55
Señal: Secundaria En posición: Vertical
Señalizada: 30 de junio de 2003
Nivelada: 30 de noviembre de 2004

Datos Geodésicos:

Altitud ortométrica: 192,9591 m.
Geopotencial: 189,1741 u.g.p.
Gravedad en superficie: 980376,05 mgals. *Observada*
Cálculo: 01 de mayo de 2008

Coordenadas Geográficas ETRS89:

Longitud: - 5° 06' 24,4429"
Latitud: 43° 14' 42,3159"
Altitud elipsoidal: 247,273 m.
Precisión: ± 0,05 m.

Reseña:

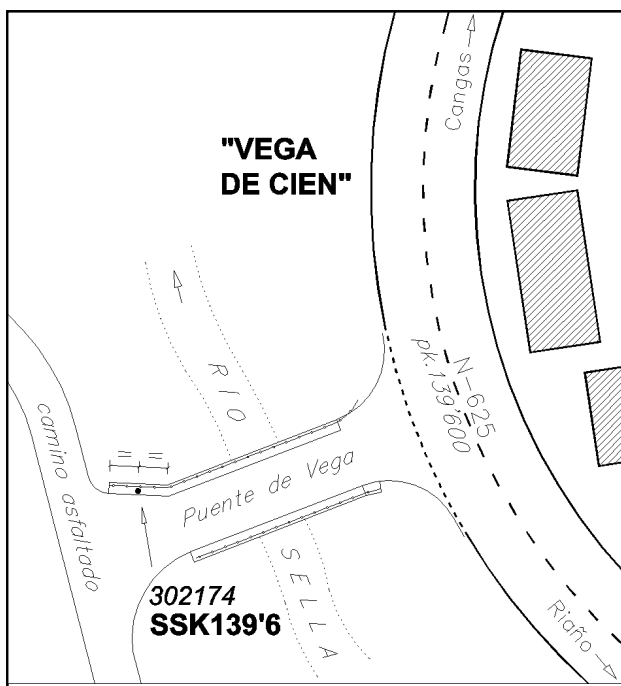
En la margen izquierda (sentido Cangas y Arriondas) de la carretera N-625, en el pk.139'600, en el extremo oeste de la acera e imposta norte del Puente de Vega de Cien.

Observaciones:

Informe del estado de la Señal en: [InfoRN.pdf](#)

Enlaces:

Anterior: 30302173 - SSK138'8
Posterior: 30302175 - SSK140'2
Agrupada con:



Reseña de Señal de Nivelación

10-may-2025

Situación Geográfica:

Número: 30302175
Nombre: SSK140'2
Línea o Ramal: 30302. Boca de Huérgano - Arriondas (Tramo 3 antigua 302)
Municipio: Amieva
Provincia: Asturias
Hoja MTN50: 55
Señal: Secundaria **En posición:** Vertical
Señalizada: 30 de junio de 2003
Nivelada: 30 de noviembre de 2004

Enlaces:

Anterior: 30302174 - SSK139'6
Posterior: 30302176 - SSK140'8
Agrupada con:

Datos Geodésicos:

Altitud ortométrica: 185,4516 m.
Geopotencial: 181,8143 u.g.p.
Gravedad en superficie: 980378,81 mgals. *Observada*
Cálculo: 01 de mayo de 2008

Coordenadas Geográficas ETRS89:

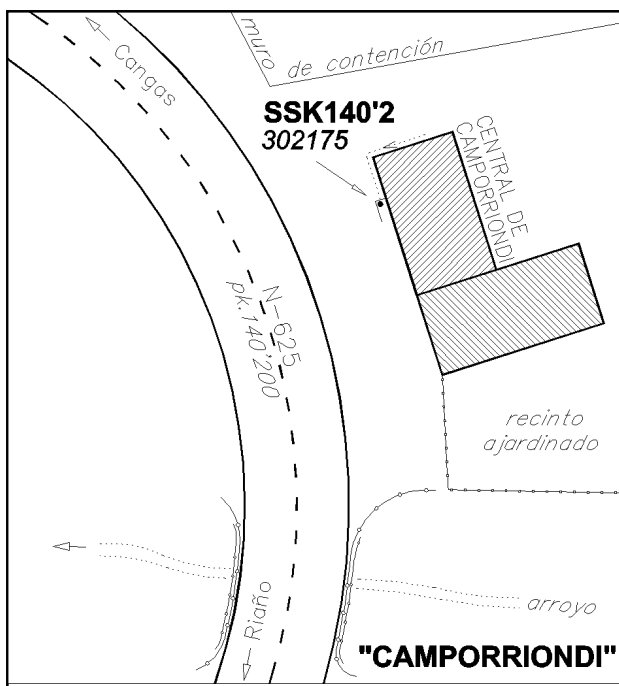
Longitud: - 5° 06' 29,4707"
Latitud: 43° 15' 06,0929"
Altitud elipsoidal: 239,813 m.
Precisión: ± (0,05m - 0,1 m.)

Reseña:

En la margen derecha (sentido Cangas y Arriondas) de la carretera N-625, en el pk.140'200, en el lado izquierdo de la fachada del edificio de la central eléctrica de Camporriondi, sobre la embocadura con rejilla de un desagüe.

Observaciones:

Informe del estado de la Señal en: [InfoRN.pdf](#)



Reseña de Señal de Nivelación

10-may-2025

Situación Geográfica:

Número: **30302176**
Nombre: **SSK140'8**
Línea o Ramal: **30302. Boca de Huérgano - Arriondas (Tramo 3 antigua 302)**
Municipio: Amieva
Provincia: Asturias
Hoja MTN50: 55
Señal: Secundaria En posición: Vertical
Señalizada: 30 de junio de 2003
Nivelada: 30 de noviembre de 2004

Enlaces:

Anterior: 30302175 - SSK140'2
Posterior: 30302177 - SSK141'5
Agrupada con:

Datos Geodésicos:

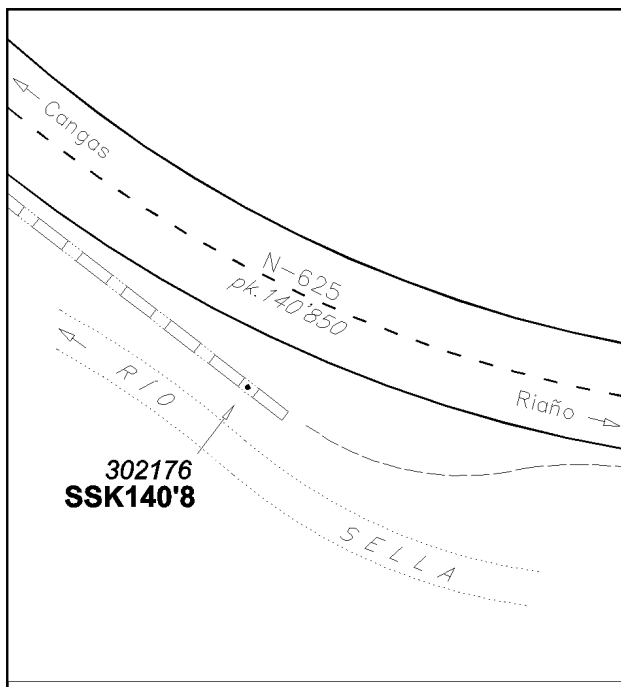
Altitud ortométrica: 177,3886 m.
Geopotencial: 173,9092 u.g.p.
Gravedad en superficie: 980377,99 mgals. *Observada*
Cálculo: 01 de mayo de 2008

Coordenadas Geográficas ETRS89:

Longitud: - 5° 06' 46,7654"
Latitud: 43° 15' 18,9470"
Altitud elipsoidal: 231,669 m.
Precisión: ± 0,05 m.

Reseña:

En la margen izquierda (sentido Cangas y Arriondas) de la carretera N-625, en el pk.140'850, entre el primer y el segundo pretil de un muro de contención de la carretera contra el Río Sella.



Observaciones:

Reseña de Señal de Nivelación

10-may-2025

Situación Geográfica:

Número: 30302177
Nombre: SSK141'5
Línea o Ramal: 30302. Boca de Huérgano - Arriondas (Tramo 3 antigua 302)
Municipio: Amieva
Provincia: Asturias
Hoja MTN50: 55
Señal: Secundaria **En posición:** Vertical
Señalizada: 30 de junio de 2003
Nivelada: 30 de noviembre de 2004

Datos Geodésicos:

Altitud ortométrica: 169,8648 m.
Geopotencial: 166,5341 u.g.p.
Gravedad en superficie: 980384,87 mgals. *Observada*
Cálculo: 01 de mayo de 2008

Coordenadas Geográficas ETRS89:

Longitud: - 5° 07' 04,0595"
Latitud: 43° 15' 33,7131"
Altitud elipsoidal: 224,002 m.
Precisión: ± (0,05m - 0,1 m.)

Reseña:

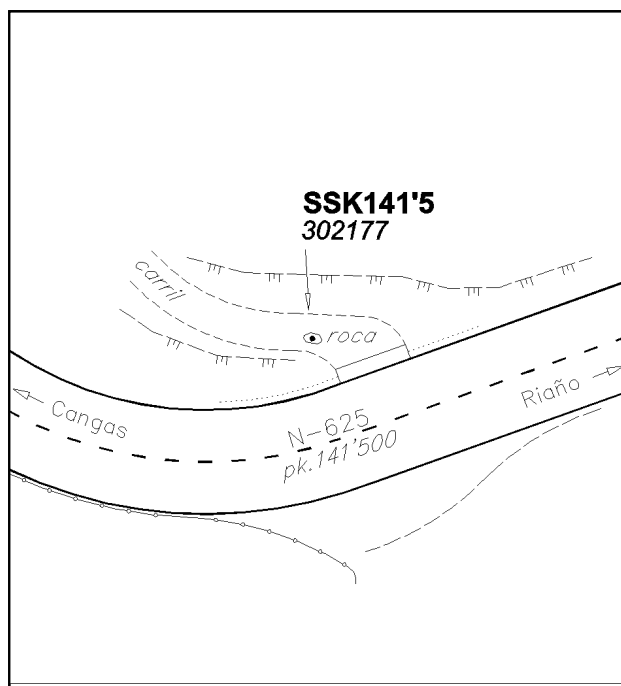

En la margen derecha (sentido Cangas y Arriondas) de la carretera N-625, en el pk.141'500, en un carril que sube con bastante pendiente, sobre una piedra nativa.

Observaciones:

Informe del estado de la Señal en: [InfoRN.pdf](#)

Enlaces:

Anterior: 30302176 - SSK140'8
Posterior: 30302178 - NGX882
Agrupada con:



Reseña de Señal de Nivelación

10-may-2025

Situación Geográfica:

Número: 30302178
Nombre: NGX882
Línea o Ramal: 30302. Boca de Huérgano - Arriondas (Tramo 3 antigua 302)
Municipio: Amieva
Provincia: Asturias
Hoja MTN50: 55
Señal: Principal **En posición:** Vertical
Señalizada: 30 de junio de 2003
Nivelada: 30 de noviembre de 2004

Enlaces:

Anterior: 30302177 - SSK141'5
Posterior: 30302179 - NGX883
Agrupada con: 30302179 - NGX883.

Datos Geodésicos:

Altitud ortométrica: 156,0457 m.
Geopotencial: 152,987 u.g.p.
Gravedad en superficie: 980392,46 mgals. *Calculada*
Cálculo: 01 de mayo de 2008

Coordenadas Geográficas ETRS89:

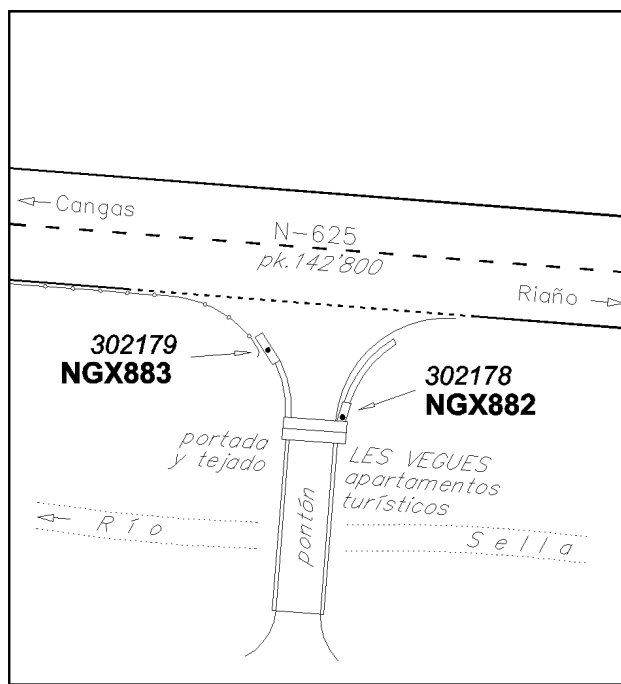
Longitud: - 5° 07' 39,8242"
Latitud: 43° 15' 57,0458"
Altitud elipsoidal: 210,224 m.
Precisión: ± 0,05 m.

Reseña:

En la margen izquierda (sentido Cangas y Arriondas) de la carretera N-625, en el pk.142'800, sobre el muro pretil izquierdo de acceso al Puente Les Vegues, junto a la portada de cierre del mismo y de los apartamentos turísticos de igual nombre.

Observaciones:

Informe del estado de la Señal en: [InfoRN.pdf](#)



Reseña de Señal de Nivelación

10-may-2025

Situación Geográfica:

Número: 30302179
Nombre: NGX883
Línea o Ramal: 30302. Boca de Huérgano - Arriondas (Tramo 3 antigua 302)
Municipio: Amieva
Provincia: Asturias
Hoja MTN50: 55
Señal: Principal **En posición:** Vertical
Señalizada: 30 de junio de 2003
Nivelada: 30 de noviembre de 2004

Enlaces:

Anterior: 30302178 - NGX882
Posterior: 30302180 - SSK143'8
Agrupada con: 30302178 - NGX882.

Datos Geodésicos:

Altitud ortométrica: 156,1059 m.
Geopotencial: 153,0461 u.g.p.
Gravedad en superficie: 980392,45 mgals. *Observada*
Cálculo: 01 de mayo de 2008

Coordenadas Geográficas ETRS89:

Longitud: - 5° 07' 40"
Latitud: 43° 15' 57"
Altitud elipsoidal:
Precisión: ± (1 m - 10 m.)

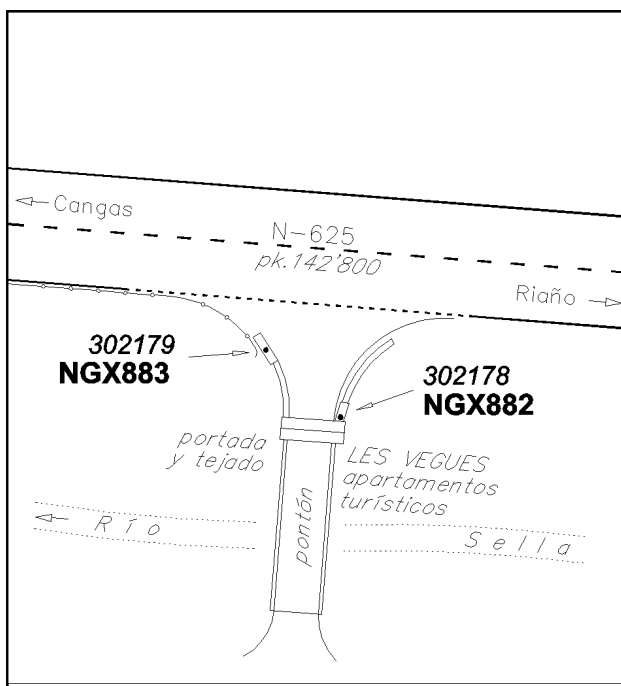
Reseña:

En la margen izquierda (sentido Cangas y Arriondas) de la carretera N-625, en el pk.142'800, sobre un tramo nuevo del muro pretil derecho de acceso al Puente Les Vegues, junto al extremo de una bionda metálica de la carretera.



Observaciones:

Informe del estado de la Señal en: [InfoRN.pdf](#)



Reseña de Señal de Nivelación

10-may-2025

Situación Geográfica:

Número: 30302180
Nombre: SSK143'8
Línea o Ramal: 30302. Boca de Huérgano - Arriondas (Tramo 3 antigua 302)
Municipio: Amieva
Provincia: Asturias
Hoja MTN50: 55
Señal: Secundaria **En posición:** Vertical
Señalizada: 30 de junio de 2003
Nivelada: 30 de noviembre de 2004

Enlaces:

Anterior: 30302179 - NGX883
Posterior: 30302181 - SSK144'7
Agrupada con:

Datos Geodésicos:

Altitud ortométrica: 144,6296 m.
Geopotencial: 141,7951 u.g.p.
Gravedad en superficie: 980395,06 mgals. *Observada*
Cálculo: 01 de mayo de 2008

Coordenadas Geográficas ETRS89:

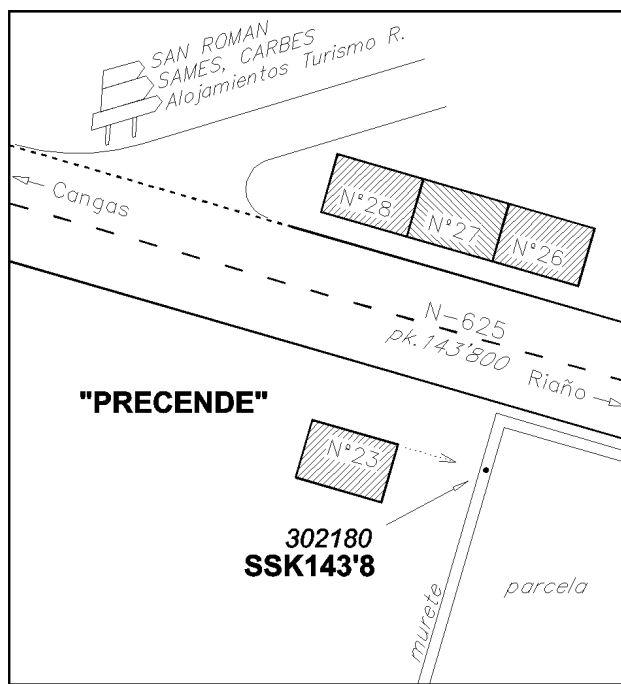
Longitud: - 5° 08' 14,1872"
Latitud: 43° 16' 08,0286"
Altitud elipsoidal: 198,457 m.
Precisión: ± (0,05m - 0,1 m.)

Reseña:

En la margen izquierda (sentido Cangas y Arriondas) de la carretera N-625, en el pk.143'800, a la entrada de Precende, frente a las casas señaladas con los números 26, 27 y 28 y antes de llegar a la señalada con el número 23, sobre un murete y a línea de esta última fachada.

Observaciones:

Informe del estado de la Señal en: [InfoRN.pdf](#)



Reseña de Señal de Nivelación

10-may-2025

Situación Geográfica:

Número: 30302181
Nombre: SSK144'7
Línea o Ramal: 30302. Boca de Huérgano - Arriondas (Tramo 3 antigua 302)
Municipio: Amieva
Provincia: Asturias
Hoja MTN50: 55
Señal: Secundaria **En posición:** Vertical
Señalizada: 30 de junio de 2003
Nivelada: 30 de noviembre de 2004

Enlaces:

Anterior: 30302180 - SSK143'8
Posterior: 30302182 - SSK145'3
Agrupada con:

Datos Geodésicos:

Altitud ortométrica: 138,0721 m.
Geopotencial: 135,3666 u.g.p.
Gravedad en superficie: 980399,14 mgals. *Observada*
Cálculo: 01 de mayo de 2008

Coordenadas Geográficas ETRS89:

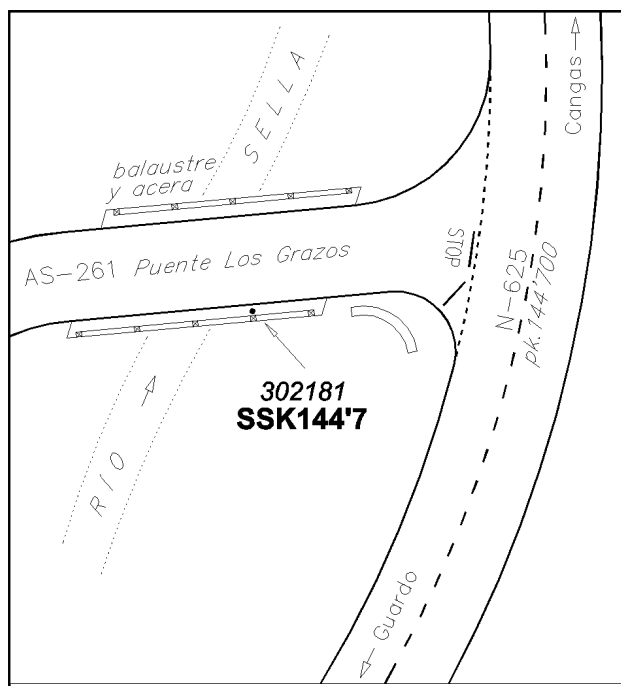
Longitud: - 5° 08' 28,3226"
Latitud: 43° 16' 29,5545"
Altitud elipsoidal: 192,060 m.
Precisión: ± 0,05 m.

Reseña:

En la margen izquierda (sentido Cangas y Arriondas) de la carretera N-625, en el pk.144'700, en la acera e imposta sur del Puente de Los Grazos, donde arranca la carretera AS-261, al pie del segundo soporte de la balaustrada.

Observaciones:

Informe del estado de la Señal en: [InfoRN.pdf](#)



Reseña de Señal de Nivelación

10-may-2025

Situación Geográfica:

Número: 30302182
Nombre: SSK145'3
Línea o Ramal: 30302. Boca de Huérgano - Arriondas (Tramo 3 antigua 302)
Municipio: Amieva
Provincia: Asturias
Hoja MTN50: 55
Señal: Secundaria **En posición:** Vertical
Señalizada: 30 de junio de 2003
Nivelada: 30 de noviembre de 2004

Enlaces:

Anterior: 30302181 - SSK144'7
Posterior: 30302183 - SSK146'0
Agrupada con:

Datos Geodésicos:

Altitud ortométrica: 133,3430 m.
Geopotencial: 130,7302 u.g.p.
Gravedad en superficie: 980400,23 mgals. *Observada*
Cálculo: 01 de mayo de 2008

Coordenadas Geográficas ETRS89:

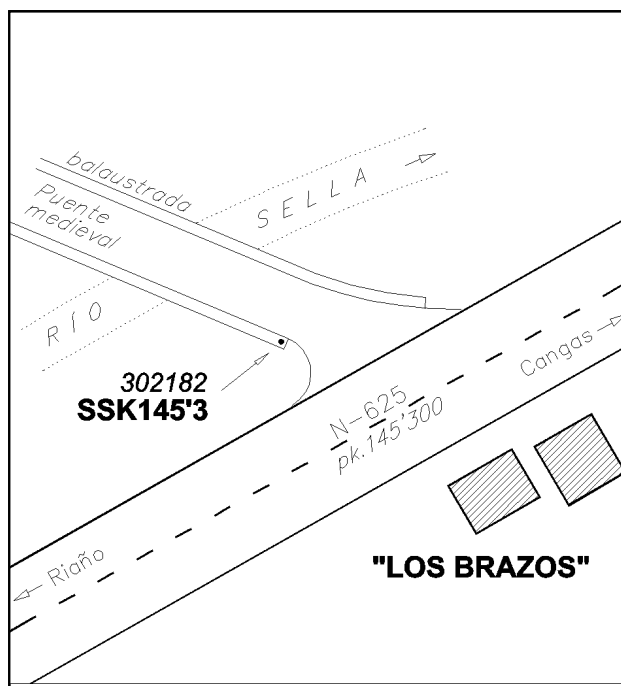

Longitud: - 5° 08' 10,8062"
Latitud: 43° 16' 40,1261"
Altitud elipsoidal: 187,348 m.
Precisión: ± 0,05 m.

Reseña:

En la margen izquierda (sentido Cangas y Arriondas) de la carretera N-625, en el pk.145'300, sobre sillar del extremo este del pretil sur, del puente medieval de Los Brazos.

Observaciones:

Informe del estado de la Señal en: [InfoRN.pdf](#)



Reseña de Señal de Nivelación

10-may-2025

Situación Geográfica:

Número: 30302183
Nombre: SSK146'0
Línea o Ramal: 30302. Boca de Huérgano - Arriondas (Tramo 3 antigua 302)
Municipio: Amieva
Provincia: Asturias
Hoja MTN50: 55
Señal: Secundaria **En posición:** Vertical
Señalizada: 30 de junio de 2003
Nivelada: 30 de noviembre de 2004

Datos Geodésicos:

Altitud ortométrica: 125,2620 m.
Geopotencial: 122,808 u.g.p.
Gravedad en superficie: 980403,75 mgals. *Observada*
Cálculo: 01 de mayo de 2008

Coordenadas Geográficas ETRS89:

Longitud: - 5° 08' 13,9055"
Latitud: 43° 16' 57,9966"
Altitud elipsoidal: 179,264 m.
Precisión: ± (0,05m - 0,1 m.)

Reseña:

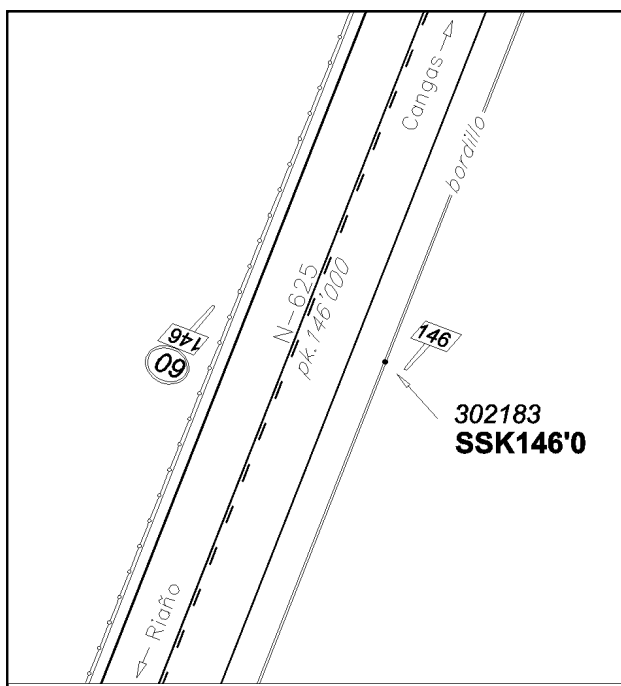
En la margen derecha (sentido Cangas y Arriondas) de la carretera N-625, en el pk.146'000, en zona de sobreelevación de la carretera, sobre bordillo lateral y al pie de la placa indicadora del pk.

Observaciones:

Informe del estado de la Señal en: [InfoRN.pdf](#)

Enlaces:

Anterior: 30302182 - SSK145'3
Posterior: 30302184 - NGX884
Agrupada con:



Reseña de Señal de Nivelación

10-may-2025

Situación Geográfica:

Número: 30302184
Nombre: NGX884
Línea o Ramal: 30302. Boca de Huérgano - Arriondas (Tramo 3 antigua 302)
Municipio: Amieva
Provincia: Asturias
Hoja MTN50: 55
Señal: Principal **En posición:** Vertical
Señalizada: 30 de junio de 2003
Nivelada: 30 de noviembre de 2004

Enlaces:

Anterior: 30302183 - SSK146'0
Posterior: 30302185 - NGX885
Agrupada con: 30302185 - NGX885.

Datos Geodésicos:

Altitud ortométrica: 119,7475 m.
Geopotencial: 117,4016 u.g.p.
Gravedad en superficie: 980404,45 mgals. *Calculada*
Cálculo: 01 de mayo de 2008

Coordenadas Geográficas ETRS89:

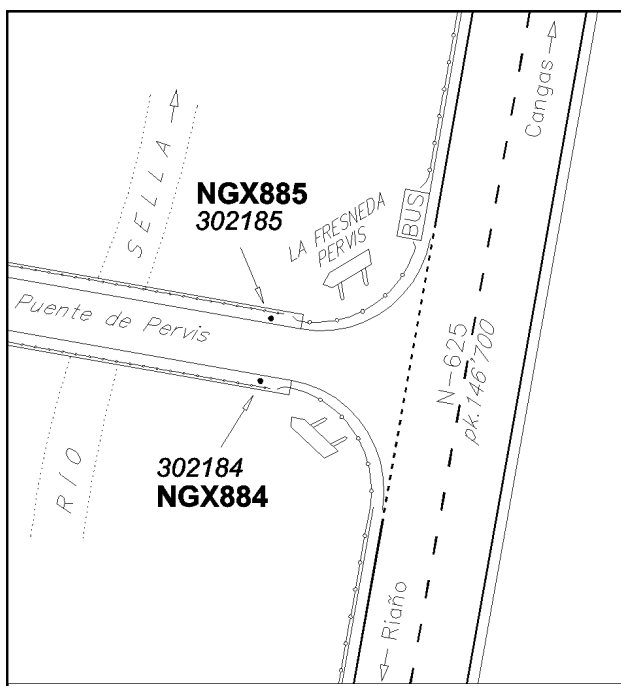
Longitud: - 5° 08' 04"
Latitud: 43° 17' 19"
Altitud elipsoidal:
Precisión: ± (1 m - 10 m.)

Reseña:

En la margen izquierda (sentido Cangas y Arriondas) de la carretera N-625, en el pk.146'700, en el Puente de Pervis, donde arranca la carretera a Pervis y La Fresneda, en el extremo este de la acera e imposta sur.

Observaciones:

Informe del estado de la Señal en: [InfoRN.pdf](#)



Reseña de Señal de Nivelación

10-may-2025

Situación Geográfica:

Número: 30302185
Nombre: NGX885
Línea o Ramal: 30302. Boca de Huérgano - Arriondas (Tramo 3 antigua 302)
Municipio: Amieva
Provincia: Asturias
Hoja MTN50: 55
Señal: Principal **En posición:** Vertical
Señalizada: 30 de junio de 2003
Nivelada: 30 de noviembre de 2004

Enlaces:

Anterior: 30302184 - NGX884
Posterior: 30302186 - SSK147'6
Agrupada con: 30302184 - NGX884.

Datos Geodésicos:

Altitud ortométrica: 119,7269 m.
Geopotencial: 117,3814 u.g.p.
Gravedad en superficie: 980404,45 mgals. *Observada*
Cálculo: 01 de mayo de 2008

Coordenadas Geográficas ETRS89:

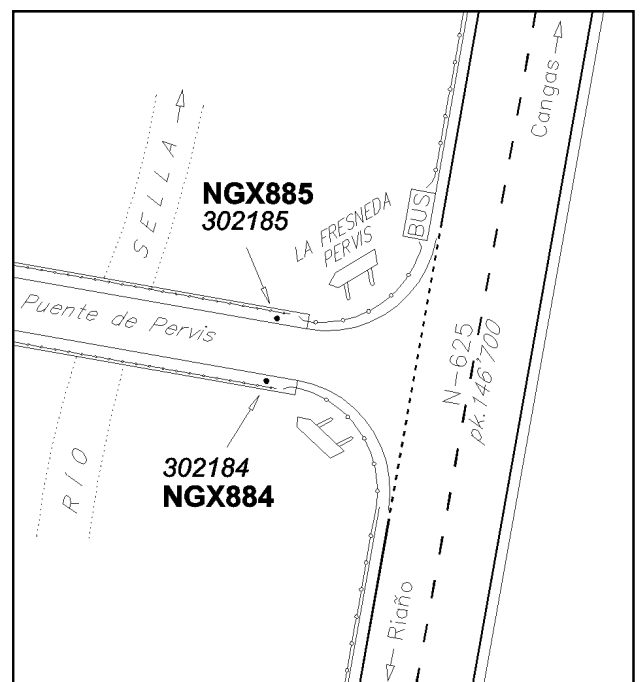
Longitud: - 5° 08' 03,8168"
Latitud: 43° 17' 19,3573"
Altitud elipsoidal: 173,668 m.
Precisión: ± (0,05m - 0,1 m.)

Reseña:

En la margen izquierda (sentido Cangas y Arriondas) de la carretera N-625, en el pk.146'700, en el Puente de Pervis, donde arranca la carretera a Pervis y La Fresneda, en el extremo este de la acera e imposta norte.

Observaciones:

Informe del estado de la Señal en: [InfoRN.pdf](#)



Reseña de Señal de Nivelación

10-may-2025

Situación Geográfica:

Número: **30302186**
Nombre: **SSK147'6**
Línea o Ramal: **30302. Boca de Huérgano - Arriondas (Tramo 3 antigua 302)**
Municipio: Amieva
Provincia: Asturias
Hoja MTN50: 55
Señal: Secundaria En posición: Vertical
Señalizada: 30 de junio de 2003
Nivelada: 30 de noviembre de 2004

Enlaces:

Anterior: 30302185 - NGX885
Posterior: 30302187 - SSK148'7
Agrupada con:

Datos Geodésicos:

Altitud ortométrica: 113,0045 m.
Geopotencial: 110,7909 u.g.p.
Gravedad en superficie: 980406,18 mgals. *Observada*
Cálculo: 01 de mayo de 2008

Coordenadas Geográficas ETRS89:

Longitud: - 5° 08' 09,4620"
Latitud: 43° 17' 42,0456"
Altitud elipsoidal: 167,216 m.
Precisión: ± (0,05m - 0,1 m.)

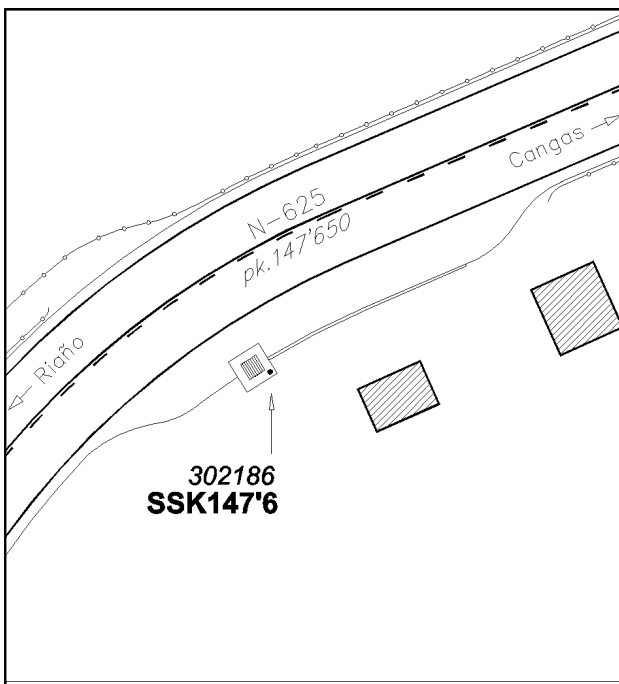
Reseña:

En la margen derecha (sentido Cangas y Arriondas) de la carretera N-625, en el pk.147'650, antes del acceso a las casas de Teya Crespa, en la esquina norte y este de una arqueta sumidero.



Observaciones:

Informe del estado de la Señal en: [InfoRN.pdf](#)



Reseña de Señal de Nivelación

10-may-2025

Situación Geográfica:

Número: 30302187
Nombre: SSK148'7
Línea o Ramal: 30302. Boca de Huérgano - Arriondas (Tramo 3 antigua 302)
Municipio: Amieva
Provincia: Asturias
Hoja MTN50: 55
Señal: Secundaria **En posición:** Vertical
Señalizada: 30 de junio de 2003
Nivelada: 30 de noviembre de 2004

Datos Geodésicos:

Altitud ortométrica: 105,3033 m.
Geopotencial: 103,2409 u.g.p.
Gravedad en superficie: 980410,23 mgals. *Observada*
Cálculo: 01 de mayo de 2008

Coordenadas Geográficas ETRS89:

Longitud: - 5° 07' 55,7607"
Latitud: 43° 18' 10,7270"
Altitud elipsoidal:
Precisión: ± (0,05m - 0,1 m.)

Reseña:

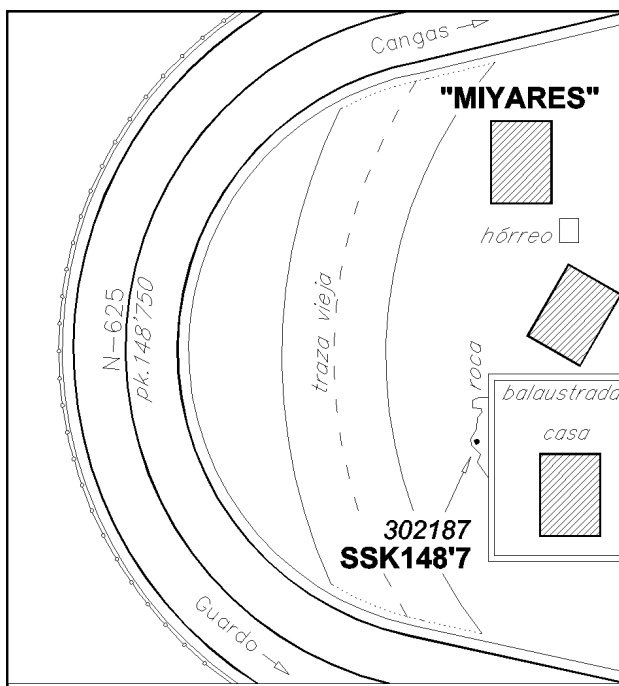
En la margen derecha (sentido Cangas y Arriondas) de la carretera N-625, en el pk.148'700, en Miyares, delante del murete del recinto de una casa, sobre una roca nativa adosada al mismo.

Observaciones:

Informe del estado de la Señal en: [InfoRN.pdf](#)

Enlaces:

Anterior: 30302186 - SSK147'6
Posterior: 30302188 - SSK149'7
Agrupada con:



Reseña de Señal de Nivelación

10-may-2025

Situación Geográfica:

Número: 30302188
Nombre: SSK149'7
Línea o Ramal: 30302. Boca de Huérgano - Arriondas (Tramo 3 antigua 302)
Municipio: Cangas de Onís
Provincia: Asturias
Hoja MTN50: 55
Señal: Secundaria **En posición:** Vertical
Señalizada: 30 de junio de 2003
Nivelada: 30 de noviembre de 2004

Enlaces:

Anterior: 30302187 - SSK148'7
Posterior: 30302189 - SSK151'0
Agrupada con:

Datos Geodésicos:

Altitud ortométrica: 98,9777 m.
Geopotencial: 97,0393 u.g.p.
Gravedad en superficie: 980411,46 mgals. *Observada*
Cálculo: 01 de mayo de 2008

Coordenadas Geográficas ETRS89:

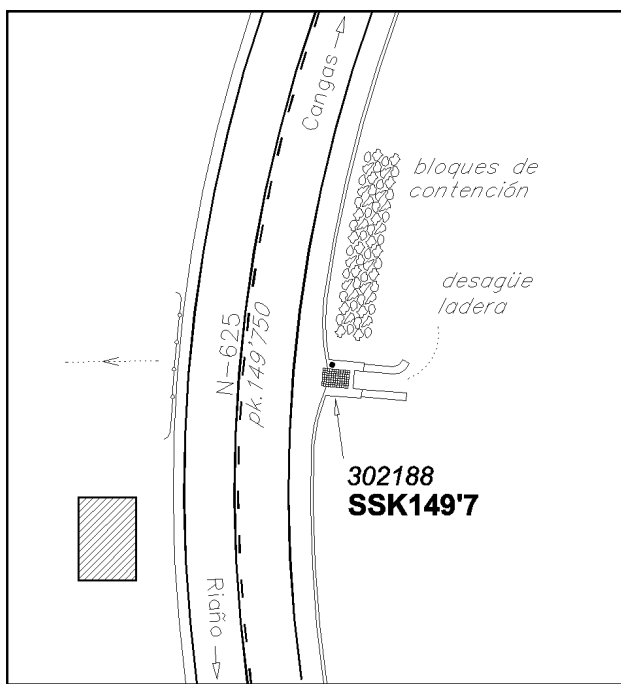
Longitud: - 5° 07' 49,1660"
Latitud: 43° 18' 39,2858"
Altitud elipsoidal: 151,753 m.
Precisión: ± (0,05m - 0,1 m.)

Reseña:

En la margen derecha (sentido Cangas y Arriondas) de la carretera N-625, en el pk.149'750, en la arqueta sumidero del desagüe de una ladera fijada con grandes bloques de piedra, en la esquina norte y oeste, donde quiebra el bordillo de la carretera.

Observaciones:

Informe del estado de la Señal en: [InfoRN.pdf](#)



Reseña de Señal de Nivelación

10-may-2025

Situación Geográfica:

Número: **30302189**
Nombre: **SSK151'0**
Línea o Ramal: **30302. Boca de Huérgano - Arriondas (Tramo 3 antigua 302)**
Municipio: Cangas de Onís
Provincia: Asturias
Hoja MTN50: 55
Señal: Secundaria En posición: Vertical
Señalizada: 30 de junio de 2003
Nivelada: 30 de noviembre de 2004

Datos Geodésicos:

Altitud ortométrica: 90,5901 m.
Geopotencial: 88,8166 u.g.p.
Gravedad en superficie: 980418,37 mgals. *Observada*
Cálculo: 01 de mayo de 2008

Coordenadas Geográficas ETRS89:

Longitud: - 5° 08' 00,0349"
Latitud: 43° 19' 13,9848"
Altitud elipsoidal: 144,162 m.
Precisión: ± 0,05 m.

Reseña:

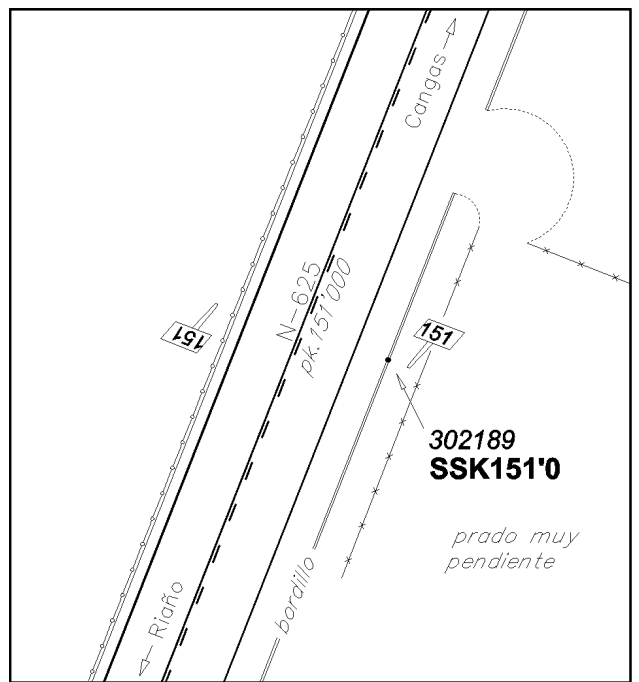
En la margen derecha (sentido Cangas y Arriondas) de la carretera N-625, en el pk.151'000, sobre el bordillo lateral y al pie de la placa de pk.

Observaciones:

Informe del estado de la Señal en: [InfoRN.pdf](#)

Enlaces:

Anterior: 30302188 - SSK149'7
Posterior: 30302190 - NGX886
Agrupada con:



Reseña de Señal de Nivelación

10-may-2025

Situación Geográfica:

Número: 30302190
Nombre: NGX886
Línea o Ramal: 30302. Boca de Huérgano - Arriondas (Tramo 3 antigua 302)
Municipio: Cangas de Onís
Provincia: Asturias
Hoja MTN50: 55
Señal: Principal **En posición:** Vertical
Señalizada: 30 de junio de 2003
Nivelada: 30 de noviembre de 2004

Enlaces:

Anterior: 30302189 - SSK151'0
Posterior: 30302191 - NGX887
Agrupada con: 30302191 - NGX887.

Datos Geodésicos:

Altitud ortométrica: 88,3718 m.
Geopotencial: 86,642 u.g.p.
Gravedad en superficie: 980421,16 mgals. *Calculada*
Cálculo: 01 de mayo de 2008

Coordenadas Geográficas ETRS89:

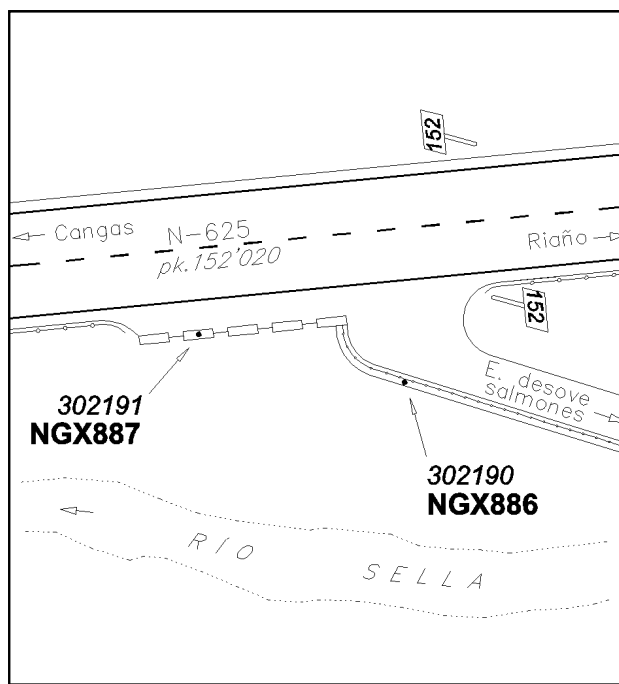

Longitud: - 5° 08' 10"
Latitud: 43° 19' 28"
Altitud elipsoidal:
Precisión: ± (1 m - 10 m.)

Reseña:

En la margen izquierda (sentido Cangas y Arriondas) de la carretera N-625, en el pk.152'000, en el vial de bajada a una Estación de Desove de Salmones, sobre el muro de contención del mismo, que tiene una baranda rústica de madera.

Observaciones:

Informe del estado de la Señal en: [InfoRN.pdf](#)



Reseña de Señal de Nivelación

10-may-2025

Situación Geográfica:

Número: 30302191
Nombre: NGX887
Línea o Ramal: 30302. Boca de Huérgano - Arriondas (Tramo 3 antigua 302)
Municipio: Cangas de Onís
Provincia: Asturias
Hoja MTN50: 55
Señal: Principal **En posición:** Vertical
Señalizada: 30 de junio de 2003
Nivelada: 30 de noviembre de 2004

Enlaces:

Anterior: 30302190 - NGX886
Posterior: 30302192 - SSK152'9
Agrupada con: 30302190 - NGX886.

Datos Geodésicos:

Altitud ortométrica: 89,0459 m.
Geopotencial: 87,3028 u.g.p.
Gravedad en superficie: 980421,03 mgals. *Observada*
Cálculo: 01 de mayo de 2008

Coordenadas Geográficas ETRS89:

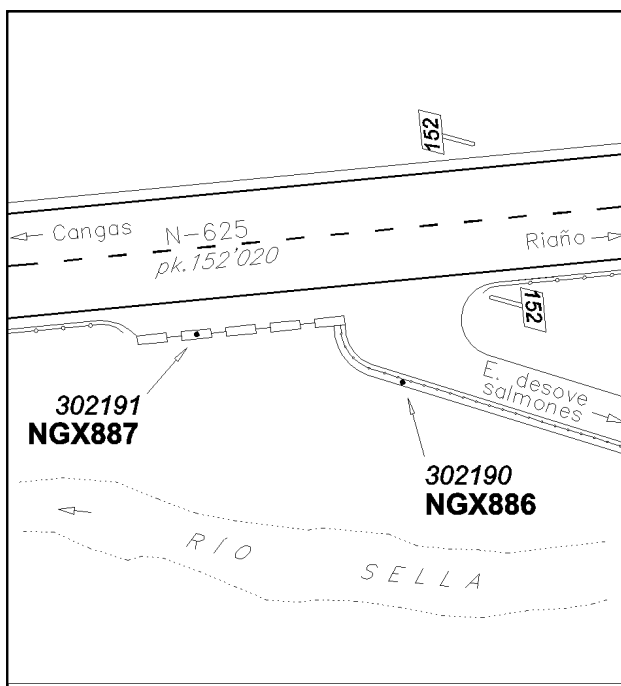
Longitud: - 5° 08' 10,7490"
Latitud: 43° 19' 28,1600"
Altitud elipsoidal: 142,571 m.
Precisión: ± 0,05 m.

Reseña:

En la margen izquierda (sentido Cangas y Arriondas) de la carretera N-625, en el pk.152'020, rebasado el vial de bajada a una Estación de Desove de Salmones, sobre el centro del cuarto pretil de los 5 existentes (contados desde el vial).

Observaciones:

Informe del estado de la Señal en: [InfoRN.pdf](#)



Reseña de Señal de Nivelación

10-may-2025

Situación Geográfica:

Número: 30302192
Nombre: SSK152'9
Línea o Ramal: 30302. Boca de Huérgano - Arriondas (Tramo 3 antigua 302)
Municipio: Cangas de Onís
Provincia: Asturias
Hoja MTN50: 55
Señal: Secundaria **En posición:** Vertical
Señalizada: 30 de junio de 2003
Nivelada: 30 de noviembre de 2004

Enlaces:

Anterior: 30302191 - NGX887
Posterior: 30302193 - SSK153'8
Agrupada con:

Datos Geodésicos:

Altitud ortométrica: 77,4565 m.
Geopotencial: 75,9406 u.g.p.
Gravedad en superficie: 980425,69 mgals. *Observada*
Cálculo: 01 de mayo de 2008

Coordenadas Geográficas ETRS89:

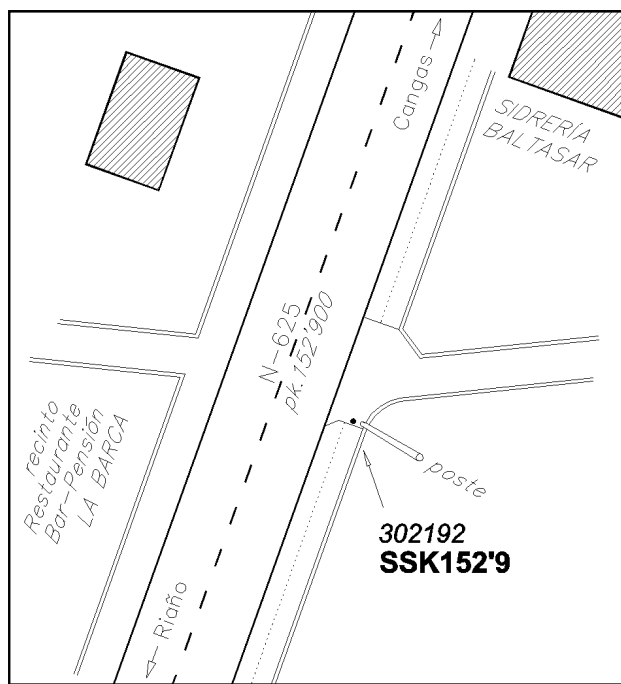
Longitud: - 5° 08' 12,7988"
Latitud: 43° 19' 50,8595"
Altitud elipsoidal: 130,952 m.
Precisión: ± 0,05 m.

Reseña:

En la margen derecha (sentido Cangas y Arriondas) de la carretera N-625, en el pk.152'900, a la salida de Caño, antes de llegar a la Sidrería Baltasar, en el extremo sur del paso de cuneta de un vial, junto a un poste de madera.

Observaciones:

Informe del estado de la Señal en: [InfoRN.pdf](#)



Reseña de Señal de Nivelación

10-may-2025

Situación Geográfica:

Número: 30302193
Nombre: SSK153'8
Línea o Ramal: 30302. Boca de Huérgano - Arriondas (Tramo 3 antigua 302)
Municipio: Cangas de Onís
Provincia: Asturias
Hoja MTN50: 31
Señal: Secundaria **En posición:** Vertical
Señalizada: 30 de junio de 2003
Nivelada: 30 de noviembre de 2004

Enlaces:

Anterior: 30302192 - SSK152'9
Posterior: 30302194 - SSK154'5
Agrupada con:

Datos Geodésicos:

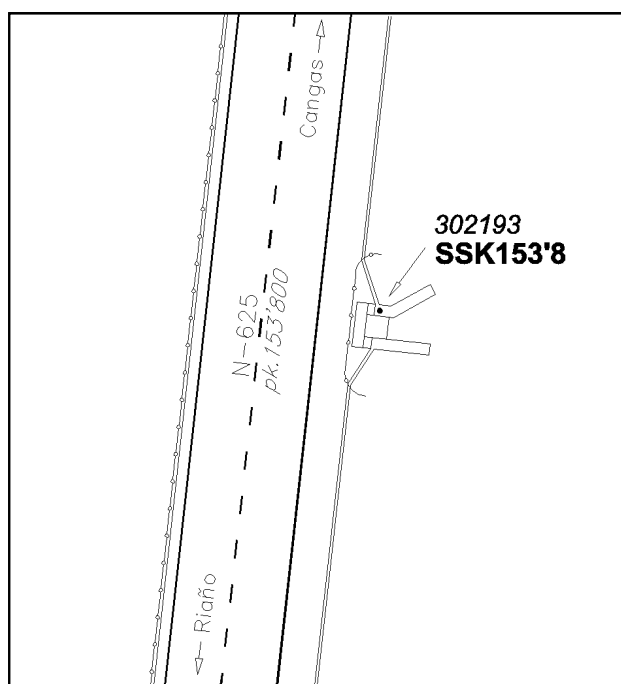
Altitud ortométrica: 70,4102 m.
Geopotencial: 69,0324 u.g.p.
Gravedad en superficie: 980428,92 mgals. *Observada*
Cálculo: 01 de mayo de 2008

Coordenadas Geográficas ETRS89:

Longitud: - 5° 07' 57,7727"
Latitud: 43° 20' 18,4163"
Altitud elipsoidal: 123,780 m.
Precisión: ± 0,05 m.

Reseña:

En la margen derecha (sentido Cangas y Arriondas) de la carretera N-625, en el pk.153'800, en el lado norte de una alcantarilla sumidero, sobre el quiebro del bordillo lateral de la carretera.



Observaciones:

Reseña de Señal de Nivelación

10-may-2025

Situación Geográfica:

Número: 30302194
Nombre: SSK154'5
Línea o Ramal: 30302. Boca de Huérgano - Arriondas (Tramo 3 antigua 302)
Municipio: Cangas de Onís
Provincia: Asturias
Hoja MTN50: 31
Señal: Secundaria **En posición:** Vertical
Señalizada: 30 de junio de 2003
Nivelada: 30 de noviembre de 2004

Datos Geodésicos:

Altitud ortométrica: 67,8233 m.
Geopotencial: 66,4964 u.g.p.
Gravedad en superficie: 980432,99 mgals. *Observada*
Cálculo: 01 de mayo de 2008

Coordenadas Geográficas ETRS89:

Longitud: - 5° 07' 53"
Latitud: 43° 20' 43"
Altitud elipsoidal: 122 m.
Precisión: ± (1 m - 10 m.)

Reseña:

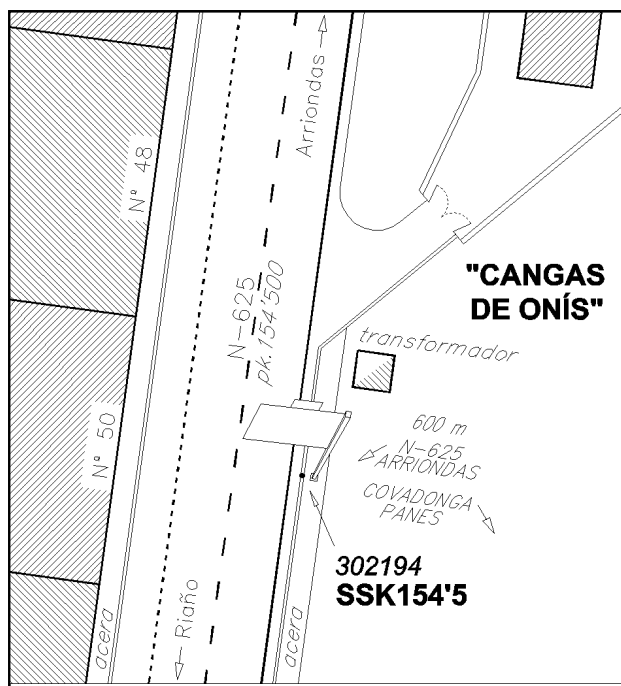
En la margen derecha (sentido Cangas y Arriondas) de la carretera N-625, en el pk.154'500, a la entrada de Cangas de Onís, frente a la finca urbana número 50, al pie de un cartel indicador (a 600 metros N-625 Arriondas y desvío a Covadonga y Panes), sobre el bordillo de la acera.

Observaciones:

Informe del estado de la Señal en: [InfoRN.pdf](#)

Enlaces:

Anterior: 30302193 - SSK153'8
Posterior: 30302196 - NGX889
Agrupada con:



Reseña de Señal de Nivelación

10-may-2025

Situación Geográfica:

Número:

Nombre:

Línea o Ramal:

Municipio:

Provincia:

Hoja MTN50:

Señal:

En posición:

Señalizada:

Nivelada:

Enlaces:

Anterior:

Posterior:

Agrupada con:

Datos Geodésicos:

Altitud ortométrica:

Geopotencial:

Gravedad en superficie:

Cálculo:

PENDIENTE DE NIVELACIÓN

Coordenadas Geográficas ETRS89:

Longitud:

Latitud:

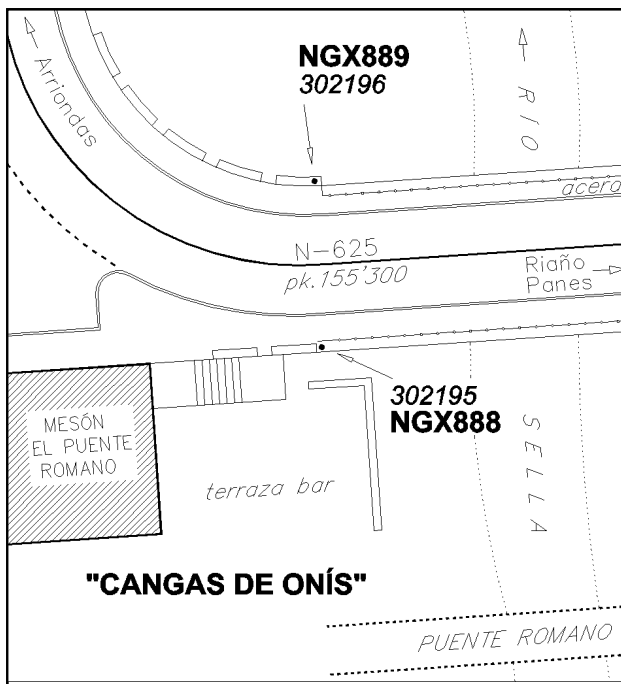
Altitud elipsoidal:

Precisión:

Reseña:

Observaciones:

Informe del estado de la Señal en: [InfoRN.pdf](#)



Reseña de Señal de Nivelación

10-may-2025

Situación Geográfica:

Número: 30302196
Nombre: NGX889
Línea o Ramal: 30302. Boca de Huérgano - Arriondas (Tramo 3 antigua 302)
Municipio: Parres
Provincia: Asturias
Hoja MTN50: 31
Señal: Principal **En posición:** Vertical
Señalizada: 30 de junio de 2003
Nivelada: 30 de noviembre de 2004

Enlaces:

Anterior: 30302194 - SSK154'5
Posterior: 30302197 - SSK156'6
Agrupada con: 30302195 - NGX888.

Datos Geodésicos:

Altitud ortométrica: 64,0835 m.
Geopotencial: 62,8299 u.g.p.
Gravedad en superficie: 980435,03 mgals. *Observada*
Cálculo: 01 de mayo de 2008

Coordenadas Geográficas ETRS89:

Longitud: - 5° 07' 56,7471"
Latitud: 43° 21' 02,1404"
Altitud elipsoidal: 117,395 m.
Precisión: ± 0,05 m.

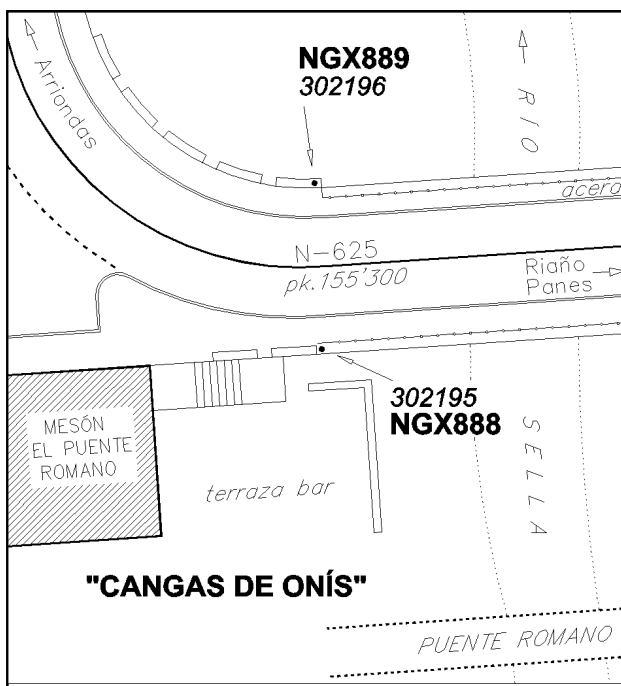
Reseña:

En la margen derecha (sentido Arriondas) de la carretera N-625, en el pk.155'300, en el casco urbano de Cangas de Onís, en el puente sobre el Río Sella, en el extremo oeste de la imposta norte, sobre el primer pretil y junto a la barandilla, que termina en quiebro.



Observaciones:

Informe del estado de la Señal en: [InfoRN.pdf](#)



Reseña de Señal de Nivelación

10-may-2025

Situación Geográfica:

Número: 30302197
Nombre: SSK156'6
Línea o Ramal: 30302. Boca de Huérgano - Arriondas (Tramo 3 antigua 302)
Municipio: Parres
Provincia: Asturias
Hoja MTN50: 31
Señal: Secundaria **En posición:** Vertical
Señalizada: 30 de junio de 2003
Nivelada: 30 de noviembre de 2004

Datos Geodésicos:

Altitud ortométrica: 55,5966 m.
Geopotencial: 54,5091 u.g.p.
Gravedad en superficie: 980437,33 mgals. *Observada*
Cálculo: 01 de mayo de 2008

Coordenadas Geográficas ETRS89:

Longitud: - 5° 08' 31,7723"
Latitud: 43° 21' 34,5280"
Altitud elipsoidal: 108,836 m.
Precisión: ± 0,05 m.

Reseña:

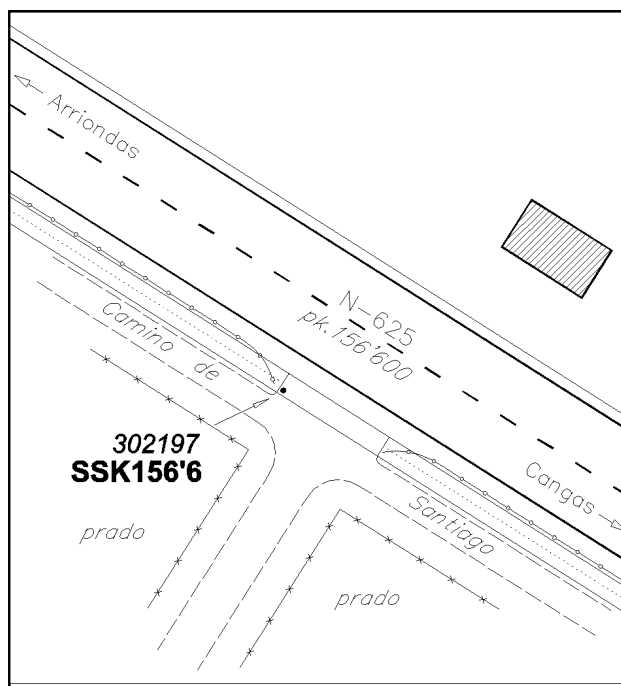
En la margen izquierda (sentido Arriondas) de la carretera N-625, en el pk.156'600, en el extremo norte de un paso de cuneta.

Observaciones:

Informe del estado de la Señal en: [InfoRN.pdf](#)

Enlaces:

Anterior: 30302196 - NGX889
Posterior: 30302198 - SSK157'6
Agrupada con:



Reseña de Señal de Nivelación

10-may-2025

Situación Geográfica:

Número: **30302198**
Nombre: **SSK157'6**
Línea o Ramal: **30302. Boca de Huérgano - Arriondas (Tramo 3 antigua 302)**
Municipio: Parres
Provincia: Asturias
Hoja MTN50: 31
Señal: Secundaria En posición: Vertical
Señalizada: 30 de junio de 2003
Nivelada: 30 de noviembre de 2004

Datos Geodésicos:

Altitud ortométrica: 52,1999 m.
Geopotencial: 51,1789 u.g.p.
Gravedad en superficie: 980438,03 mgals. *Observada*
Cálculo: 01 de mayo de 2008

Coordenadas Geográficas ETRS89:

Longitud: - 5° 09' 06,7247"
Latitud: 43° 21' 52,8864"
Altitud elipsoidal:
Precisión: ± (0,05m - 0,1 m.)

Reseña:

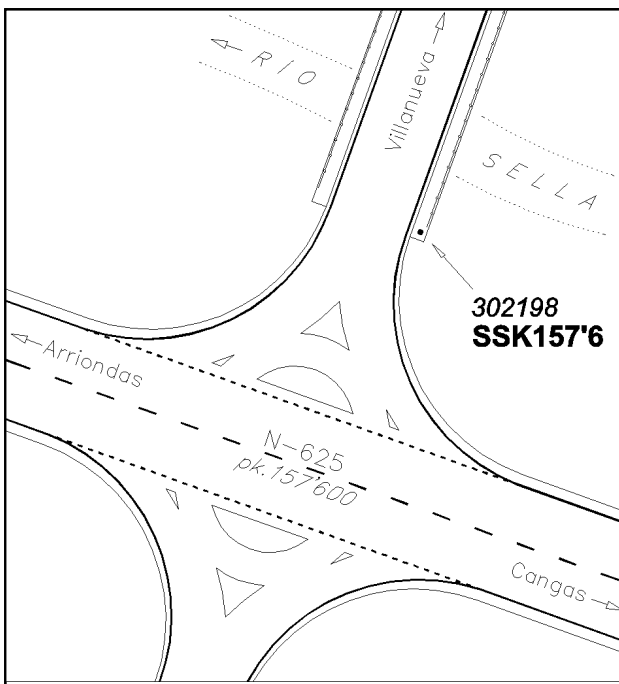
En la margen derecha (sentido Arriondas) de la carretera N-625, en el pk.157'600, en el extremo sur de la acera e imposta este del Puente de Villanueva.

Observaciones:

Informe del estado de la Señal en: [InfoRN.pdf](#)

Enlaces:

Anterior: 30302197 - SSK156'6
Posterior: 30302199 - SSK158'9
Agrupada con:



Reseña de Señal de Nivelación

10-may-2025

Situación Geográfica:

Número: 30302199
Nombre: SSK158'9
Línea o Ramal: 30302. Boca de Huérgano - Arriondas (Tramo 3 antigua 302)
Municipio: Cangas de Onís
Provincia: Asturias
Hoja MTN50: 31
Señal: Secundaria **En posición:** Vertical
Señalizada: 30 de junio de 2003
Nivelada: 30 de noviembre de 2004

Enlaces:

Anterior: 30302198 - SSK157'6
Posterior: 30302200 - SSK160'1
Agrupada con:

Datos Geodésicos:

Altitud ortométrica: 46,3712 m.
Geopotencial: 45,4643 u.g.p.
Gravedad en superficie: 980440,51 mgals. *Observada*
Cálculo: 01 de mayo de 2008

Coordenadas Geográficas ETRS89:

Longitud: - 5° 08' 54,6880"
Latitud: 43° 22' 28,0777"
Altitud elipsoidal: 99,576 m.
Precisión: ± 0,05 m.

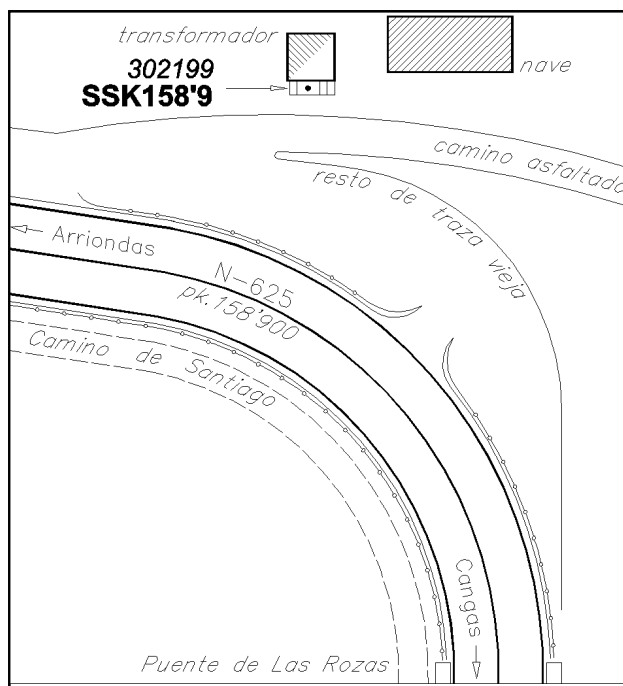
Reseña:

En la margen derecha (sentido Arriondas) de la carretera N-625, en el pk.158'900, rebasado el Puente de Las Rozas, al borde de la antigua traza, en la plataforma de entrada a un transformador (subiendo unas escaleras).



Observaciones:

Informe del estado de la Señal en: [InfoRN.pdf](#)



Reseña de Señal de Nivelación

10-may-2025

Situación Geográfica:

Número: 30302200
Nombre: SSK160'1
Línea o Ramal: 30302. Boca de Huérgano - Arriondas (Tramo 3 antigua 302)
Municipio: Cangas de Onís
Provincia: Asturias
Hoja MTN50: 31
Señal: Secundaria **En posición:** Vertical
Señalizada: 30 de junio de 2003
Nivelada: 30 de noviembre de 2004

Datos Geodésicos:

Altitud ortométrica: 53,0778 m.
Geopotencial: 52,0399 u.g.p.
Gravedad en superficie: 980443,76 mgals. *Observada*
Cálculo: 01 de mayo de 2008

Coordenadas Geográficas ETRS89:

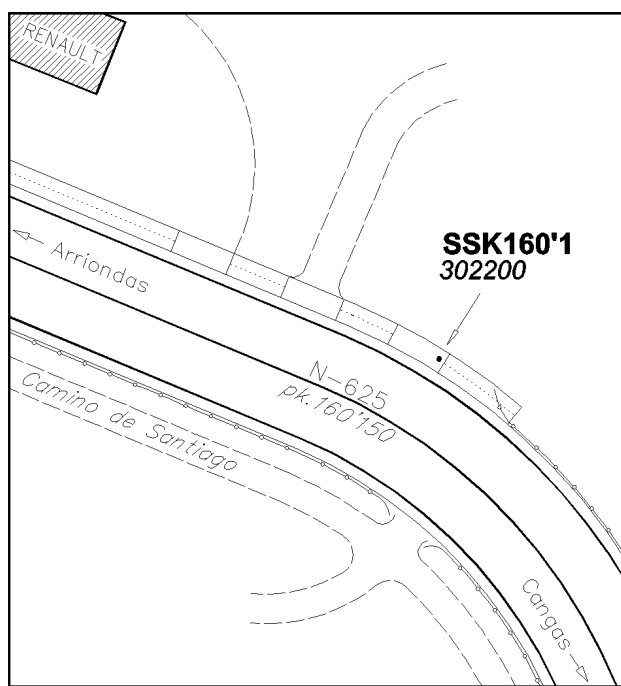
Longitud: - 5° 09' 46,7736"
Latitud: 43° 22' 35,3429"
Altitud elipsoidal: 106,110 m.
Precisión: ± (0,05m - 0,1 m.)

Reseña:

En la margen derecha (sentido Arriondas) de la carretera N-625, en el pk.160'150, antes de llegar a los talleres Renault, en el extremo este del primer paso de cuneta (hay 3 juntos).

Enlaces:

Anterior: 30302199 - SSK158'9
Posterior: 30302201 - SSK161'2
Agrupada con:



Observaciones:

Reseña de Señal de Nivelación

10-may-2025

Situación Geográfica:

Número: 30302201
Nombre: SSK161'2
Línea o Ramal: 30302. Boca de Huérgano - Arriondas (Tramo 3 antigua 302)
Municipio: Cangas de Onís
Provincia: Asturias
Hoja MTN50: 31
Señal: Secundaria **En posición:** Vertical
Señalizada: 30 de junio de 2003
Nivelada: 30 de noviembre de 2004

Datos Geodésicos:

Altitud ortométrica: 43,9306 m.
Geopotencial: 43,0717 u.g.p.
Gravedad en superficie: 980448,01 mgals. *Observada*
Cálculo: 01 de mayo de 2008

Coordenadas Geográficas ETRS89:

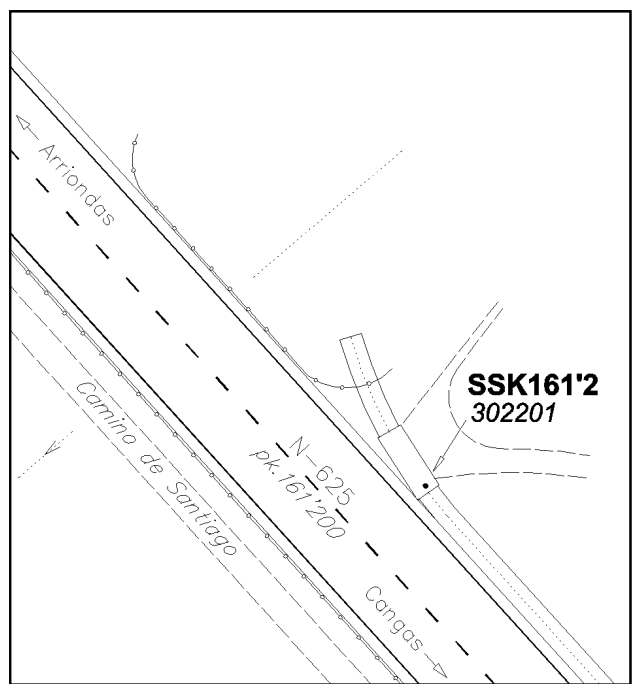
Longitud: - 5° 10' 18,6972"
Latitud: 43° 22' 58,6716"
Altitud elipsoidal: 96,880 m.
Precisión: ± (0,05m - 0,1 m.)

Reseña:

En la margen derecha (sentido Arriondas) de la carretera N-625, en el pk.161'200, en el extremo este de un paso de cuneta.

Enlaces:

Anterior: 30302200 - SSK160'1
Posterior: 30302202 - NGX890
Agrupada con:



Observaciones:

Reseña de Señal de Nivelación

10-may-2025

Situación Geográfica:

Número: 30302202
Nombre: NGX890
Línea o Ramal: 30302. Boca de Huérgano - Arriondas (Tramo 3 antigua 302)
Municipio: Cangas de Onís
Provincia: Asturias
Hoja MTN50: 31
Señal: Principal **En posición:** Vertical
Señalizada: 30 de junio de 2003
Nivelada: 30 de noviembre de 2004

Datos Geodésicos:

Altitud ortométrica: 37,2558 m.
Geopotencial: 36,5276 u.g.p.
Gravedad en superficie: 980454,1 mgals. *Calculada*
Cálculo: 01 de mayo de 2008

Coordenadas Geográficas ETRS89:

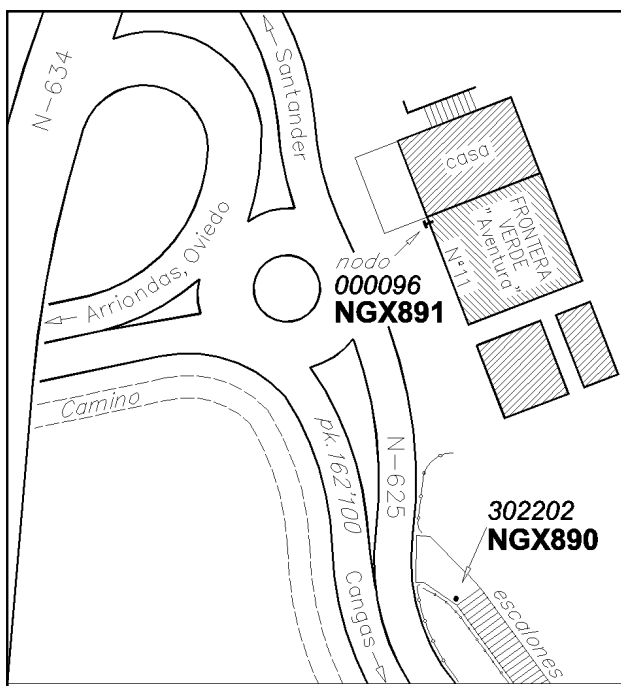

Longitud: - 5° 10' 45"
Latitud: 43° 23' 18"
Altitud elipsoidal:
Precisión: ± (1 m - 10 m.)

Reseña:

En la margen derecha (sentido Arriondas) de la carretera N-625, en el pk.162'100, al inicio de un entronque con glorieta, en la solera de acceso a una escalinata con barandilla que asciende por la ladera, junto al primer escalón.

Enlaces:

Anterior: 30302201 - SSK161'2
Posterior: 96 - NGX891* (Arriondas)
Agrupada con: 96 - NGX891* (Arriondas).



Observaciones: