

## Reseña de Señal de Nivelación

10-may-2025

### Situación Geográfica:

**Número:** 30225154  
**Nombre:** SSPOSTE  
**Línea o Ramal:** 30225. Las Ventas de Valdealgorfa - Alcañiz  
 (Tramo 3 antigua 225)  
**Municipio:** Valdealgorfa  
**Provincia:** Teruel  
**Hoja MTN50:** 495  
**Señal:** Secundaria **En posición:** Vertical  
**Señalizada:** 17 de enero de 2003  
**Nivelada:** 16 de diciembre de 2002

### Datos Geodésicos:

**Altitud ortométrica:** 617,0768 m.  
**Geopotencial:** 604,8019 u.g.p.  
**Gravedad en superficie:** 980081,83 mgals. *Calculada*  
**Cálculo:** 01 de mayo de 2008

### Coordenadas Geográficas ETRS89:

**Longitud:** - 0° 01' 21,7520"  
**Latitud:** 40° 58' 20,8243"  
**Altitud elipsoidal:** 667,336 m.  
**Precisión:** ± 0,05 m.

### Reseña:

Clavo de latón incrustado aproximadamente en el Km. 119,850 de la margen N. de la Carretera Nacional 232 de Vinaroz a Alcañiz, en el aparcamiento posterior de Las Ventas de Valdealgorfa, sobre una solera de hormigón 1 metro al Sur de un poste metálico del tendido eléctrico, según croquis.

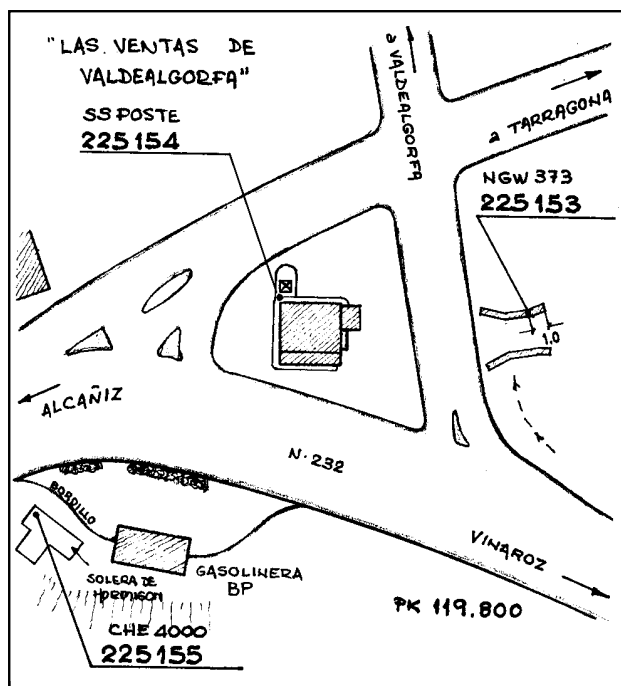

### Observaciones:

Sustituye al señalizado el 19 de febrero de 2001 con la inscripción NGW 374 por haber desaparecido. Nueva señalización por Geomap S.A.

Informe del estado de la Señal en: [InfoRN.pdf](#)

### Enlaces:

**Anterior:** 252 - NGW373\* (Las Ventas de Valdealgorfa)  
**Posterior:** 30225155 - CHE4000  
**Agrupada con:** 252 - NGW373\* (Las Ventas de Valdealgorfa), 30225155 - CHE4000.



## Reseña de Señal de Nivelación

10-may-2025

### Situación Geográfica:

**Número:** 30225155  
**Nombre:** CHE4000  
**Línea o Ramal:** 30225. Las Ventas de Valdealgorfa - Alcañiz  
 (Tramo 3 antigua 225)  
**Municipio:** Valdealgorfa  
**Provincia:** Teruel  
**Hoja MTN50:** 495  
**Señal:** Principal **En posición:** Vertical  
**Señalizada:**  
**Nivelada:** 16 de diciembre de 2002

### Datos Geodésicos:

**Altitud ortométrica:** 616,7606 m.  
**Geopotencial:** 604,4921 u.g.p.  
**Gravedad en superficie:** 980081,93 mgals. *Calculada*  
**Cálculo:** 01 de mayo de 2008

### Coordenadas Geográficas ETRS89:

**Longitud:** - 0° 01' 23,2597"  
**Latitud:** 40° 58' 18,8887"  
**Altitud elipsoidal:** 666,991 m.  
**Precisión:** ± 0,05 m.

### Reseña:

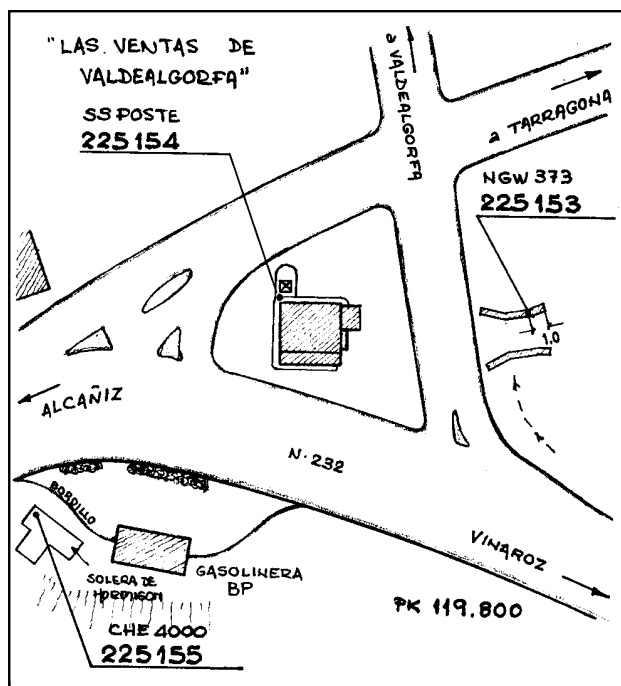
Clavo metálico de la Confederación Hidrográfica del Ebro con la inscripción CHE 4000 incrustado aproximadamente en el Km. 119,900 de la margen Sur de la Carretera Nacional 232 de Vinaroz a Alcañiz, en la gasolinera "BP" de las Ventas de Valdealgorfa, sobre la solera de hormigón del depósito de gasolina sin plomo, en la esquina NO; a 2,45 metros del bordillo de la gasolinera, según croquis.

### Observaciones:

Informe del estado de la Señal en: [InfoRN.pdf](#)

### Enlaces:

**Anterior:** 30225154 - SSPOSTE  
**Posterior:** 30225156 - SSK120,9  
**Agrupada con:** 252 - NGW373\* (Las Ventas de Valdealgorfa), 30225154 - SSPOSTE.



## Reseña de Señal de Nivelación

10-may-2025

### Situación Geográfica:

**Número:** 30225156  
**Nombre:** SSK120,9  
**Línea o Ramal:** 30225. Las Ventas de Valdealgorfa - Alcañiz  
**(Tramo 3 antigua 225)**  
**Municipio:** Valdealgorfa  
**Provincia:** Teruel  
**Hoja MTN50:** 495  
**Señal:** Secundaria **En posición:** Vertical  
**Señalizada:** 20 de febrero de 2001  
**Nivelada:** 16 de diciembre de 2002

### Datos Geodésicos:

**Altitud ortométrica:** 613,4011 m.  
**Geopotencial:** 601,1993 u.g.p.  
**Gravedad en superficie:** 980081,83 mgals. *Observada*  
**Cálculo:** 01 de mayo de 2008

### Coordenadas Geográficas ETRS89:

**Longitud:** - 0° 02' 01,3191"  
**Latitud:** 40° 58' 24,2357"  
**Altitud elipsoidal:** 663,565 m.  
**Precisión:** ± 0,05 m.

### Reseña:

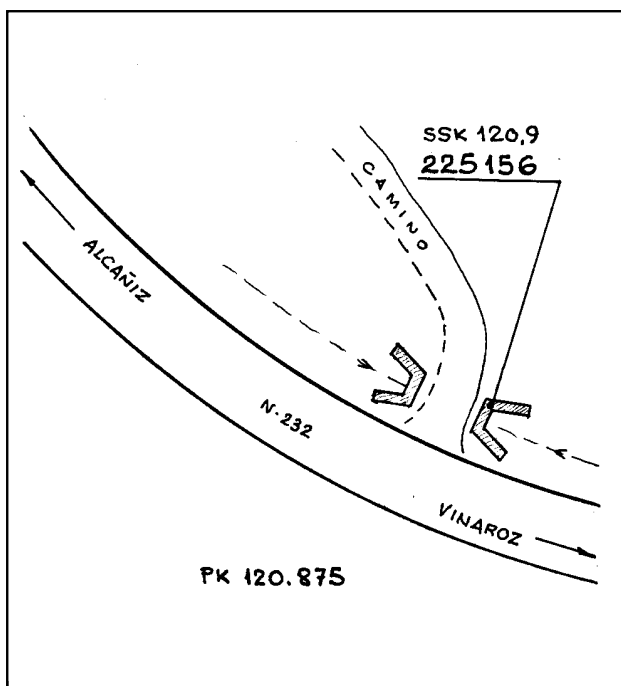

Clavo metálico semiesférico incrustado aproximadamente en el Km.120,875 de la margen Norte de la Carretera Nacional 232 de Vinaroz a Alcañiz, en el extremo Este de un paso de cuneta de hormigón, en la esquina Norte, según croquis.

### Observaciones:

Informe del estado de la Señal en: [InfoRN.pdf](#)

### Enlaces:

**Anterior:** 30225155 - CHE4000  
**Posterior:** 30225157 - SSK122,0  
**Agrupada con:**





## Reseña de Señal de Nivelación

10-may-2025

### Situación Geográfica:

**Número:** 30225157  
**Nombre:** SSK122,0  
**Línea o Ramal:** 30225. Las Ventas de Valdealgorfa - Alcañiz  
**(Tramo 3 antigua 225)**  
**Municipio:** Valdealgorfa  
**Provincia:** Teruel  
**Hoja MTN50:** 495  
**Señal:** Secundaria      **En posición:** Vertical  
**Señalizada:** 20 de febrero de 2001  
**Nivelada:** 16 de diciembre de 2002

### Enlaces:

**Anterior:** 30225156 - SSK120,9  
**Posterior:** 30225158 - SSK122,9  
**Agrupada con:**

### Datos Geodésicos:

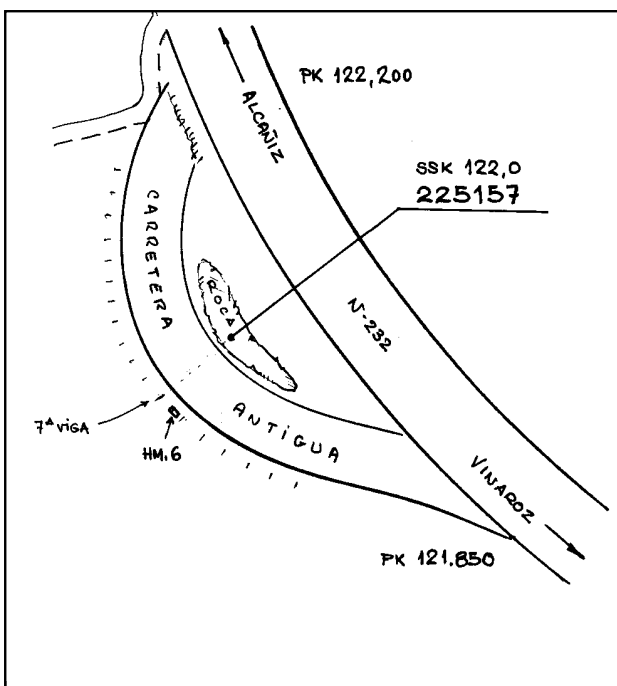

**Altitud ortométrica:** 592,7276 m.  
**Geopotencial:** 580,9393 u.g.p.  
**Gravedad en superficie:** 980086,59 mgals.      *Observada*  
**Cálculo:** 01 de mayo de 2008

### Coordenadas Geográficas ETRS89:

**Longitud:** - 0° 02' 39,0484"  
**Latitud:** 40° 58' 41,2715"  
**Altitud elipsoidal:** 642,856 m.  
**Precisión:** ± 0,05 m.

### Reseña:

Clavo metálico semiesférico incrustado aproximadamente en el Km. 122,0 de la margen Sur de la Carretera Nacional 232 de Vinaroz a Alcañiz, al Norte de una curva rectificadora de la carretera antigua, sobre una roca nativa, frente a la 7ª viga contando desde el Este de la antigua protección metálica (la 1era. viga pasada el Hm. 6 de la antigua carretera); a 1,5 metros del borde de calzada y 1,30 metros por encima de la rasante de la carretera antigua, según croquis.



### Observaciones:



## Reseña de Señal de Nivelación

10-may-2025

### Situación Geográfica:

**Número:** 30225158  
**Nombre:** SSK122,9  
**Línea o Ramal:** 30225. Las Ventas de Valdealgorfa - Alcañiz  
 (Tramo 3 antigua 225)  
**Municipio:** Valdealgorfa  
**Provincia:** Teruel  
**Hoja MTN50:** 495  
**Señal:** Secundaria      **En posición:** Vertical  
**Señalizada:** 20 de febrero de 2001  
**Nivelada:** 16 de diciembre de 2002

### Enlaces:

**Anterior:** 30225157 - SSK122,0  
**Posterior:** 30225159 - SSK124,0  
**Agrupada con:**

### Datos Geodésicos:

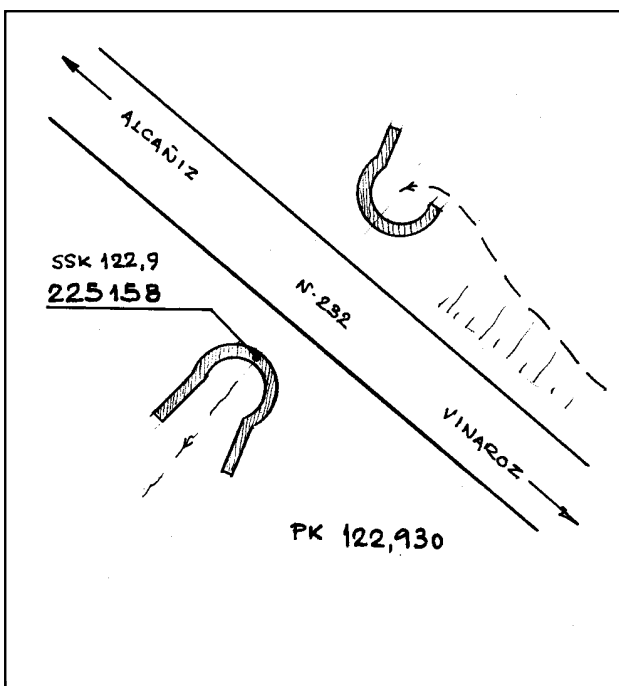
**Altitud ortométrica:** 587,3922 m.  
**Geopotencial:** 575,7108 u.g.p.  
**Gravedad en superficie:** 980088,29 mgals.      *Observada*  
**Cálculo:** 01 de mayo de 2008

### Coordenadas Geográficas ETRS89:

**Longitud:** - 0° 02' 52,8979"  
**Latitud:** 40° 59' 09,8014"  
**Altitud elipsoidal:** 637,498 m.  
**Precisión:** ± 0,05 m.

### Reseña:

Clavo metálico semiesférico incrustado aproximadamente en el Km. 122,930 de la margen Oeste de la Carretera Nacional 232 de Vinaroz a Alcañiz, sobre la clave de una alcantarilla de tubo ondulado reforzado con hormigón, según croquis.



### Observaciones:

## Reseña de Señal de Nivelación

10-may-2025

### Situación Geográfica:

**Número:** 30225159  
**Nombre:** SSK124,0  
**Línea o Ramal:** 30225. Las Ventas de Valdealgorfa - Alcañiz  
 (Tramo 3 antigua 225)  
**Municipio:** Valdealgorfa  
**Provincia:** Teruel  
**Hoja MTN50:** 495  
**Señal:** Secundaria      **En posición:** Vertical  
**Señalizada:** 20 de febrero de 2001  
**Nivelada:** 16 de diciembre de 2002

### Enlaces:

**Anterior:** 30225158 - SSK122,9  
**Posterior:** 30225160 - SSK124,9  
**Agrupada con:**

### Datos Geodésicos:

**Altitud ortométrica:** 563,6913 m.  
**Geopotencial:** 552,4839 u.g.p.  
**Gravedad en superficie:** 980093,97 mgals.      *Observada*  
**Cálculo:** 01 de mayo de 2008

### Coordenadas Geográficas ETRS89:

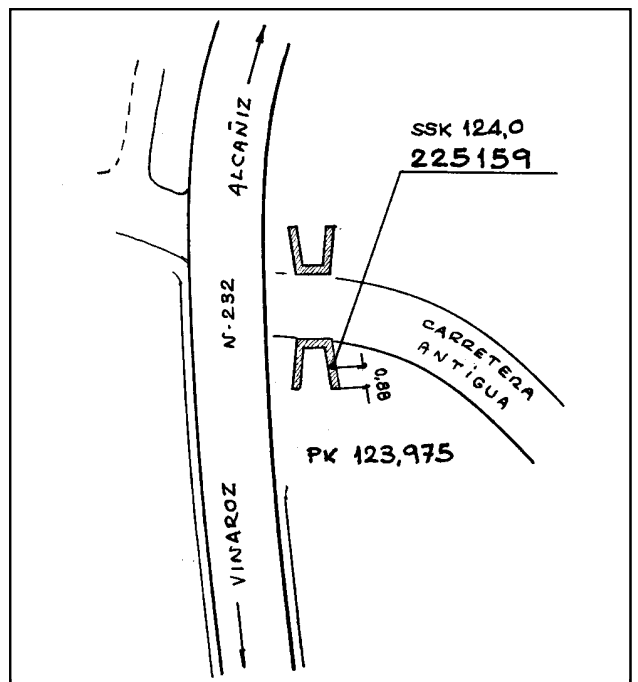

**Longitud:** - 0° 03' 16,8925"  
**Latitud:** 40° 59' 33,7691"  
**Altitud elipsoidal:** 613,780 m.  
**Precisión:** ± 0,05 m.

### Reseña:

Clavo metálico semiesférico incrustado aproximadamente en el Km. 123,975 de la margen Este de la Carretera Nacional 232 de Vinaroz a Alcañiz, en el extremo Sur de un paso de cuneta en el centro de la cara superior del muro de la aleta E., a 0.88 metros del extremo de la aleta, según croquis.

### Observaciones:

Informe del estado de la Señal en: [InfoRN.pdf](#)



## Reseña de Señal de Nivelación

10-may-2025

### Situación Geográfica:

**Número:** 30225160  
**Nombre:** SSK124,9  
**Línea o Ramal:** 30225. Las Ventas de Valdealgorfa - Alcañiz  
**(Tramo 3 antigua 225)**  
**Municipio:** Alcañiz  
**Provincia:** Teruel  
**Hoja MTN50:** 495  
**Señal:** Secundaria **En posición:** Vertical  
**Señalizada:** 20 de febrero de 2001  
**Nivelada:** 16 de diciembre de 2002

### Enlaces:

**Anterior:** 30225159 - SSK124,0  
**Posterior:** 30225161 - NGW375  
**Agrupada con:**

### Datos Geodésicos:

**Altitud ortométrica:** 537,2065 m.  
**Geopotencial:** 526,5282 u.g.p.  
**Gravedad en superficie:** 980099,88 mgals. *Observada*  
**Cálculo:** 01 de mayo de 2008

### Coordenadas Geográficas ETRS89:

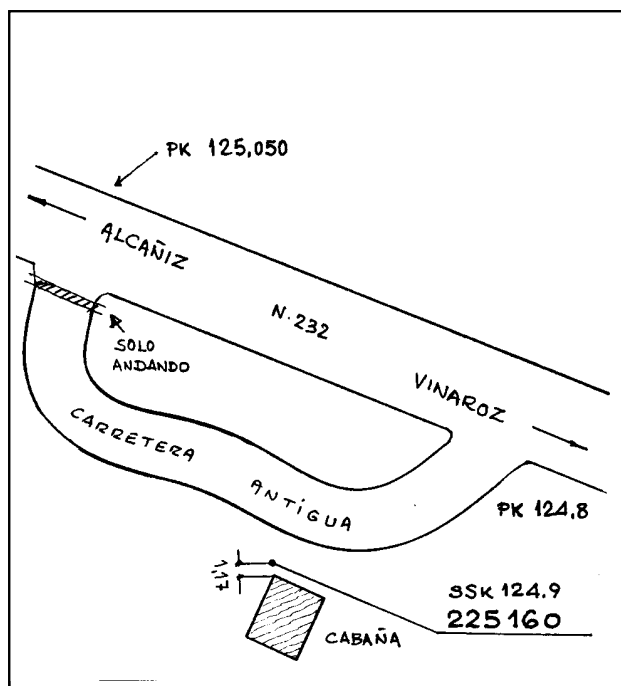
**Longitud:** - 0° 03' 41,2607"  
**Latitud:** 40° 59' 49,5261"  
**Altitud elipsoidal:**  
**Precisión:** ± (0,05m - 0,1 m.)

### Reseña:

Clavo metálico semiesférico incrustado aproximadamente en el Km. 124,875 de la margen Sur de la Carretera Nacional 232 de Vinaroz a Alcañiz, al Sur de un tramo de carretera antigua, al que se accede en el pk 124,8; el clavo esta situado sobre una roca nativa junto a una cabaña de piedra, a 1,17 metros de la esquina NO, según cróquis.

### Observaciones:

Informe del estado de la Señal en: [InfoRN.pdf](#)





## Reseña de Señal de Nivelación

10-may-2025

### Situación Geográfica:

**Número:** 30225161  
**Nombre:** NGW375  
**Línea o Ramal:** 30225. Las Ventas de Valdealgorfa - Alcañiz  
 (Tramo 3 antigua 225)  
**Municipio:** Alcañiz  
**Provincia:** Teruel  
**Hoja MTN50:** 469  
**Señal:** Principal **En posición:** Vertical  
**Señalizada:** 20 de febrero de 2001  
**Nivelada:** 16 de diciembre de 2002

### Enlaces:

**Anterior:** 30225160 - SSK124,9  
**Posterior:** 30225162 - NGW376  
**Agrupada con:** 30225162 - NGW376.

### Datos Geodésicos:

**Altitud ortométrica:** 497,3809 m.  
**Geopotencial:** 487,4974 u.g.p.  
**Gravedad en superficie:** 980107,78 mgals. *Calculada*  
**Cálculo:** 01 de mayo de 2008

### Coordenadas Geográficas ETRS89:

**Longitud:** - 0° 04' 30"  
**Latitud:** 41° 00' 03"  
**Altitud elipsoidal:**  
**Precisión:** ± (1 m - 10 m.)

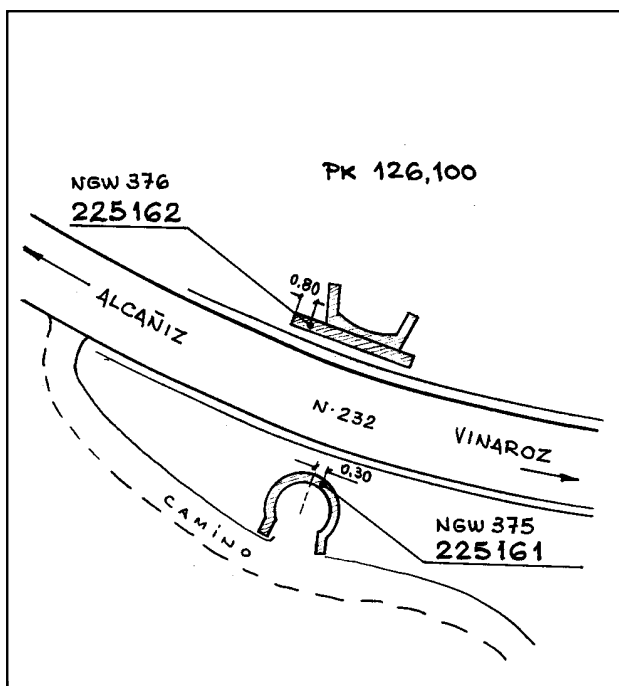
### Reseña:

Clavo metálico con la inscripción NGW375 incrustado aproximadamente en el Km. 126,100 de la margen SO de la Carretera Nacional 232 de Vinaroz a Alcañiz, 0,30 metros al Este de la clave de una alcantarilla de tubo ondulado reforzado con hormigón, 1 metro por debajo de la rasante de la carretera, según croquis.



### Observaciones:

Informe del estado de la Señal en: [InfoRN.pdf](#)



## Reseña de Señal de Nivelación

10-may-2025

### Situación Geográfica:

**Número:** 30225162  
**Nombre:** NGW376  
**Línea o Ramal:** 30225. Las Ventas de Valdealgorfa - Alcañiz  
 (Tramo 3 antigua 225)  
**Municipio:** Alcañiz  
**Provincia:** Teruel  
**Hoja MTN50:** 469  
**Señal:** Principal **En posición:** Vertical  
**Señalizada:** 20 de febrero de 2001  
**Nivelada:** 16 de diciembre de 2002

### Enlaces:

**Anterior:** 30225161 - NGW375  
**Posterior:** 30225163 - SSK127,35  
**Agrupada con:** 30225161 - NGW375.

### Datos Geodésicos:

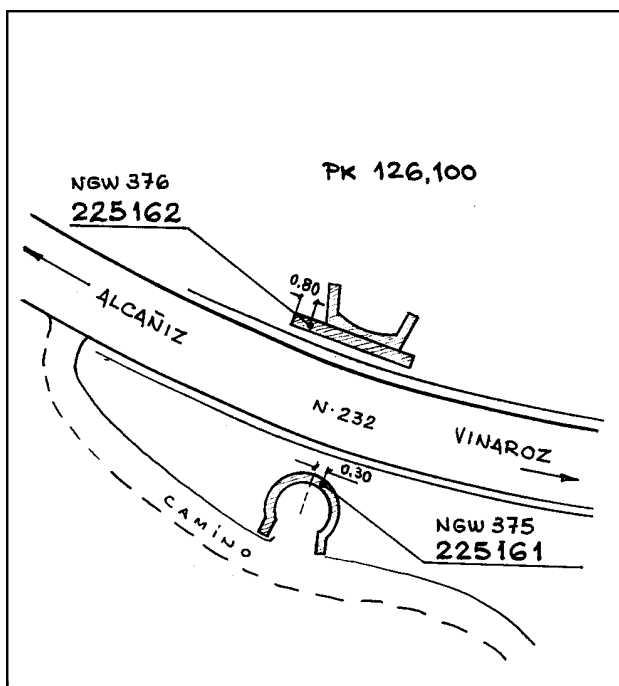

**Altitud ortométrica:** 497,1743 m.  
**Geopotencial:** 487,2949 u.g.p.  
**Gravedad en superficie:** 980107,84 mgals. *Observada*  
**Cálculo:** 01 de mayo de 2008

### Coordenadas Geográficas ETRS89:

**Longitud:** - 0° 04' 30,2365"  
**Latitud:** 41° 00' 03,6993"  
**Altitud elipsoidal:** 547,414 m.  
**Precisión:** ± (0,05m - 0,1 m.)

### Reseña:

Clavo metálico con la inscripción NGW376 incrustado aproximadamente en el Km. 126,100 de la margen NE de la Carretera Nacional 232 de Vinaroz a Alcañiz, sobre la coronación del muro de hormigón de una alcantarilla, a 0,80 metros del extremo Oeste del muro, según croquis.



### Observaciones:

## Reseña de Señal de Nivelación

10-may-2025

### Situación Geográfica:

**Número:** 30225163  
**Nombre:** SSK127,35  
**Línea o Ramal:** 30225. Las Ventas de Valdealgorfa - Alcañiz  
 (Tramo 3 antigua 225)  
**Municipio:** Alcañiz  
**Provincia:** Teruel  
**Hoja MTN50:** 469  
**Señal:** Secundaria **En posición:** Vertical  
**Señalizada:** 17 de enero de 2003  
**Nivelada:** 16 de diciembre de 2002

### Enlaces:

**Anterior:** 30225162 - NGW376  
**Posterior:** 30225164 - SSK128,0  
**Agrupada con:**

### Datos Geodésicos:

**Altitud ortométrica:** 484,0043 m.  
**Geopotencial:** 474,3879 u.g.p.  
**Gravedad en superficie:** 980111,14 mgals. *Observada*  
**Cálculo:** 01 de mayo de 2008

### Coordenadas Geográficas ETRS89:

**Longitud:** - 0° 04' 58,3717"  
**Latitud:** 41° 00' 25,0403"  
**Altitud elipsoidal:** 534,064 m.  
**Precisión:** ± 0,05 m.

### Reseña:

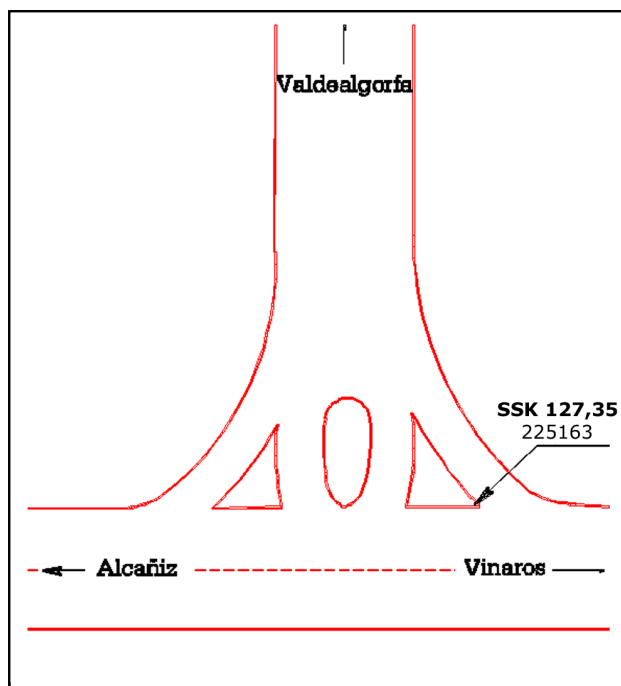
Clavo de latón incrustado aproximadamente en el Km. 127,350 de la margen NO de la Carretera Nacional 232 de Vinaros a Alcañiz, en la esquina de la isleta correspondiente al desvío hacia el pueblo de Valdealgorfa, según cróquis.



### Observaciones:

Sustituye al señalizado el 20 de febrero de 2001 por haber desaparecido. Nueva señalización por Geomap S.A.

Informe del estado de la Señal en: [InfoRN.pdf](#)





## Reseña de Señal de Nivelación

10-may-2025

### Situación Geográfica:

**Número:** 30225164  
**Nombre:** SSK128,0  
**Línea o Ramal:** 30225. Las Ventas de Valdealgorfa - Alcañiz  
 (Tramo 3 antigua 225)  
**Municipio:** Alcañiz  
**Provincia:** Teruel  
**Hoja MTN50:** 469  
**Señal:** Secundaria      **En posición:** Vertical  
**Señalizada:** 20 de febrero de 2001  
**Nivelada:** 16 de diciembre de 2002

### Enlaces:

**Anterior:** 30225163 - SSK127,35  
**Posterior:** 30225165 - SSK129,0  
**Agrupada con:**

### Datos Geodésicos:

**Altitud ortométrica:** 476,0815 m.  
**Geopotencial:** 466,6234 u.g.p.  
**Gravedad en superficie:** 980113,35 mgals.      *Calculada*  
**Cálculo:** 01 de mayo de 2008

### Coordenadas Geográficas ETRS89:

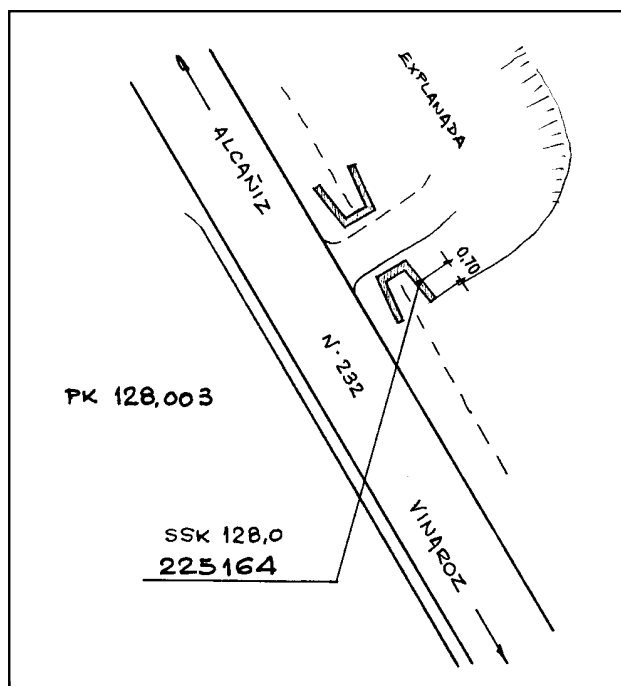
**Longitud:** - 0° 05' 17"  
**Latitud:** 41° 00' 47"  
**Altitud elipsoidal:**  
**Precisión:** ± (1 m - 10 m.)

### Reseña:

Clavo metálico semiesférico incrustado aproximadamente en el Km. 128,003 de la margen Este de la Carretera Nacional 232 de Vinaroz a Alcañiz, en el extremo Sur de un paso de cuneta de hormigón, en el centro de la cara superior de la aleta Este, según croquis.



SSK128,0



### Observaciones:

## Reseña de Señal de Nivelación

10-may-2025

### Situación Geográfica:

**Número:** 30225165  
**Nombre:** SSK129,0  
**Línea o Ramal:** 30225. Las Ventas de Valdealgorfa - Alcañiz  
 (Tramo 3 antigua 225)  
**Municipio:** Alcañiz  
**Provincia:** Teruel  
**Hoja MTN50:** 469  
**Señal:** Secundaria      **En posición:** Vertical  
**Señalizada:** 20 de febrero de 2001  
**Nivelada:** 16 de diciembre de 2002

### Enlaces:

**Anterior:** 30225164 - SSK128,0  
**Posterior:** 30225166 - NGW377  
**Agrupada con:**

### Datos Geodésicos:


**Altitud ortométrica:** 457,5301 m.  
**Geopotencial:** 448,4425 u.g.p.  
**Gravedad en superficie:** 980118,19 mgals.      *Observada*  
**Cálculo:** 01 de mayo de 2008

### Coordenadas Geográficas ETRS89:

**Longitud:** - 0° 05' 44,0936"  
**Latitud:** 41° 01' 12,7727"  
**Altitud elipsoidal:** 507,612 m.  
**Precisión:** ± (0,05m - 0,1 m.)

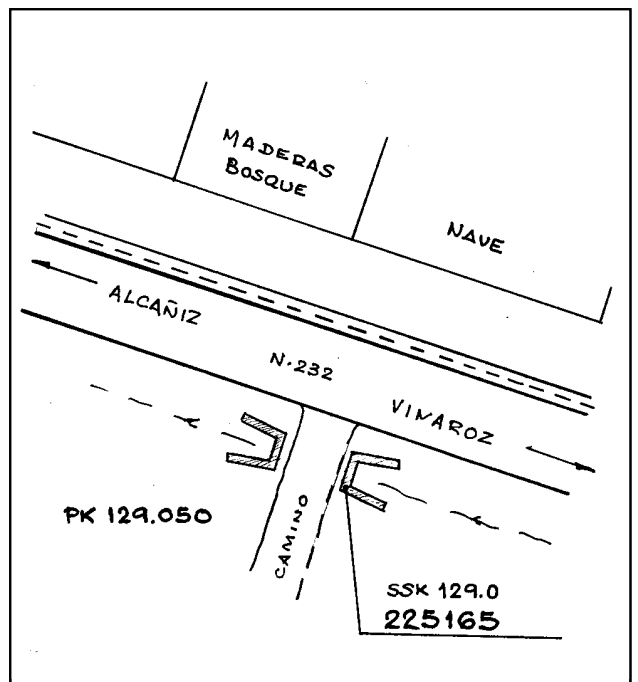
### Reseña:

Clavo metálico semiesférico incrustado aproximadamente en el Km. 129,050 de la margen SO de la Carretera Nacional 232 de Vinaroz a Alcañiz, en el extremo Este de un paso de cuneta en la esquina del muro y la aleta sur, según cróquis.



### Observaciones:

Informe del estado de la Señal en: [InfoRN.pdf](#)



## Reseña de Señal de Nivelación

10-may-2025

### Situación Geográfica:

**Número:** 30225166  
**Nombre:** NGW377  
**Línea o Ramal:** 30225. Las Ventas de Valdealgorfa - Alcañiz  
 (Tramo 3 antigua 225)  
**Municipio:** Alcañiz  
**Provincia:** Teruel  
**Hoja MTN50:** 469  
**Señal:** Principal **En posición:** Vertical  
**Señalizada:** 20 de febrero de 2001  
**Nivelada:** 16 de diciembre de 2002

### Enlaces:

**Anterior:** 30225165 - SSK129,0  
**Posterior:** 30225167 - NGW378  
**Agrupada con:** 30225167 - NGW378.

### Datos Geodésicos:

**Altitud ortométrica:** 440,8511 m.  
**Geopotencial:** 432,096 u.g.p.  
**Gravedad en superficie:** 980121,73 mgals. *Observada*  
**Cálculo:** 01 de mayo de 2008

### Coordenadas Geográficas ETRS89:

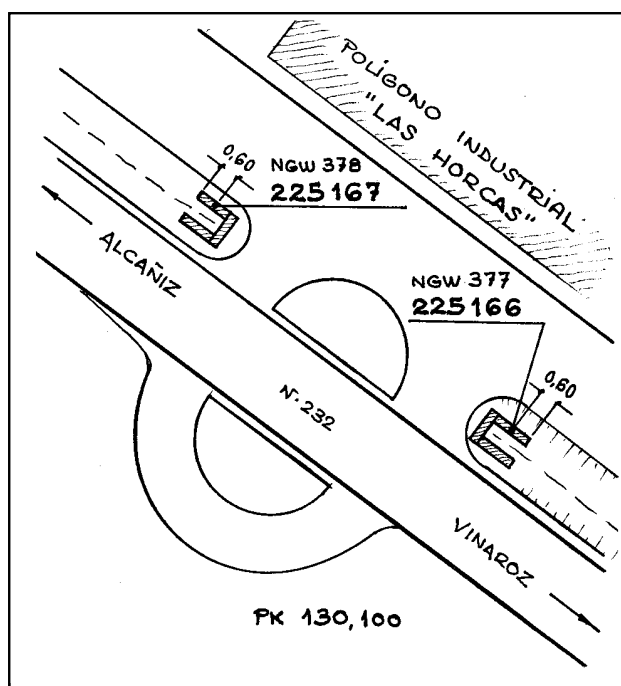
**Longitud:** - 0° 06' 19,1449"  
**Latitud:** 41° 01' 33,2514"  
**Altitud elipsoidal:** 490,839 m.  
**Precisión:** ± 0,05 m.

### Reseña:

Clavo metálico con la inscripción NGW 377 incrustado aproximadamente en el Km. 130,100 de la margen NE de la Carretera Nacional 232 de Vinaroz a Alcañiz, en el extremo Este de un paso de cuneta, en el centro de la cara superior de la aleta Norte, según croquis.



NGW377



### Observaciones:



## Reseña de Señal de Nivelación

10-may-2025

### Situación Geográfica:

**Número:** 30225167  
**Nombre:** NGW378  
**Línea o Ramal:** 30225. Las Ventas de Valdealgorfa - Alcañiz  
 (Tramo 3 antigua 225)  
**Municipio:** Alcañiz  
**Provincia:** Teruel  
**Hoja MTN50:** 469  
**Señal:** Principal **En posición:** Vertical  
**Señalizada:** 20 de febrero de 2001  
**Nivelada:** 16 de diciembre de 2002

### Enlaces:

**Anterior:** 30225166 - NGW377  
**Posterior:** 30225168 - SSK131,0  
**Agrupada con:** 30225166 - NGW377.

### Datos Geodésicos:

**Altitud ortométrica:** 440,1178 m.  
**Geopotencial:** 431,3774 u.g.p.  
**Gravedad en superficie:** 980121,96 mgals. *Calculada*  
**Cálculo:** 01 de mayo de 2008

### Coordenadas Geográficas ETRS89:

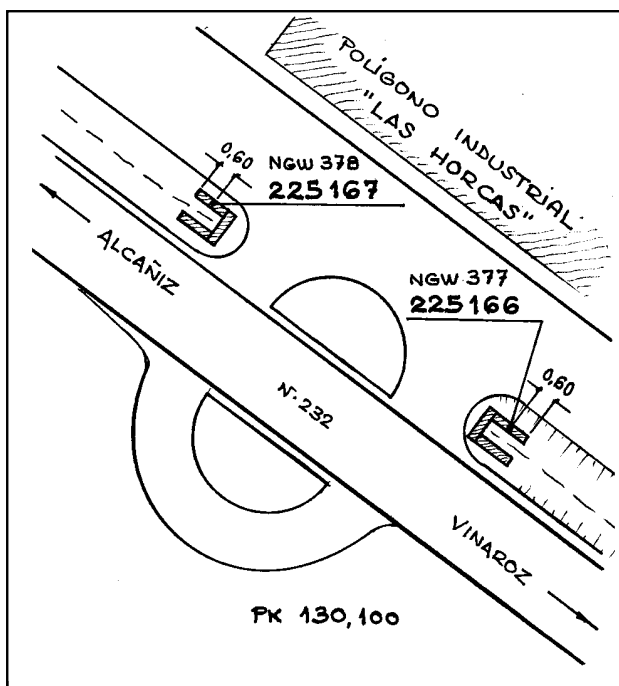

**Longitud:** - 0° 06' 21"  
**Latitud:** 41° 01' 34"  
**Altitud elipsoidal:**  
**Precisión:** ± (1 m - 10 m.)

### Reseña:

Clavo metálico con la inscripción NGW 378 incrustado aproximadamente en el Km. 130,150 de la margen NE de la Carretera Nacional 232 de Vinaroz a Alcañiz, en el extremo Oeste de un paso de cuneta, en el centro de la cara superior de la aleta Norte, según croquis.

### Observaciones:

Informe del estado de la Señal en: [InfoRN.pdf](#)



## Reseña de Señal de Nivelación

10-may-2025

### Situación Geográfica:

Número: **30225168**  
Nombre: **SSK131,0**  
Línea o Ramal: **30225. Las Ventas de Valdealgorfa - Alcañiz**  
(Tramo 3 antigua 225)  
Municipio: Alcañiz  
Provincia: Teruel  
Hoja MTN50: 469  
Señal: Secundaria En posición: Vertical  
Señalizada: 21 de febrero de 2001  
Nivelada: 16 de diciembre de 2002

### Enlaces:

Anterior: 30225167 - NGW378  
Posterior: 30225169 - SSK132,0  
Agrupada con:

### Datos Geodésicos:


Altitud ortométrica: 423,6922 m.  
Geopotencial: 415,2793 u.g.p.  
Gravedad en superficie: 980125,9 mgals. *Observada*  
Cálculo: 01 de mayo de 2008

### Coordenadas Geográficas ETRS89:

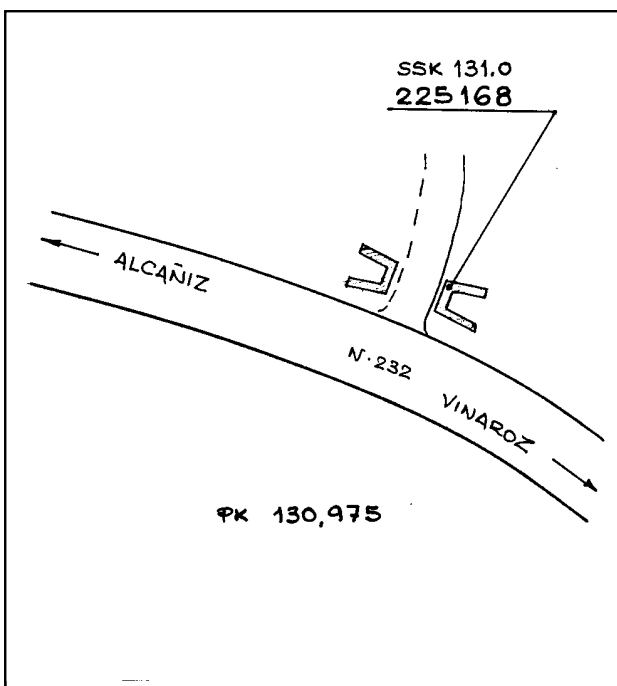
Longitud: - 0° 06' 46,2725"  
Latitud: 41° 01' 52,1866"  
Altitud elipsoidal: 473,710 m.  
Precisión: ± 0,05 m.

### Reseña:

Clavo metálico semiesférico incrustado aproximadamente en el Km. 130,975 de la margen NE de la Carretera Nacional 232 de Vinaroz a Alcañiz, en el extremo Este de un paso de cuneta a tierra de labor, en la esquina del muro y la aleta Norte, según croquis.



### Observaciones:



## Reseña de Señal de Nivelación

10-may-2025

### Situación Geográfica:

**Número:** 30225169  
**Nombre:** SSK132,0  
**Línea o Ramal:** 30225. Las Ventas de Valdealgorfa - Alcañiz  
 (Tramo 3 antigua 225)  
**Municipio:** Alcañiz  
**Provincia:** Teruel  
**Hoja MTN50:** 469  
**Señal:** Secundaria **En posición:** Vertical  
**Señalizada:** 21 de febrero de 2001  
**Nivelada:** 16 de diciembre de 2002

### Datos Geodésicos:

**Altitud ortométrica:** 397,7082 m.  
**Geopotencial:** 389,8128 u.g.p.  
**Gravedad en superficie:** 980130,8 mgals. *Observada*  
**Cálculo:** 01 de mayo de 2008

### Coordenadas Geográficas ETRS89:

**Longitud:** - 0° 07' 21,9407"  
**Latitud:** 41° 02' 05,3580"  
**Altitud elipsoidal:** 447,688 m.  
**Precisión:** ± 0,05 m.

### Reseña:

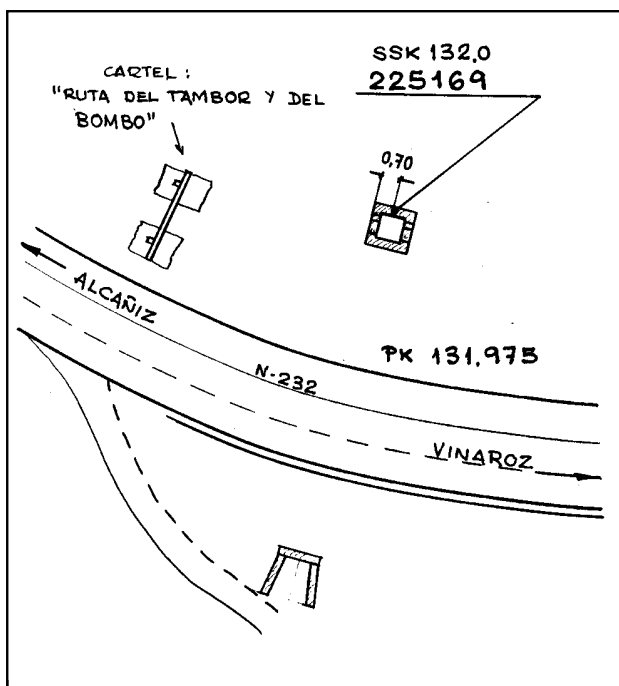
Clavo metálico semiesférico incrustado aproximadamente en el Km. 131,975 de la margen Norte de la Carretera Nacional 232 de Vinaroz a Alcañiz, sobre una arqueta-alcantarilla protegida con una rejilla, en el muro posterior (Norte) en el centro de la cara superior, según croquis.

### Enlaces:

**Anterior:** 30225168 - SSK131,0  
**Posterior:** 30225170 - SSK132,8  
**Agrupada con:**



SSK132,0



### Observaciones:



## Reseña de Señal de Nivelación

10-may-2025

### Situación Geográfica:

**Número:** 30225170  
**Nombre:** SSK132,8  
**Línea o Ramal:** 30225. Las Ventas de Valdealgorfa - Alcañiz  
 (Tramo 3 antigua 225)  
**Municipio:** Alcañiz  
**Provincia:** Teruel  
**Hoja MTN50:** 469  
**Señal:** Secundaria      **En posición:** Vertical  
**Señalizada:** 21 de febrero de 2001  
**Nivelada:** 16 de diciembre de 2002

### Enlaces:

**Anterior:** 30225169 - SSK132,0  
**Posterior:** 30225171 - SSK133,6  
**Agrupada con:**

### Datos Geodésicos:

**Altitud ortométrica:** 359,2057 m.  
**Geopotencial:** 352,0771 u.g.p.  
**Gravedad en superficie:** 980139,31 mgals.      *Observada*  
**Cálculo:** 01 de mayo de 2008

### Coordenadas Geográficas ETRS89:

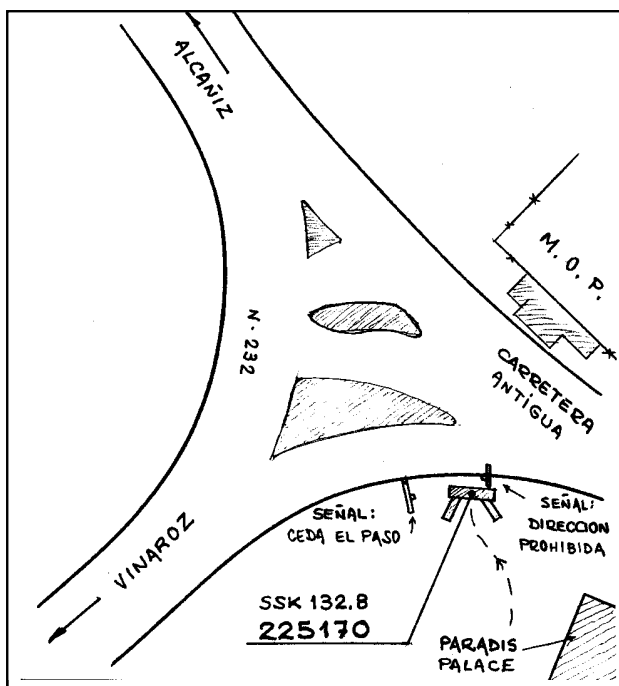
**Longitud:** - 0° 07' 37,0535"  
**Latitud:** 41° 02' 26,8171"  
**Altitud elipsoidal:** 409,150 m.  
**Precisión:** ± 0,05 m.

### Reseña:

Clavo metálico semiesférico incrustado aproximadamente en el Km. 132,850 de la margen derecha de la Carretera Nacional 232 de Vinaroz a Alcañiz, en el centro de la cara superior de la imposta de una alcantarilla, según croquis.

### Observaciones:

Informe del estado de la Señal en: [InfoRN.pdf](#)



## Reseña de Señal de Nivelación

10-may-2025

### Situación Geográfica:

**Número:** 30225171  
**Nombre:** SSK133,6  
**Línea o Ramal:** 30225. Las Ventas de Valdealgorfa - Alcañiz  
 (Tramo 3 antigua 225)  
**Municipio:** Alcañiz  
**Provincia:** Teruel  
**Hoja MTN50:** 469  
**Señal:** Secundaria **En posición:** Vertical  
**Señalizada:** 21 de febrero de 2001  
**Nivelada:** 16 de diciembre de 2002

### Enlaces:

**Anterior:** 30225170 - SSK132,8  
**Posterior:** 30225172 - NGW379  
**Agrupada con:**

### Datos Geodésicos:

**Altitud ortométrica:** 332,6946 m.  
**Geopotencial:** 326,0937 u.g.p.  
**Gravedad en superficie:** 980145,12 mgals. *Observada*  
**Cálculo:** 01 de mayo de 2008

### Coordenadas Geográficas ETRS89:

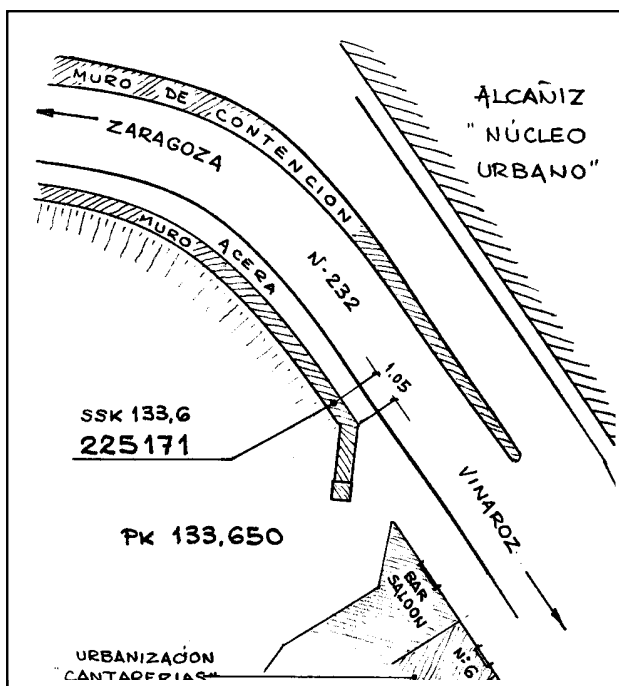

**Longitud:** - 0° 07' 55,8707"  
**Latitud:** 41° 02' 47,0206"  
**Altitud elipsoidal:** 382,608 m.  
**Precisión:** ± 0,05 m.

### Reseña:

Clavo metálico semiesférico incrustado aproximadamente en el Km. 133,650 de la margen izqda. de la Carretera Nacional 232 de Vinaroz a Alcañiz, sobre un muro de contención con pretil (de 0,50 metros de altura); 1,05 metros al norte del quiebro al final del muro, por delante de la barandilla metálica, según cróquis.

### Observaciones:

Informe del estado de la Señal en: [InfoRN.pdf](#)



## Reseña de Señal de Nivelación

10-may-2025

### Situación Geográfica:

**Número:** 30225172  
**Nombre:** NGW379  
**Línea o Ramal:** 30225. Las Ventas de Valdealgorfa - Alcañiz  
 (Tramo 3 antigua 225)  
**Municipio:** Alcañiz  
**Provincia:** Teruel  
**Hoja MTN50:** 469  
**Señal:** Principal **En posición:** Vertical  
**Señalizada:** 21 de febrero de 2001  
**Nivelada:** 16 de diciembre de 2002

### Enlaces:

**Anterior:** 30225171 - SSK133,6  
**Posterior:** 30225173 - NGW380  
**Agrupada con:** 43 - NGW381\* (Alcañiz), 30225173 - NGW380.

### Datos Geodésicos:

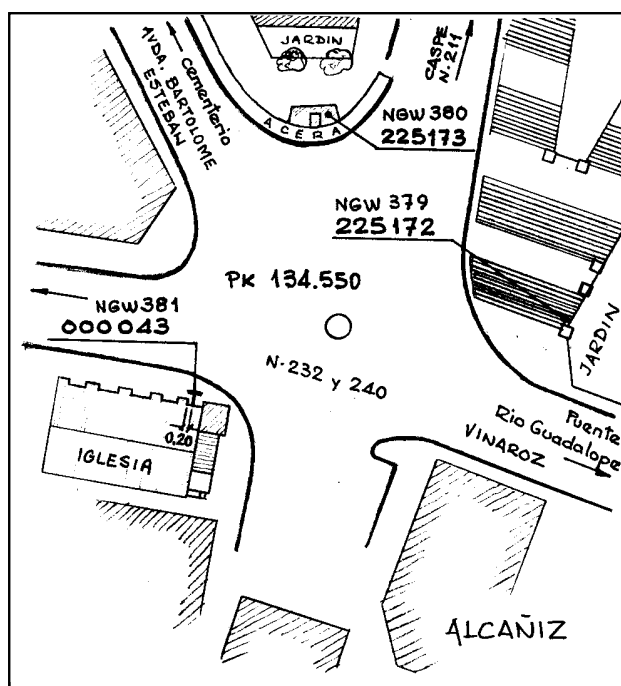
**Altitud ortométrica:** 307,2871 m.  
**Geopotencial:** 301,1918 u.g.p.  
**Gravedad en superficie:** 980151,26 mgals. *Observada*  
**Cálculo:** 01 de mayo de 2008

### Coordenadas Geográficas ETRS89:

**Longitud:** - 0° 08' 14,4494"  
**Latitud:** 41° 03' 07,4919"  
**Altitud elipsoidal:** 357,028 m.  
**Precisión:** ± (0,05m - 0,1 m.)

### Reseña:

Clavo metálico con la inscripción NGW 379 incrustado aproximadamente en el Km. 134,6 de la margen derecha de la Carretera Nacional 232 de Vinaroz a Alcañiz, en el extremo Este del 3er. escalón de bajada a los Jardines de la Fuente de los 72 Caños, pasado el puente sobre el río Guadalope, según croquis.



### Observaciones:



## Reseña de Señal de Nivelación

10-may-2025

### Situación Geográfica:

**Número:** 30225173  
**Nombre:** NGW380  
**Línea o Ramal:** 30225. Las Ventas de Valdealgorfa - Alcañiz  
 (Tramo 3 antigua 225)  
**Municipio:** Alcañiz  
**Provincia:** Teruel  
**Hoja MTN50:** 469  
**Señal:** Principal **En posición:** Vertical  
**Señalizada:** 21 de febrero de 2001  
**Nivelada:** 16 de diciembre de 2002

### Enlaces:

**Anterior:** 30225172 - NGW379  
**Posterior:** 43 - NGW381\* (Alcañiz)  
**Agrupada con:** 43 - NGW381\* (Alcañiz), 30225172 - NGW379.

### Datos Geodésicos:

**Altitud ortométrica:**  
**Geopotencial:** 301,4678 u.g.p.  
**Gravedad en superficie:** 980151,17 mgals. *Calculada*  
**Cálculo:** 01 de mayo de 2008

### Coordenadas Geográficas ETRS89:

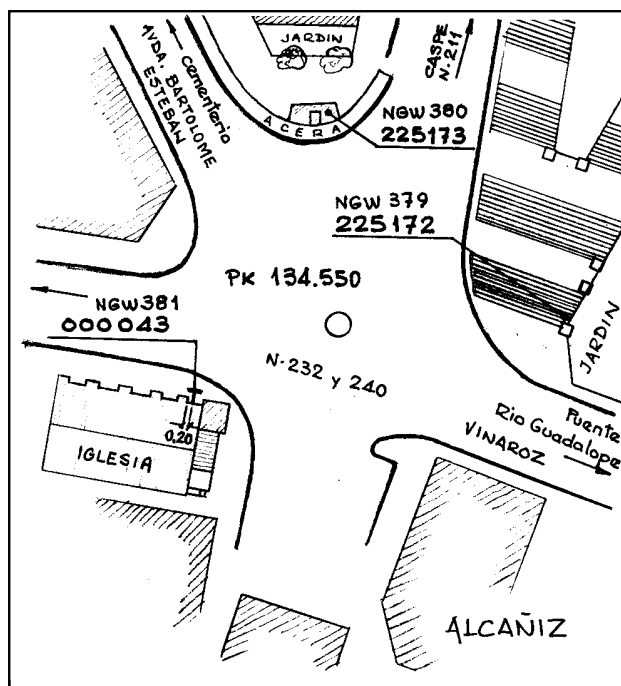
**2023-04-23: Desaparecida por obras.**  
**Longitud:** -0° 08' 15"  
**Latitud:** 41° 03' 08"  
**Altitud elipsoidal:**  
**Precisión:** ± (1 m - 10 m.)

### Reseña:

Cavo metálico con la inscripción NGW 380 incrustado aproximadamente en el Km. 134,6 de la margen derecha de la Carretera Nacional 232 de Vinaroz a Alcañiz, sobre la cara superior de una zapata de hormigón de 1,00 metros de altura para base columna alumbrado público, entre el comienzo de la carretera a Caspe y la Avda. de Bartolomé Esteban, frente al jardín de la casa 1, según croquis.



NGW380



### Observaciones: