

Reseña de Señal de Nivelación 30-may-2026

Situación Geográfica:

Número: 26424001
Nombre: SSJunta
Línea o Ramal: 26424. Ramal de la Junta del Puerto de Almería al Palacio Episcopal
Municipio: Almería
Provincia: Almería
Hoja MTN50: 1045
Señal: Secundaria **En posición:** Vertical
Señalizada: 11 de febrero de 2009
Nivelada: 19 de abril de 2021

Enlaces:

Anterior: 20424143 - NGK-590@
Posterior: 26424002 - NGU-74
Agrupada con: 20424143 - NGK-590@.

Datos Geodésicos:

Altitud ortométrica: 2,9552 m.
Geopotencial: 2,8958 u.g.p.
Gravedad en superficie: 979919,526 mgals. *Calculada*
Cálculo: 23 de septiembre de 2025



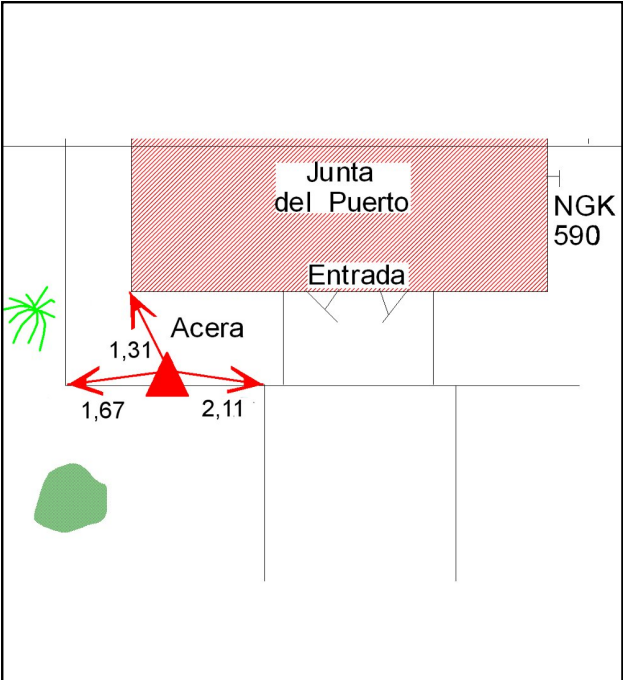
Coordenadas Geográficas ETRS89:
SEÑAL DESAPARECIDA
2024-02-13: Obras en acerado.
Longitud: - 2° 27' 52,1"
Latitud: 36° 49' 59,3"
Altitud elipsoidal: 53 m.
Precisión: ± (0,1 m - 1 m.)

Reseña:

Clavo metálico semiesférico sobre cantil, junto a bolardo número 28 pasado el último registro electrónico de toma eléctrica para navegaciones, en la dársena de los silos de cemento, a unos 600 metros del comienzo de la misma.

Observaciones:

Informe del estado de la Señal en: [InfoRN.pdf](#)



Reseña de Señal de Nivelación

30-may-2026

Situación Geográfica:

Número: 26424002
Nombre: NGU-74
Línea o Ramal: 26424. Ramal de la Junta del Puerto de Almería al Palacio Episcopal
Municipio: Almería
Provincia: Almería
Hoja MTN50: 1045
Señal: Principal **En posición:** Horizontal
Señalizada: 01 de julio de 1992
Nivelada: 19 de abril de 2021

Enlaces:

Anterior: 26424001 - SSJunta
Posterior: 26424003 - NGU-73 (f@26424)
Agrupada con: 26424003 - NGU-73 (f@26424).

Datos Geodésicos:

Altitud ortométrica: 16,7486 m.
Geopotencial: 16,4121 u.g.p.
Gravedad en superficie: 979903,656 mgals. *Observada*
Cálculo: 23 de septiembre de 2025

Coordenadas Geográficas ETRS89:

Longitud: - 2° 28' 01"
Latitud: 36° 50' 19"
Altitud elipsoidal: 67 m.
Precisión: ± (1 m - 10 m.)

Reseña:

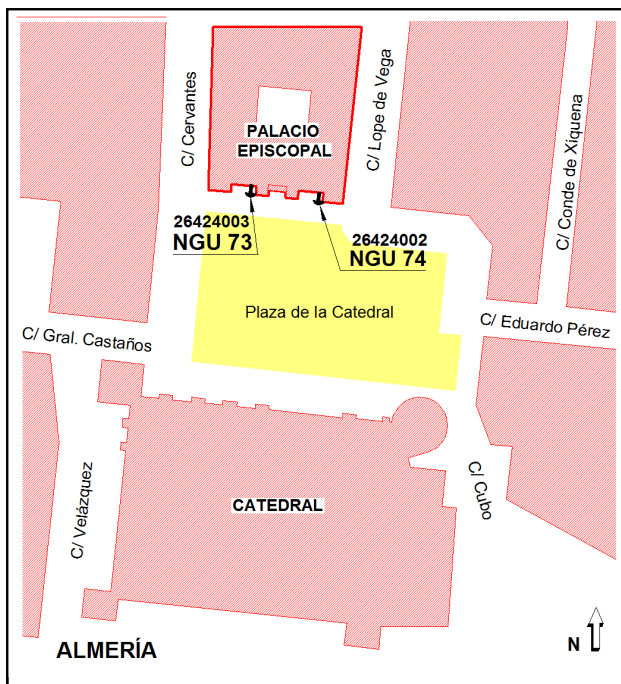
Clavo metálico cuya cabeza tiene grabada la inscripción NGU-74 dentro del núcleo urbano de Almería en el zócalo de la fachada sur del Palacio Episcopal, al Este de la puerta de entrada, a unos 0,40 metros del suelo, según croquis.



Observaciones:

Distancia aproximadamente 980 m. de la señal 26424001.

Informe del estado de la Señal en: [InfoRN.pdf](#)



Reseña de Señal de Nivelación

30-may-2026

Situación Geográfica:

Número: **26424003**
Nombre: **NGU-73 (f@26424)**
Línea o Ramal: **26424. Ramal de la Junta del Puerto de Almería al Palacio Episcopal**
Municipio: Almería
Provincia: Almería
Hoja MTN50: 1045
Señal: Principal En posición: Horizontal
Señalizada: 01 de julio de 1992
Nivelada: 19 de abril de 2021

Enlaces:

Anterior: 26424002 - NGU-74
Posterior:
Agrupada con: 26424002 - NGU-74.

Datos Geodésicos:


Altitud ortométrica: 16,7858 m.
Geopotencial: 16,4485 u.g.p.
Gravedad en superficie: 979903,656 mgals. *Calculada*
Cálculo: 23 de septiembre de 2025

Coordenadas Geográficas ETRS89:

Longitud: - 2° 28' 02"
Latitud: 36° 50' 19"
Altitud elipsoidal: 67 m.
Precisión: ± (1 m - 10 m.)

Reseña:

Clavo metálico cuya cabeza tiene grabada la inscripción NGU-73 dentro del núcleo urbano de Almería en el zócalo de la fachada sur del Palacio Episcopal, al Oeste de la puerta de entrada, a unos 0,40 metros del suelo, según croquis.



Observaciones:

Distancia aproximadamente 10 m. de la señal 26424002.
- Fin Ramal Nº 26424 de la Junta del Puerto de Almería al Palacio Episcopal..

Informe del estado de la Señal en: [InfoRN.pdf](#)

