

## Reseña de Señal de Nivelación

10-may-2025

### Situación Geográfica:

**Número:** 23320001  
**Nombre:** SSRotonda  
**Línea o Ramal:** 23320. Ramal al Mareógrafo de Gandía (PE)

**Municipio:** Gandía  
**Provincia:** València/Valencia  
**Hoja MTN50:** 796  
**Señal:** Secundaria      **En posición:** Vertical  
**Señalizada:** 29 de marzo de 2009  
**Nivelada:** 01 de abril de 2009

### Datos Geodésicos:

**Altitud ortométrica:** 10,2930 m.  
**Geopotencial:** 10,0881 u.g.p.  
**Gravedad en superficie:** 980090,05 mgals.      *Observada*  
**Cálculo:** 01 de mayo de 2009

### Coordenadas Geográficas ETRS89:

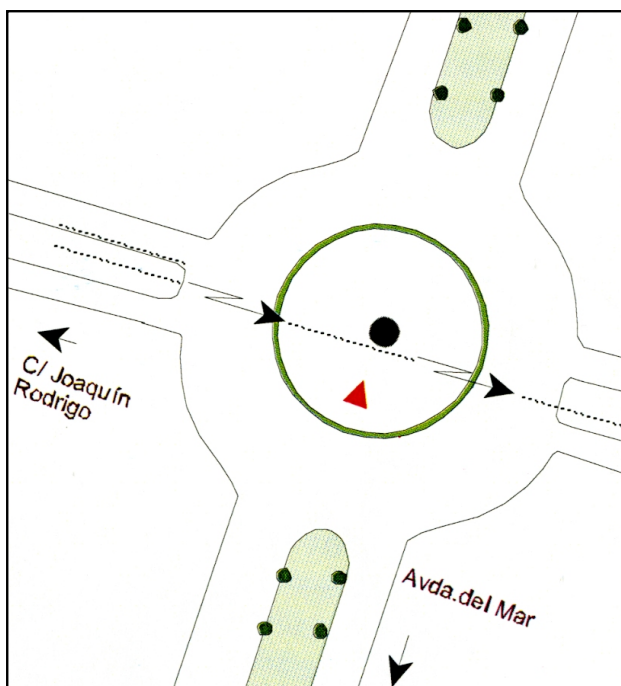
**Longitud:** - 0° 10' 09"  
**Latitud:** 38° 58' 53"  
**Altitud elipsoidal:**  
**Precisión:** ± (1 m - 10 m.)

### Reseña:

Sobre solera de zapata de poste de tendido Alta Tensión, situado en la rotonda de la avenida del Mar, esquina con calle Joaquín Rodrigo.

### Enlaces:

**Anterior:** 20320152 - SSGandía@  
**Posterior:** 23320002 - SSPértiga44  
**Agrupada con:**



### Observaciones:

## Reseña de Señal de Nivelación

10-may-2025

### Situación Geográfica:

Número: **23320002**  
Nombre: **SSPértiga44**  
Línea o Ramal: **23320. Ramal al Mareógrafo de Gandía (PE)**

Municipio: Gandía  
Provincia: València/Valencia  
Hoja MTN50: 796  
Señal: Secundaria      En posición: Vertical  
Señalizada: 29 de marzo de 2009  
Nivelada: 01 de abril de 2009

### Datos Geodésicos:

Altitud ortométrica: 6,5023 m.  
Geopotencial: 6,3728 u.g.p.  
Gravedad en superficie: 980090,59 mgals.      *Observada*  
Cálculo: 01 de mayo de 2009

### Coordenadas Geográficas ETRS89:

Longitud: - 0° 09' 53"  
Latitud: 38° 59' 17"  
Altitud elipsoidal:  
Precisión: ± (1 m - 10 m.)

### Reseña:

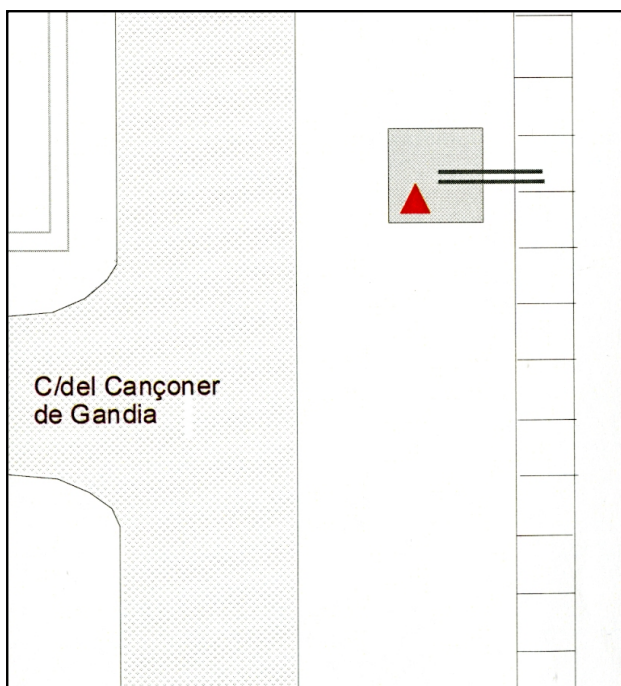
Sobre zapata de pértiga nº 44 del tendido del FF.CC. en la calle del Enginyer Navarro Reverter, esquina con la calle del Cançoner de Gandía.

### Observaciones:

Informe del estado de la Señal en: [InfoRN.pdf](#)

### Enlaces:

Anterior: 23320001 - SSRotonda  
Posterior: 23320003 - SSEntradaPuerto  
Agrupada con:



## Reseña de Señal de Nivelación

10-may-2025

### Situación Geográfica:

Número: **23320003**  
Nombre: **SSEntradaPuerto**  
Línea o Ramal: **23320. Ramal al Mareógrafo de Gandía (PE)**

Municipio: Gandía  
Provincia: València/Valencia  
Hoja MTN50: 796  
Señal: Secundaria      En posición: Vertical  
Señalizada: 29 de marzo de 2009  
Nivelada: 01 de abril de 2009

### Datos Geodésicos:

Altitud ortométrica: 2,3180 m.  
Geopotencial: 2,2718 u.g.p.  
Gravedad en superficie: 980090,11 mgals.      *Observada*  
Cálculo: 01 de mayo de 2009

### Coordenadas Geográficas ETRS89:

Longitud: - 0° 09' 25"  
Latitud: 38° 59' 35"  
Altitud elipsoidal:  
Precisión: ± (1 m - 10 m.)

### Reseña:

Sobre bordillo, junto bolardo, en la entrada al Puerto de Gandia, en la calle Levant esquina con la calle Joan de la Cierva.

### Observaciones:

Informe del estado de la Señal en: [InfoRN.pdf](#)

### Enlaces:

Anterior: 23320002 - SSPértiga44  
Posterior: 23320004 - DGC-MMA 46M-3  
Agrupada con:



## Reseña de Señal de Nivelación

10-may-2025

### Situación Geográfica:

**Número:** 23320004  
**Nombre:** DGC-MMA 46M-3  
**Línea o Ramal:** 23320. Ramal al Mareógrafo de Gandía (PE)

**Municipio:** Gandía  
**Provincia:** València/Valencia  
**Hoja MTN50:** 796  
**Señal:** Secundaria **En posición:** Vertical  
**Señalizada:** 29 de marzo de 2009  
**Nivelada:** 03 de abril de 2009

### Datos Geodésicos:

**Altitud ortométrica:** 1,7142 m.  
**Geopotencial:** 1,6801 u.g.p.  
**Gravedad en superficie:** 980088,45 mgals. *Observada*  
**Cálculo:** 01 de mayo de 2009

### Coordenadas Geográficas ETRS89:

**Longitud:** - 0° 09' 07"  
**Latitud:** 38° 59' 44"  
**Altitud elipsoidal:**  
**Precisión:** ± (1 m - 10 m.)

### Reseña:

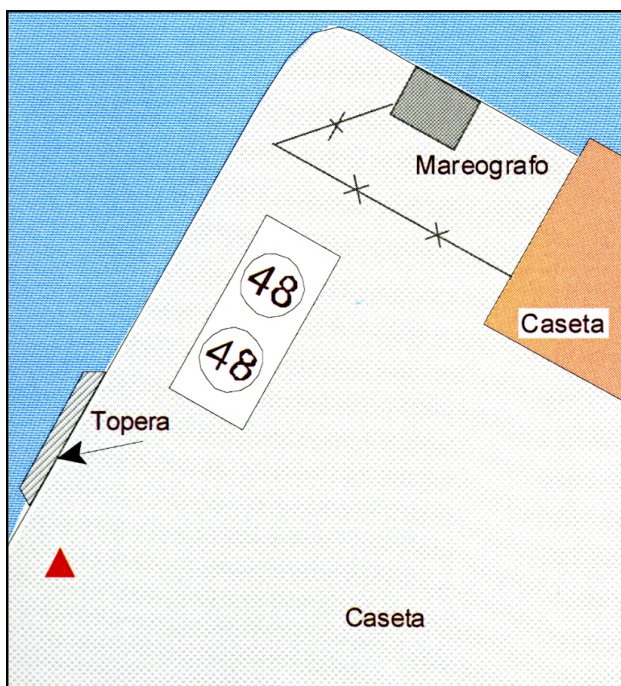
Clavo de bronce con inscripciones DGC-MMA 46 M-3 situado sobre cantil, junto a última topera, próximo a bolardo nº 48, antes de llegar al Mareógrafo.

### Observaciones:

Informe del estado de la Señal en: [InfoRN.pdf](#)

### Enlaces:

**Anterior:** 23320003 - SSEntradaPuerto  
**Posterior:** 23320005 - SSMareógrafoGandía  
**Agrupada con:** 23320005 - SSMareógrafoGandía.



## Reseña de Señal de Nivelación

10-may-2025

### Situación Geográfica:

**Número:** 23320005  
**Nombre:** SSMareógrafoGandía  
**Línea o Ramal:** 23320. Ramal al Mareógrafo de Gandía (PE)

**Municipio:** Gandia  
**Provincia:** València/Valencia  
**Hoja MTN50:** 796  
**Señal:** Secundaria      **En posición:** Vertical  
**Señalizada:** 29 de marzo de 2009  
**Nivelada:** 03 de abril de 2009

### Datos Geodésicos:

**Altitud ortométrica:** 1,7049 m.  
**Geopotencial:** 1,6709 u.g.p.  
**Gravedad en superficie:** 980088,45 mgals.      *Observada*  
**Cálculo:** 01 de mayo de 2009

### Coordenadas Geográficas ETRS89:

**Longitud:** - 0° 09' 06"  
**Latitud:** 38° 59' 44"  
**Altitud elipsoidal:**  
**Precisión:** ± (1 m - 10 m.)

### Reseña:

Junto bolardo nº 48 situado en el Mareógrafo del Puerto de Gandía.

### Observaciones:

Informe del estado de la Señal en: [InfoRN.pdf](#)

### Enlaces:

**Anterior:** 23320004 - DGC-MMA 46M-3  
**Posterior:**  
**Agrupada con:** 23320004 - DGC-MMA 46M-3.

