GOBIERNO DE ESPAÑA · MINISTERIO DE TRANSPORTES Y MOVILIDAD SOSTENIBLE · INSTITUTO GEOGRÁFICO NACIONAL

Red de Infraestructuras Geodésicas

Subdirección General de Astronomía y Geodesia

Reseña de Señal de Nivelación

20-abr-2024

Situación Geográfica:

Número: **20256055**

Nombre: **NGS515®**

Línea o Ramal: **20256. Cella - Monreal (Tramo 2 antigua 256)**

Municipio: Santa Eulalia

Provincia: Teruel

Hoja MTN50: 541

Señal: Principal **En posición:** Vertical

Señalizada: 01 de agosto de 1986

Nivelada:

Datos Geodésicos:

Altitud ortométrica:	994,7996 m.	
Geopotencial:	974,8554 u.g.p.	
Gravedad en superficie:	979909,37 mgals.	*Observada*
Cálculo:	01 de mayo de 2008	

Coordenadas Geográficas ETRS89:

Longitud:	- 1° 17' 08,3033"
Latitud:	40° 33' 53,4991"
Altitud elipsoidal:	1046,791 m.
Precisión:	± 0,05 m.

Reseña:

Clavo metálico con la inscripción NGS 515 incrustado aproximadamente en el Km. 150,600 de la margen Oeste de la Carretera Nacional 234, sobre la coronación de un muro de contención, al Norte del cruce con la carretera a Santa Eulalia, según cróquis.

Observaciones:

- Inicio Ramal Nº 22256 a Sta. Eulalia.
Es la antigua señal NGS 515; folio nº 60, de la antigua línea 218, Teruel-Monreal, de 1986.

Informe del estado de la Señal en: InfoRN.pdf

Enlaces:

Anterior: 20256054 - NGS514

Posterior: 20256056 - SSK151,1

Agrupada con: 20256054 - NGS514.



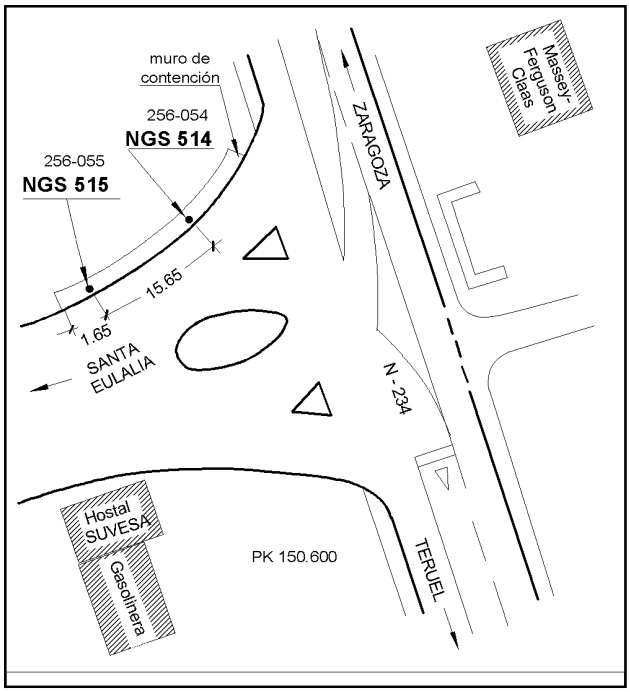

Reseña de Señal de Nivelación

20-abr-2024

Situación Geográfica:

Número: **22256001**
Nombre: **SSK0,8**
Línea o Ramal: **22256. Ramal a Sta. Eulalia**

Municipio: Santa Eulalia
Provincia: Teruel
Hoja MTN50: 541
Señal: Secundaria **En posición:** Vertical
Señalizada: 01 de agosto de 1986
Nivelada:

Datos Geodésicos:

Altitud ortométrica: 987,4337 m.
Geopotencial:
Gravedad en superficie:
Cálculo: 01 de mayo de 2008

Coordenadas Geográficas ETRS89:

Longitud: - 1° 17' 41,6087"
Latitud: 40° 33' 56,2282"
Altitud elipsoidal: 1039,442 m.
Precisión: ± (0,05m - 0,1 m.)

Reseña:

Clavo metálico semiesférico incrustado aproximadamente en el Km. 0.800 de la margen Sur de la Carretera local que va a Santa Eulalia desde el km. 150.600 de la N-234, sobre un puente de hormigón junto a otro, sobre el estribo NO, según cróquis.

Observaciones:

Es la antigua señal SSK 0,8; folio nº 61, de la antigua línea 218, Teruel-Monreal, de 1986.

Informe del estado de la Señal en: InfoRN.pdf

Enlaces:

Anterior: 20256055 - NGS515®
Posterior: 22256002 - NGS516
Agrupada con:

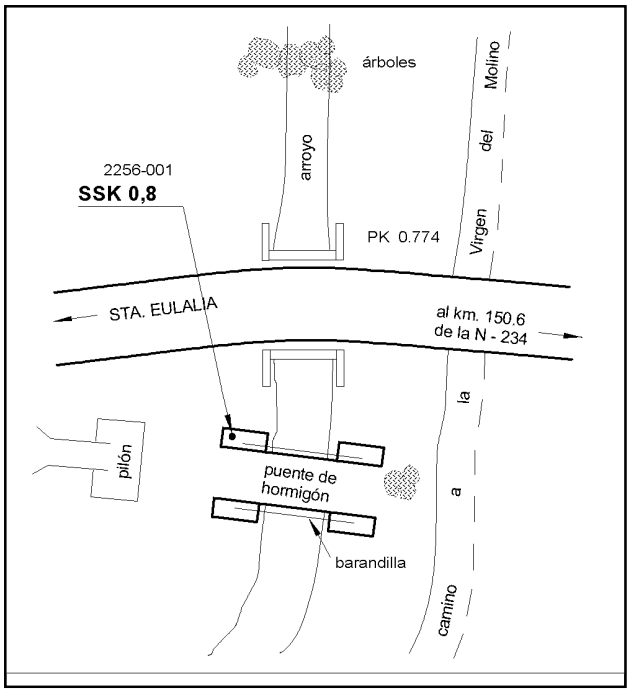

GOBIERNO DE ESPAÑA · MINISTERIO DE TRANSPORTES Y MOVILIDAD SOSTENIBLE · INSTITUTO GEOGRÁFICO NACIONAL

Red de Infraestructuras Geodésicas

Subdirección General de Astronomía y Geodesia

Reseña de Señal de Nivelación

20-abr-2024

Situación Geográfica:

Número: **22256002**

Nombre: **NGS516**

Línea o Ramal: **22256. Ramal a Sta. Eulalia**

Municipio: Santa Eulalia

Provincia: Teruel

Hoja MTN50: 541

Señal: Principal **En posición:** Vertical

Señalizada: 01 de agosto de 1986

Nivelada:

Datos Geodésicos:

Altitud ortométrica: 984,9452 m.

Geopotencial:

Gravedad en superficie:

Cálculo: 01 de mayo de 2008

Coordenadas Geográficas ETRS89:

Longitud: - 1° 18' 44"

Latitud: 40° 33' 55"

Altitud elipsoidal:

Precisión: ± (1 m - 10 m.)

Reseña:

Clavo metálico con la inscripción NGS 516 incrustado en la parte Norte de la base que sirve de sostenimiento a una cruz de piedra ubicada en la parte delantera de la Iglesia de Santa Eulalia, según cróquis.

Observaciones:

Es la antigua señal NGS 516; folio nº 63, de la antigua línea 218, Teruel-Monreal, de 1986. DISTA 1.500 metros de la 2256 001.

Informe del estado de la Señal en: InfoRN.pdf

Enlaces:

Anterior: 22256001 - SSK0,8

Posterior: 22256003 - NGS518 (f®22256) (Sta. Eulalia)

Agrupada con: 22256003 - NGS518 (f®22256) (Sta. Eulalia).

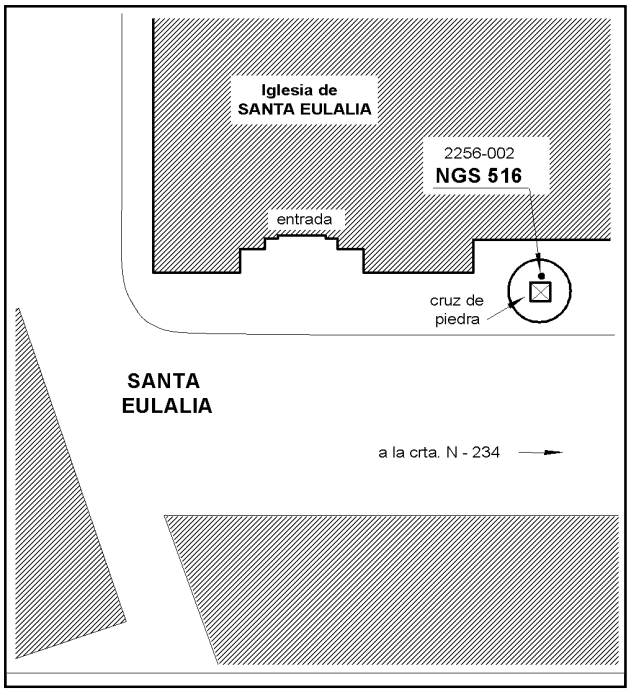

GOBIERNO DE ESPAÑA · MINISTERIO DE TRANSPORTES Y MOVILIDAD SOSTENIBLE · INSTITUTO GEOGRÁFICO NACIONAL

Red de Infraestructuras Geodésicas

Subdirección General de Astronomía y Geodesia

Reseña de Señal de Nivelación

20-abr-2024

Situación Geográfica:

Número: **22256003**

Nombre: **NGS518 (f®22256) (Sta. Eulalia)**

Línea o Ramal: **22256. Ramal a Sta. Eulalia**

Municipio: Santa Eulalia

Provincia: Teruel

Hoja MTN50: 541

Señal: Principal **En posición:** Vertical

Señalizada: 01 de agosto de 1986

Nivelada:

Datos Geodésicos:

Altitud ortométrica: 985,5736 m.

Geopotencial:

Gravedad en superficie:

Cálculo: 01 de mayo de 2008

Coordenadas Geográficas ETRS89:

Longitud: - 1° 18' 46,5812"

Latitud: 40° 33' 55,8731"

Altitud elipsoidal: 1037,771 m.

Precisión: ± (0,05m - 0,1 m.)

Reseña:

Clavo metálico con la inscripción NGS 518 incrustado en la parte N de la base que sirve de sostenimiento al monumento erigido a Santa Eulalia ubicado en la Plaza General Varela y dentro de Santa Eulalia, según cróquis.

Observaciones:

- Fin Ramal Nº 22256 a Sta. Eulalia.
Es la antigua señal NGS 518; folio nº 65, de la antigua línea 218, Teruel-Monreal, de 1986.

Informe del estado de la Señal en: InfoRN.pdf

Enlaces:

Anterior: 22256002 - NGS516

Posterior:
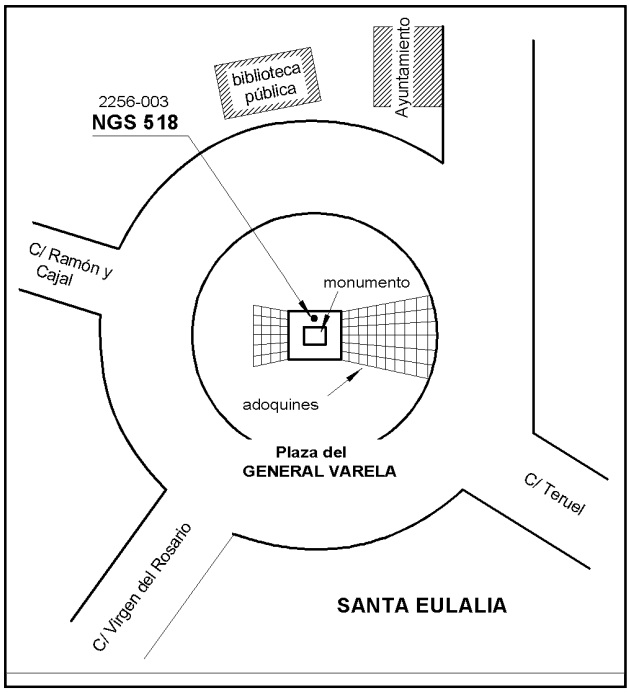
Agrupada con: 22256002 - NGS516.