

Reseña de Señal de Nivelación

22-nov-2025

Situación Geográfica:

Número: **20235053**

Nombre: **SSK88,550**

Línea o Ramal: **20235. Balneario Corconte - Burgos (Tramo 2 antigua 235)**

Municipio: Valle de Valdebezana

Provincia: Burgos

Hoja MTN50: 83

Señal: Secundaria En posición: Vertical

Señalizada: 02 de julio de 2002

Nivelada: 11 de marzo de 2004

Datos Geodésicos:

Altitud ortométrica: 843,8824 m.

Geopotencial: 827,2241 u.g.p.

Gravedad en superficie: 980224,06 mgals. *Observada*

Cálculo: 01 de mayo de 2008

Coordenadas Geográficas ETRS89:

Longitud: - 3° 51' 17,7265"

Latitud: 43° 01' 03,9589"

Altitud elipsoidal:

Precisión: ± (0,05m - 0,1 m.)

Reseña:

Clavo metálico semiesférico incrustado aproximadamente en el Km. 88,550 de la margen W de la Carretera N-623, en el soporte de hormigón más al E. de los tres que sustentan un cartel indicador de "carretera N-623".

Observaciones:

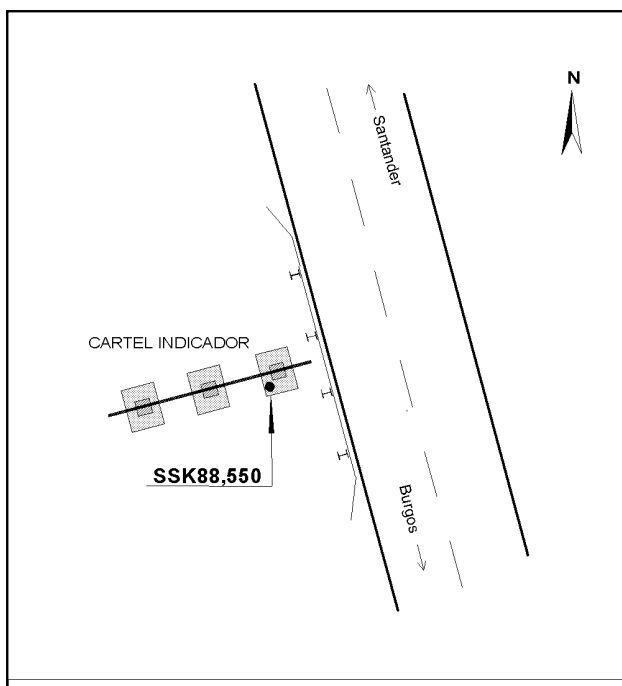
Informe del estado de la Señal en: [InfoRN.pdf](#)

Enlaces:

Anterior: 217 - SSK89,500* (Balneario Corconte)

Posterior: 20235054 - SSK87,600

Agrupada con:



Reseña de Señal de Nivelación

22-nov-2025

Situación Geográfica:

Número: **20235054**
Nombre: **SSK87,600**
Línea o Ramal: **20235. Balneario Corconte - Burgos (Tramo 2 antigua 235)**
Municipio: Valle de Valdebezana
Provincia: Burgos
Hoja MTN50: 83
Señal: Secundaria En posición: Vertical
Señalizada: 02 de julio de 2002
Nivelada: 11 de marzo de 2004

Datos Geodésicos:

Altitud ortométrica: 842,1977 m.
Geopotencial: 825,5706 u.g.p.
Gravedad en superficie: 980221,75 mgals. *Observada*
Cálculo: 01 de mayo de 2008

Coordenadas Geográficas ETRS89:

Longitud: - 3° 51' 19,5565"
Latitud: 43° 00' 35,1681"
Altitud elipsoidal: 894,956 m.
Precisión: ± 0,05 m.

Reseña:

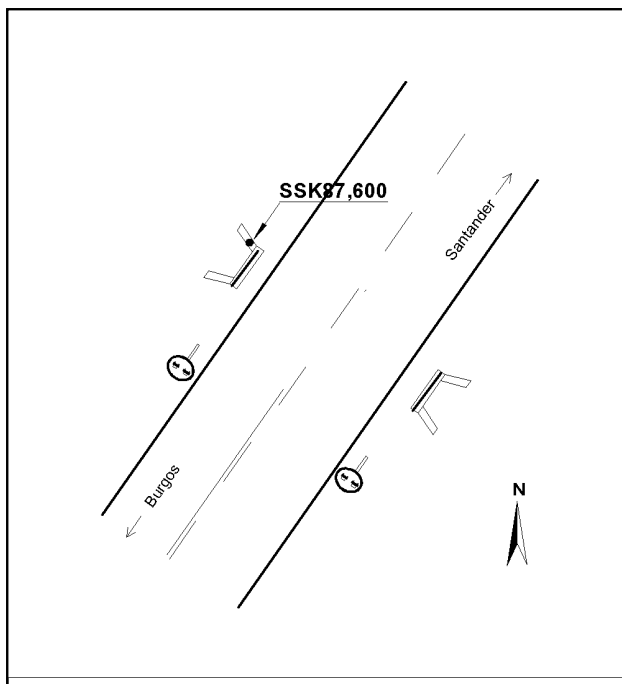
Clavo metálico semiesférico incrustado aproximadamente en el Km. 87,600 de la margen W de la Carretera N-623, en el estribo N de una alcantarilla.

Observaciones:

Informe del estado de la Señal en: [InfoRN.pdf](#)

Enlaces:

Anterior: 20235053 - SSK88,550
Posterior: 20235055 - SSK86,650
Agrupada con:



Reseña de Señal de Nivelación

22-nov-2025

Situación Geográfica:

Número: **20235055**

Nombre: **SSK86,650**

Línea o Ramal: **20235. Balneario Corconte - Burgos (Tramo 2 antigua 235)**

Municipio: **Valle de Valdebezana**

Provincia: **Burgos**

Hoja MTN50: **83**

Señal: **Secundaria** En posición: **Vertical**

Señalizada: **02 de julio de 2002**

Nivelada: **11 de marzo de 2004**

Datos Geodésicos:

Altitud ortométrica: **845,3380 m.**

Geopotencial: **828,6472 u.g.p.**

Gravedad en superficie: **980219,58 mgals.** *Observada*

Cálculo: **01 de mayo de 2008**

Coordenadas Geográficas ETRS89:

Longitud: **- 3° 51' 32,1843"**

Latitud: **43° 00' 07,6646"**

Altitud elipsoidal: **898,174 m.**

Precisión: **± 0,05 m.**

Reseña:

Clavo metálico semiesférico incrustado aproximadamente en el Km. 86,650 de la margen W de la Carretera N-623, en el centro de una alcantarilla.

Observaciones:

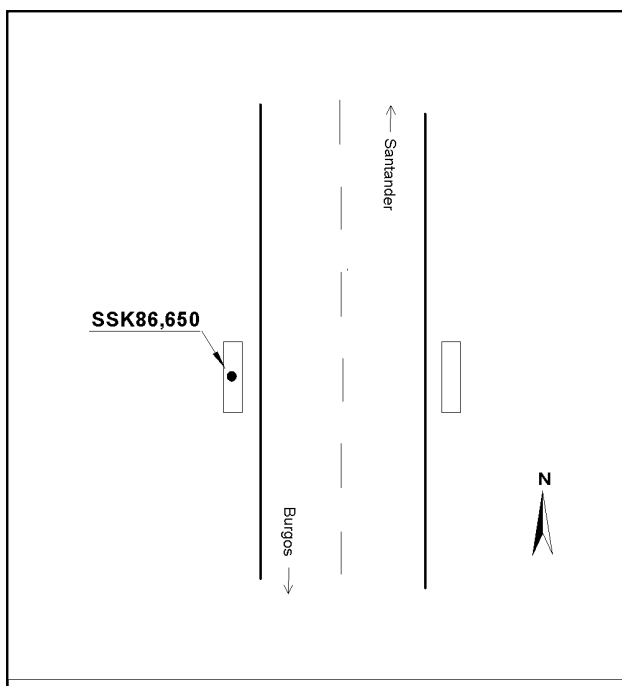
Informe del estado de la Señal en: [InfoRN.pdf](#)

Enlaces:

Anterior: **20235054 - SSK87,600**

Posterior: **20235056 - NGW949**

Agrupada con:



Reseña de Señal de Nivelación

22-nov-2025

Situación Geográfica:

Número: **20235056**

Nombre: **NGW949**

Línea o Ramal: **20235. Balneario Corconte - Burgos (Tramo 2 antigua 235)**

Municipio: Valle de Valdebezana

Provincia: Burgos

Hoja MTN50: 108

Señal: Principal En posición: Horizontal

Señalizada: 02 de julio de 2002

Nivelada: 11 de marzo de 2004

Datos Geodésicos:

Altitud ortométrica: 853,4154 m.

Geopotencial: 836,5608 u.g.p.

Gravedad en superficie: 980214,21 mgals. *Calculada*

Cálculo: 01 de mayo de 2008

Coordenadas Geográficas ETRS89:

Longitud: - 3° 51' 33"

Latitud: 42° 59' 27"

Altitud elipsoidal:

Precisión: ± (1 m - 10 m.)

Reseña:

Clavo metálico semiesférico incrustado aproximadamente en el Km. 85,350 de la margen E de la Carretera N-623, en un saliente de roca según croquis.

Observaciones:

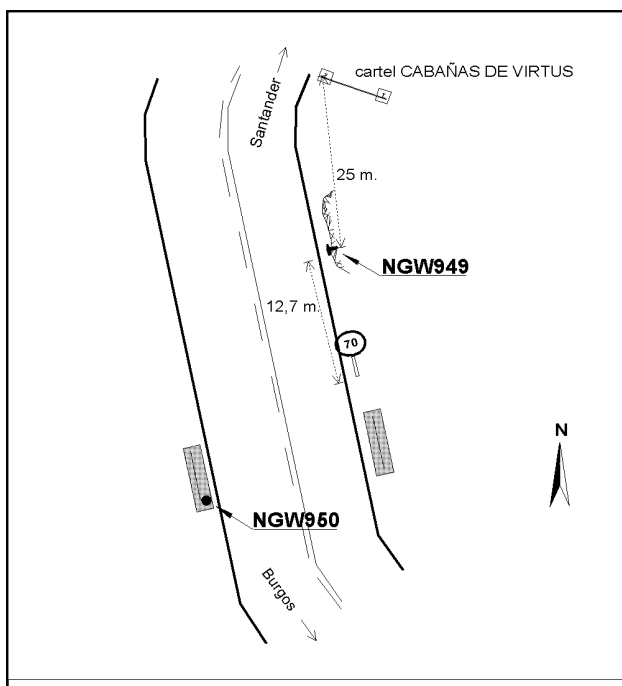
Informe del estado de la Señal en: [InfoRN.pdf](#)

Enlaces:

Anterior: 20235055 - SSK86,650

Posterior: 20235057 - NGW950

Agrupada con: 20235057 - NGW950.



Reseña de Señal de Nivelación

22-nov-2025

Situación Geográfica:

Número: **20235057**

Nombre: **NGW950**

Línea o Ramal: **20235. Balneario Corconte - Burgos (Tramo 2 antigua 235)**

Municipio: Valle de Valdebezana

Provincia: Burgos

Hoja MTN50: 108

Señal: Principal En posición: Vertical

Señalizada: 02 de julio de 2002

Nivelada: 11 de marzo de 2004

Datos Geodésicos:

Altitud ortométrica: 852,6684 m.

Geopotencial: 835,8287 u.g.p.

Gravedad en superficie: 980214,44 mgals. *Observada*

Cálculo: 01 de mayo de 2008

Coordenadas Geográficas ETRS89:

Longitud: - 3° 51' 33,8644"

Latitud: 42° 59' 26,2773"

Altitud elipsoidal: 905,566 m.

Precisión: ± 0,05 m.

Reseña:

Clavo metálico semiesférico incrustado aproximadamente en el Km. 85,330 de la margen W de la Carretera N-623, en el extremo S de una alcantarilla con barandilla.

Observaciones:

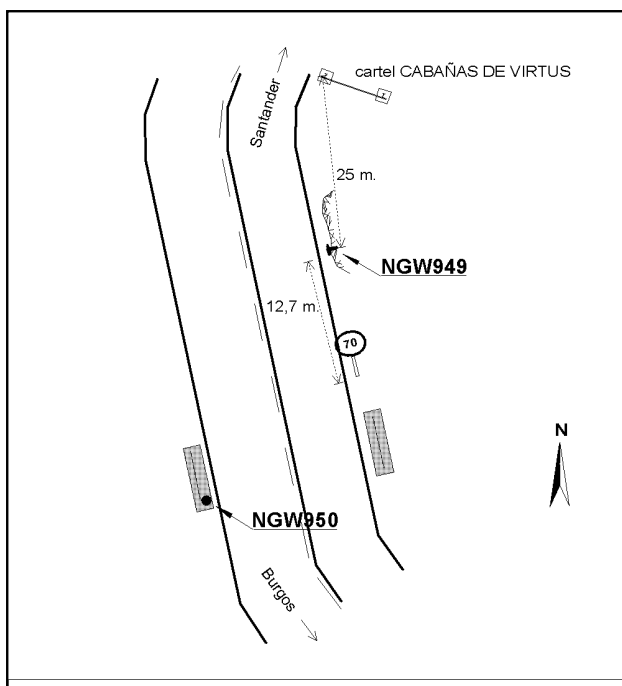
Informe del estado de la Señal en: [InfoRN.pdf](#)

Enlaces:

Anterior: 20235056 - NGW949

Posterior: 20235058 - SSK84,300

Agrupada con: 20235056 - NGW949.



Reseña de Señal de Nivelación

22-nov-2025

Situación Geográfica:

Número: **20235058**

Nombre: **SSK84,300**

Línea o Ramal: **20235. Balneario Corconte - Burgos (Tramo 2 antigua 235)**

Municipio: Valle de Valdebezana

Provincia: Burgos

Hoja MTN50: 108

Señal: Secundaria En posición: Vertical

Señalizada: 02 de julio de 2002

Nivelada: 11 de marzo de 2004

Enlaces:

Anterior: 20235057 - NGW950

Posterior: 20235059 - SSK83,200

Agrupada con:

Datos Geodésicos:

Altitud ortométrica: 854,8339 m.

Geopotencial: 837,9475 u.g.p.

Gravedad en superficie: 980209,77 mgals. *Observada*

Cálculo: 01 de mayo de 2008

Coordenadas Geográficas ETRS89:

Longitud: - 3° 51' 19,8713"

Latitud: 42° 58' 52,8173"

Altitud elipsoidal: 907,666 m.

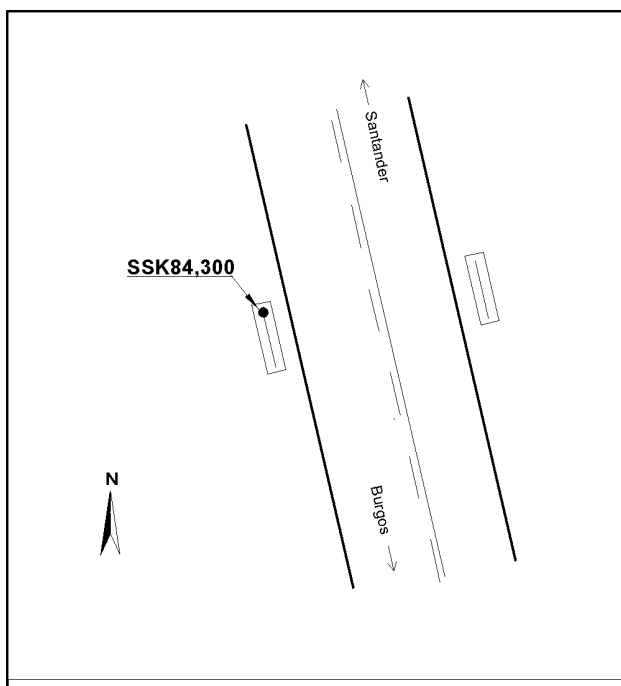
Precisión: ± (0,05m - 0,1 m.)

Reseña:

Clavo metálico semiesférico incrustado aproximadamente en el Km. 84,300 de la margen W de la Carretera N-630, en el extremo N de una alcantarilla con barandilla.

Observaciones:

Informe del estado de la Señal en: [InfoRN.pdf](#)



Reseña de Señal de Nivelación

22-nov-2025

Situación Geográfica:

Número: 20235059

Nombre: SSK83,200

Línea o Ramal: 20235. Balneario Corconte - Burgos (Tramo 2 antigua 235)

Municipio: Valle de Valdebezana

Provincia: Burgos

Hoja MTN50: 109

Señal: Secundaria En posición: Vertical

Señalizada: 02 de julio de 2002

Nivelada: 11 de marzo de 2004

Datos Geodésicos:

Altitud ortométrica: 872,3791 m.

Geopotencial: 855,1408 u.g.p.

Gravedad en superficie: 980202,88 mgals. Observada

Cálculo: 01 de mayo de 2008

Coordenadas Geográficas ETRS89:

Longitud: - 3° 50' 56,3431"

Latitud: 42° 58' 22,6230"

Altitud elipsoidal: 925,279 m.

Precisión: ± 0,05 m.

Reseña:

Clavo metálico semiesférico incrustado aproximadamente en el Km. 83,200 de la margen E de la Carretera N-623, en la parte mas próxima a la carretera del primer escalón de acceso a la iglesia de Cilleruelo de Bezana.

Observaciones:

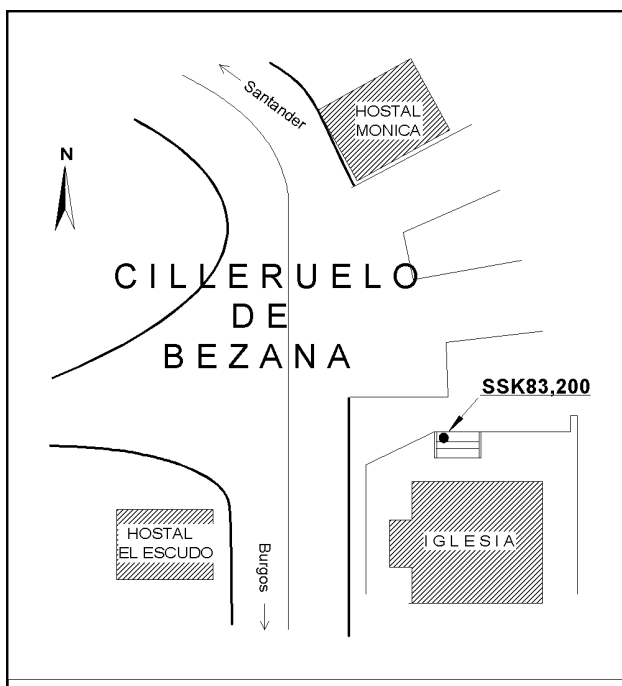
Informe del estado de la Señal en: [InfoRN.pdf](#)

Enlaces:

Anterior: 20235058 - SSK84,300

Posterior: 20235060 - SSK82,125

Agrupada con:



Reseña de Señal de Nivelación

22-nov-2025

Situación Geográfica:

Número: **20235060**

Nombre: **SSK82,125**

Línea o Ramal: **20235. Balneario Corconte - Burgos (Tramo 2 antigua 235)**

Municipio: Valle de Valdebezana

Provincia: Burgos

Hoja MTN50: 109

Señal: Secundaria En posición: Vertical

Señalizada: 02 de julio de 2002

Nivelada: 11 de marzo de 2004

Enlaces:

Anterior: 20235059 - SSK83,200

Posterior: 20235061 - SSK81,100

Agrupada con:

Datos Geodésicos:

Altitud ortométrica: 857,4585 m.

Geopotencial: 840,5156 u.g.p.

Gravedad en superficie: 980204,19 mgals. Observada

Cálculo: 01 de mayo de 2008

Coordenadas Geográficas ETRS89:

Longitud: - 3° 50' 51,5464"

Latitud: 42° 57' 49,0617"

Altitud elipsoidal: 910,317 m.

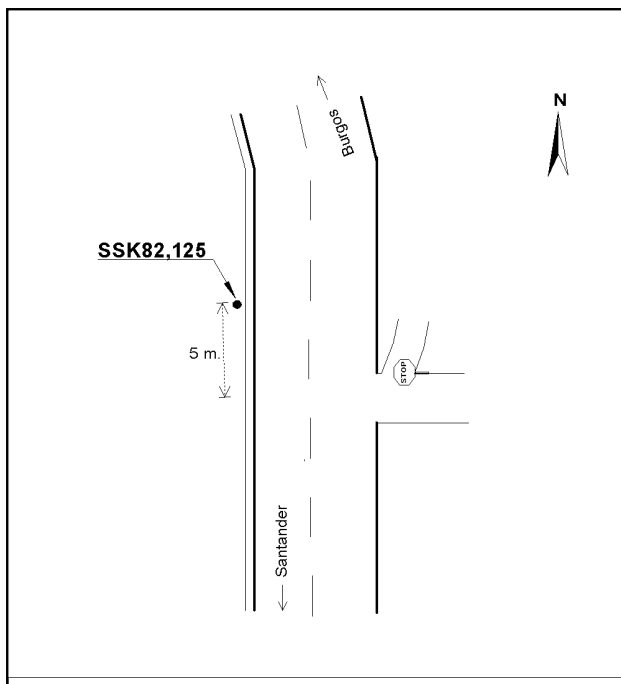
Precisión: ± 0,05 m.

Reseña:

Clavo metálico semiesférico incrustado aproximadamente en el Km. 82,125 de la margen W de la Carretera N-623, en el borde de la cuneta de hormigón, según croquis.

Observaciones:

Informe del estado de la Señal en: [InfoRN.pdf](#)



Reseña de Señal de Nivelación

22-nov-2025

Situación Geográfica:

Número: **20235061**

Nombre: **SSK81,100**

Línea o Ramal: **20235. Balneario Corconte - Burgos (Tramo 2 antigua 235)**

Municipio: **Valle de Valdebezana**

Provincia: **Burgos**

Hoja MTN50: **109**

Señal: **Secundaria** En posición: **Vertical**

Señalizada: **02 de julio de 2002**

Nivelada: **11 de marzo de 2004**

Datos Geodésicos:

Altitud ortométrica: **889,2769 m.**

Geopotencial: **871,7014 u.g.p.**

Gravedad en superficie: **980198,44 mgals.** *Observada*

Cálculo: **01 de mayo de 2008**

Coordenadas Geográficas ETRS89:

Longitud: **- 3° 50' 46,5622"**

Latitud: **42° 57' 16,1072"**

Altitud elipsoidal: **942,149 m.**

Precisión: **± 0,05 m.**

Reseña:

Clavo metálico semiesférico incrustado aproximadamente en el Km. 81,100 de la margen E de la Carretera N-623, en el extremo S del muro de contención de una casa, junto a alcantarilla.

Observaciones:

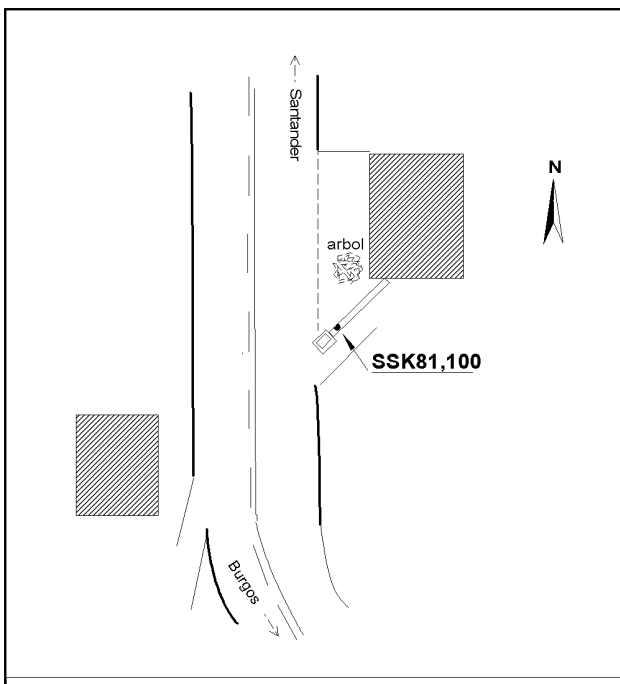

Informe del estado de la Señal en: [InfoRN.pdf](#)

Enlaces:

Anterior: **20235060 - SSK82,125**

Posterior: **20235062 - SSK80,210**

Agrupada con:



Reseña de Señal de Nivelación

22-nov-2025

Situación Geográfica:

Número: **20235062**

Nombre: **SSK80,210**

Línea o Ramal: **20235. Balneario Corconte - Burgos (Tramo 2 antigua 235)**

Municipio: **Valle de Valdebezana**

Provincia: **Burgos**

Hoja MTN50: **109**

Señal: **Secundaria** En posición: **Vertical**

Señalizada: **02 de junio de 2002**

Nivelada: **11 de marzo de 2004**

Datos Geodésicos:

Altitud ortométrica: **927,2222 m.**

Geopotencial: **908,8901 u.g.p.**

Gravedad en superficie: **980189,62 mgals.** *Observada*

Cálculo: **01 de mayo de 2008**

Coordenadas Geográficas ETRS89:

Longitud: **- 3° 50' 26"**

Latitud: **42° 56' 52"**

Altitud elipsoidal:

Precisión: **± (1 m - 10 m.)**

Reseña:

Clavo metálico semiesférico incrustado aproximadamente en el Km. 80,210 de la margen W de la Carretera N-623, en el lado S de una alcantarilla, 4,50 mts al N de un cartel indicador "Torres de Abajo a 1000 mts".

Observaciones:

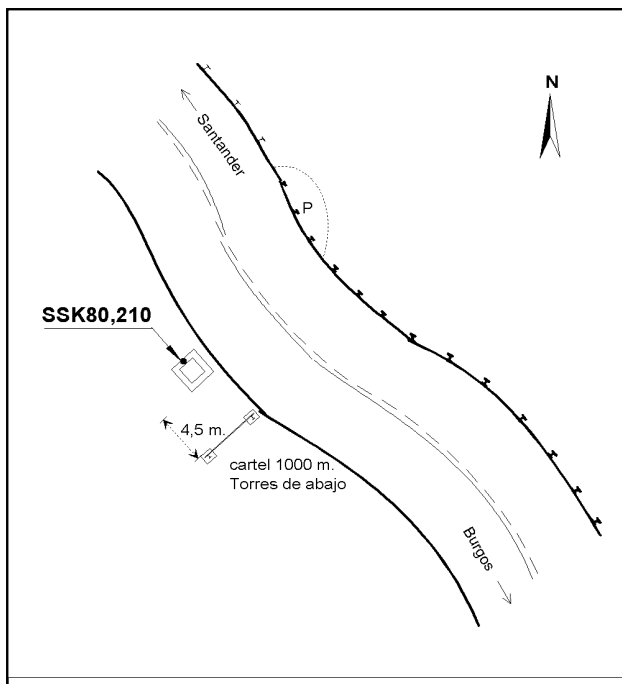
Informe del estado de la Señal en: [InfoRN.pdf](#)

Enlaces:

Anterior: **20235061 - SSK81,100**

Posterior: **20235063 - NGW951**

Agrupada con:



Reseña de Señal de Nivelación

22-nov-2025

Situación Geográfica:

Número: **20235063**

Nombre: **NGW951**

Línea o Ramal: **20235. Balneario Corconte - Burgos (Tramo 2 antigua 235)**

Municipio: **Valle de Valdebezana**

Provincia: **Burgos**

Hoja MTN50: **109**

Señal: **Principal** En posición: **Vertical**

Señalizada: **03 de julio de 2002**

Nivelada: **11 de marzo de 2004**

Datos Geodésicos:

Altitud ortométrica: **981,5191 m.**

Geopotencial: **962,1032 u.g.p.**

Gravedad en superficie: **980176,89 mgals.** *Calculada*

Cálculo: **01 de mayo de 2008**

Coordenadas Geográficas ETRS89:

Longitud: **- 3° 49' 56"**

Latitud: **42° 56' 30"**

Altitud elipsoidal:

Precisión: **± (1 m - 10 m.)**

Reseña:

Clavo metálico semiesférico incrustado aproximadamente en el Km. 79,200 de la margen W de la Carretera N-623, en un saliente de roca en la margen S de un camino, a 1 m de éste, y a 5,25 mts del asfalto.

Observaciones:

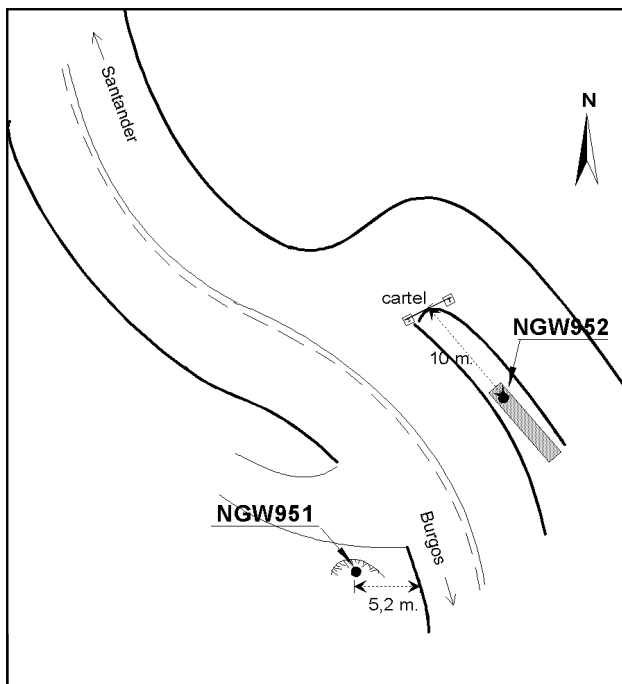
Informe del estado de la Señal en: [InfoRN.pdf](#)

Enlaces:

Anterior: **20235062 - SSK80,210**

Posterior: **20235064 - NGW952**

Agrupada con: **20235064 - NGW952.**



Reseña de Señal de Nivelación

22-nov-2025

Situación Geográfica:

Número: **20235064**

Nombre: **NGW952**

Línea o Ramal: **20235. Balneario Corconte - Burgos (Tramo 2 antigua 235)**

Municipio: **Valle de Valdebezana**

Provincia: **Burgos**

Hoja MTN50: **109**

Señal: **Principal** En posición: **Vertical**

Señalizada: **03 de julio de 2002**

Nivelada: **11 de marzo de 2004**

Datos Geodésicos:

Altitud ortométrica: **979,0955 m.**

Geopotencial: **959,7281 u.g.p.**

Gravedad en superficie: **980177,64 mgals.** *Observada*

Cálculo: **01 de mayo de 2008**

Coordenadas Geográficas ETRS89:

Longitud: **- 3° 49' 55,4177"**

Latitud: **42° 56' 29,8980"**

Altitud elipsoidal: **1032,111 m.**

Precisión: **± (0,05m - 0,1 m.)**

Reseña:

Clavo metálico semiesférico incrustado aproximadamente en el Km. 79,200 de la margen E de la Carretera N-623, en el extremo N de un muro de contención, 10 mts al S del desvío a Torres de abajo.

Observaciones:

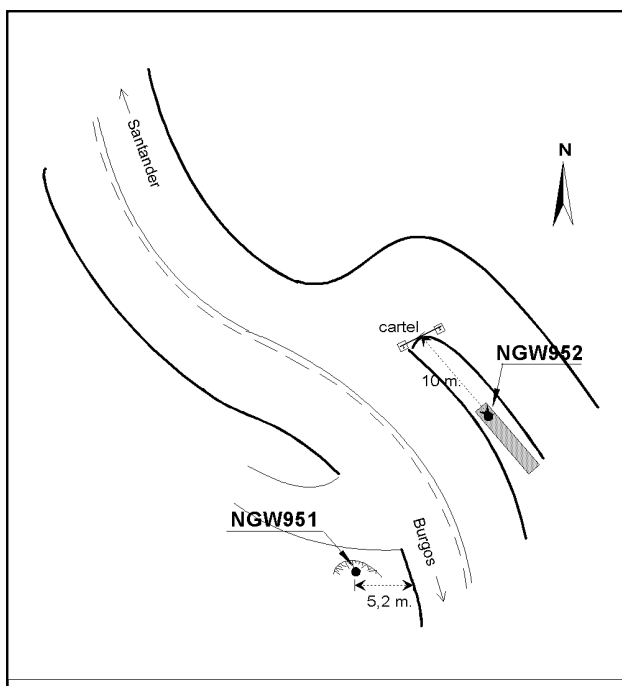
Informe del estado de la Señal en: [InfoRN.pdf](#)

Enlaces:

Anterior: **20235063 - NGW951**

Posterior: **20235065 - SSK78,125**

Agrupada con: **20235063 - NGW951.**



Reseña de Señal de Nivelación

22-nov-2025

Situación Geográfica:

Número: **20235065**

Nombre: **SSK78,125**

Línea o Ramal: **20235. Balneario Corconte - Burgos (Tramo 2 antigua 235)**

Municipio: **Alfoz de Bricia**

Provincia: **Burgos**

Hoja MTN50: **109**

Señal: **Secundaria** En posición: **Vertical**

Señalizada: **03 de julio de 2002**

Nivelada: **11 de marzo de 2004**

Datos Geodésicos:

Altitud ortométrica: **999,6044 m.**

Geopotencial: **979,8277 u.g.p.**

Gravedad en superficie: **980173,1 mgals.** *Calculada*

Cálculo: **01 de mayo de 2008**

Coordenadas Geográficas ETRS89:

Longitud: **- 3° 49' 43"**

Latitud: **42° 56' 00"**

Altitud elipsoidal:

Precisión: **± (1 m - 10 m.)**

Reseña:

Clavo metálico semiesférico incrustado aproximadamente en el Km. 78,125 de la margen E de la Carretera N-623, en un saliente rocoso, a pocos mts de unas ruinas según croquis.

Observaciones:

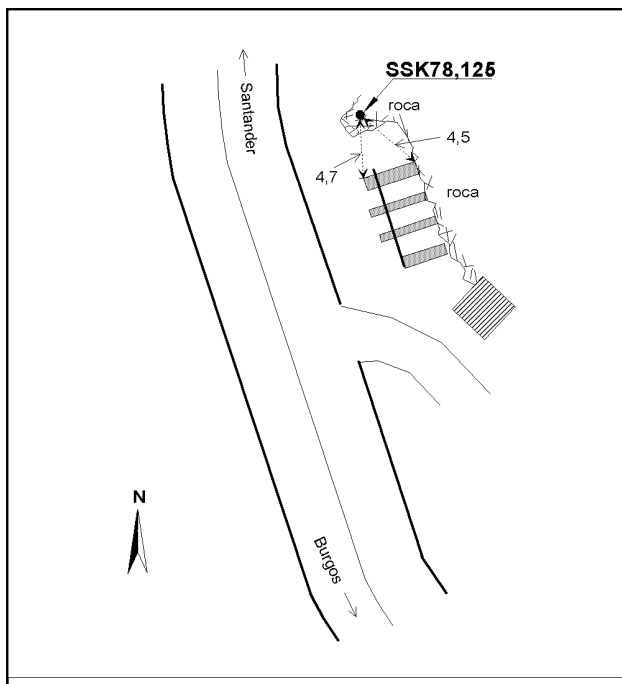
Informe del estado de la Señal en: [InfoRN.pdf](#)

Enlaces:

Anterior: **20235064 - NGW952**

Posterior: **20235066 - SSK77,180**

Agrupada con:



Reseña de Señal de Nivelación

22-nov-2025

Situación Geográfica:

Número: 20235066

Nombre: SSK77,180

Línea o Ramal: 20235. Balneario Corconte - Burgos (Tramo 2 antigua 235)

Municipio: Alfoz de Bricia

Provincia: Burgos

Hoja MTN50: 109

Señal: Secundaria En posición: Vertical

Señalizada: 03 de julio de 2002

Nivelada: 11 de marzo de 2004

Enlaces:

Anterior: 20235065 - SSK78,125

Posterior: 20235067 - SSK76,150

Agrupada con:

Datos Geodésicos:

Altitud ortométrica: 972,3924 m.

Geopotencial: 953,1577 u.g.p.

Gravedad en superficie: 980177,92 mgals. Observada

Cálculo: 01 de mayo de 2008

Coordenadas Geográficas ETRS89:

Longitud: - 3° 49' 39,4960"

Latitud: 42° 55' 29,8630"

Altitud elipsoidal: 1025,300 m.

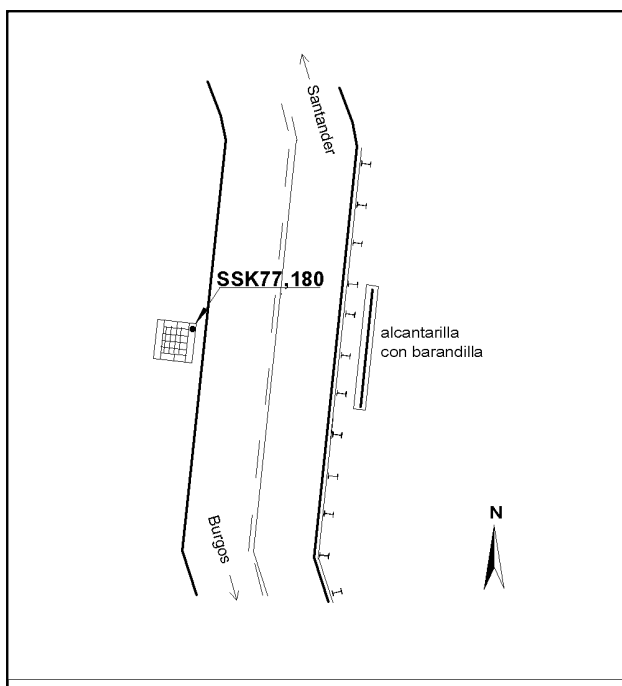

Precisión: ± 0,05 m.

Reseña:

Clavo metálico semiesférico incrustado aproximadamente en el Km. 77,180 de la margen W de la Carretera N-623, en la esquina NE de una alcantarilla.

Observaciones:

Informe del estado de la Señal en: [InfoRN.pdf](#)



Reseña de Señal de Nivelación

22-nov-2025

Situación Geográfica:

Número: **20235067**

Nombre: **SSK76,150**

Línea o Ramal: **20235. Balneario Corconte - Burgos (Tramo 2 antigua 235)**

Municipio: **Alfoz de Bricia**

Provincia: **Burgos**

Hoja MTN50: **109**

Señal: **Secundaria** En posición: **Vertical**

Señalizada: **03 de julio de 2002**

Nivelada: **11 de marzo de 2004**

Datos Geodésicos:

Altitud ortométrica: **953,1453 m.**

Geopotencial: **934,2957 u.g.p.**

Gravedad en superficie: **980183,34 mgals.** *Observada*

Cálculo: **01 de mayo de 2008**

Coordenadas Geográficas ETRS89:

Longitud: **- 3° 49' 54,7871"**

Latitud: **42° 54' 59,3049"**

Altitud elipsoidal: **1006,089 m.**

Precisión: **± 0,05 m.**

Reseña:

Clavo metálico semiesférico incrustado aproximadamente en el Km. 76,150 de la margen W de la Carretera N-623, en el extremo N de un muro de contención, en el desvío a Renedo de Bricia.

Observaciones:

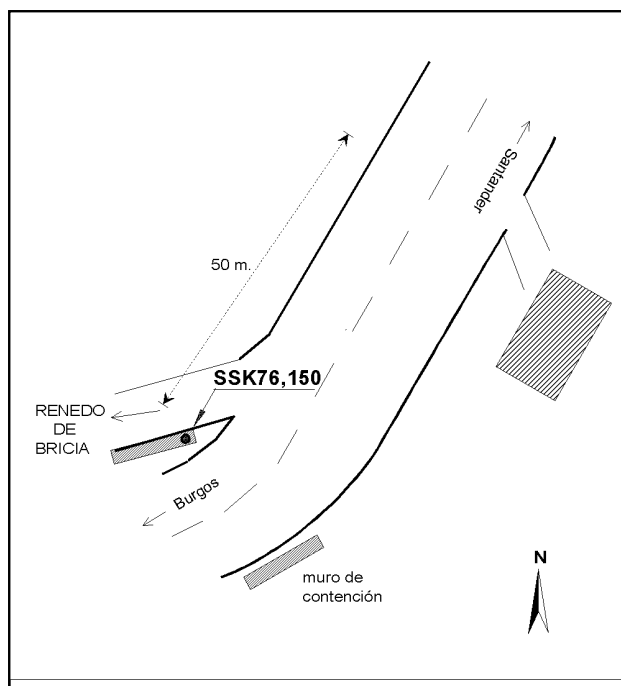

Informe del estado de la Señal en: [InfoRN.pdf](#)

Enlaces:

Anterior: **20235066 - SSK77,180**

Posterior: **20235068 - SSK75,385**

Agrupada con:



Reseña de Señal de Nivelación

22-nov-2025

Situación Geográfica:

Número: **20235068**

Nombre: **SSK75,385**

Línea o Ramal: **20235. Balneario Corconte - Burgos (Tramo 2 antigua 235)**

Municipio: **Alfoz de Bricia**

Provincia: **Burgos**

Hoja MTN50: **109**

Señal: **Secundaria** En posición: **Vertical**

Señalizada: **03 de julio de 2002**

Nivelada: **11 de marzo de 2004**

Datos Geodésicos:

Altitud ortométrica: **983,1660 m.**

Geopotencial: **963,7182 u.g.p.**

Gravedad en superficie: **980177,44 mgals.** *Observada*

Cálculo: **01 de mayo de 2008**

Coordenadas Geográficas ETRS89:

Longitud: **- 3° 50' 03,5691"**

Latitud: **42° 54' 37,5051"**

Altitud elipsoidal: **1036,134 m.**

Precisión: **± 0,05 m.**

Reseña:

Clavo metálico semiesférico incrustado aproximadamente en el Km. 75,385 de la margen W de la Carretera N-623, en la esquina SW de una alcantarilla.

Observaciones:

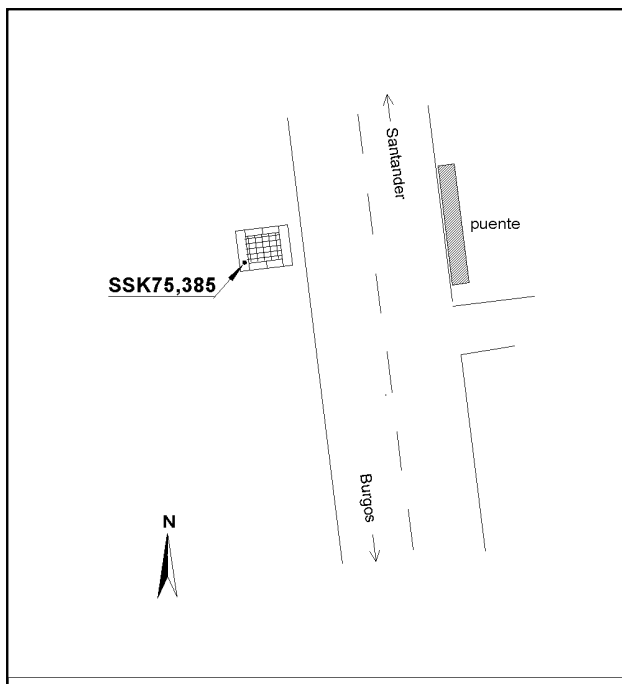
Informe del estado de la Señal en: [InfoRN.pdf](#)

Enlaces:

Anterior: **20235067 - SSK76,150**

Posterior: **20235069 - NGW953**

Agrupada con:



Reseña de Señal de Nivelación

22-nov-2025

Situación Geográfica:

Número: **20235069**

Nombre: **NGW953**

Línea o Ramal: **20235. Balneario Corconte - Burgos (Tramo 2 antigua 235)**

Municipio: **Alfoz de Bricia**

Provincia: **Burgos**

Hoja MTN50: **109**

Señal: **Principal** En posición: **Horizontal**

Señalizada: **03 de julio de 2002**

Nivelada: **11 de marzo de 2004**

Datos Geodésicos:

Altitud ortométrica: **978,2613 m.**

Geopotencial: **958,9101 u.g.p.**

Gravedad en superficie: **980177,24 mgals.** *Observada*

Cálculo: **01 de mayo de 2008**

Coordenadas Geográficas ETRS89:

Longitud: **- 3° 49' 56,6307"**

Latitud: **42° 54' 12,8157"**

Altitud elipsoidal: **1031,217 m.**

Precisión: **± 0,05 m.**

Reseña:

Clavo metálico semiesférico incrustado aproximadamente en el Km. 74,550 de la margen W de la Carretera N-623, en el extremo S de un muro de contención con barandilla. 17,40 mts al N del NGW954.

Observaciones:

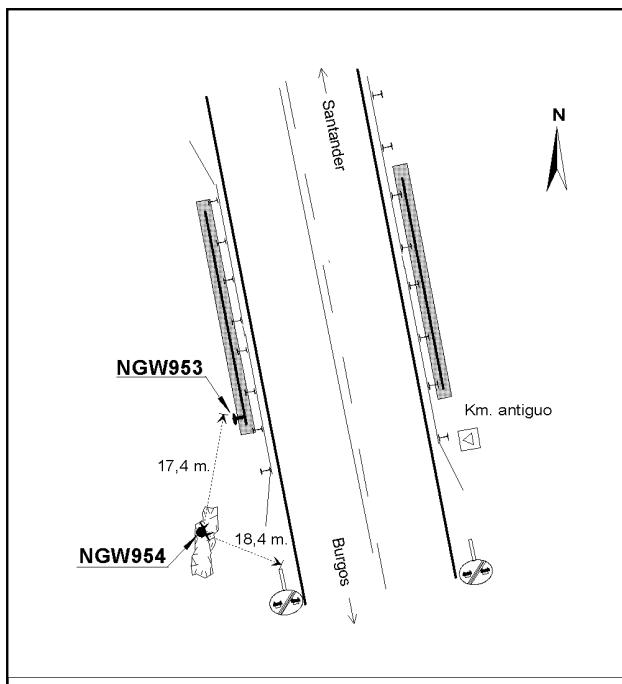

Informe del estado de la Señal en: [InfoRN.pdf](#)

Enlaces:

Anterior: **20235068 - SSK75,385**

Posterior: **20235070 - NGW954**

Agrupada con: **20235070 - NGW954.**



Reseña de Señal de Nivelación

22-nov-2025

Situación Geográfica:

Número: **20235070**

Nombre: **NGW954**

Línea o Ramal: **20235. Balneario Corconte - Burgos (Tramo 2 antigua 235)**

Municipio: **Alfoz de Bricia**

Provincia: **Burgos**

Hoja MTN50: **109**

Señal: **Principal** En posición: **Vertical**

Señalizada: **03 de julio de 2002**

Nivelada: **11 de marzo de 2004**

Datos Geodésicos:

Altitud ortométrica: **979,8517 m.**

Geopotencial: **960,4686 u.g.p.**

Gravedad en superficie: **980176,75 mgals.** *Calculada*

Cálculo: **01 de mayo de 2008**

Coordenadas Geográficas ETRS89:

Longitud: **- 3° 49' 57"**

Latitud: **42° 54' 12"**

Altitud elipsoidal:

Precisión: **± (1 m - 10 m.)**

Reseña:

Clavo metálico semiesférico incrustado aproximadamente en el Km. 74,530 de la margen W de la Carretera N-623, en un afloramiento rocoso a 17,40 mts al S de la NGW953.

Observaciones:

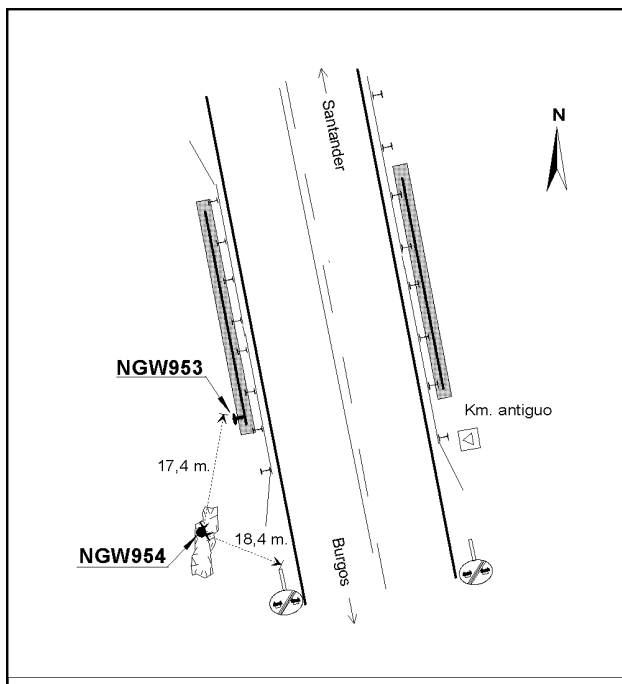
Informe del estado de la Señal en: [InfoRN.pdf](#)

Enlaces:

Anterior: **20235069 - NGW953**

Posterior: **20235071 - SSK73,470**

Agrupada con: **20235069 - NGW953.**



Reseña de Señal de Nivelación

22-nov-2025

Situación Geográfica:

Número: **20235071**

Nombre: **SSK73,470**

Línea o Ramal: **20235. Balneario Corconte - Burgos (Tramo 2 antigua 235)**

Municipio: **Alfoz de Bricia**

Provincia: **Burgos**

Hoja MTN50: **109**

Señal: **Secundaria** En posición: **Vertical**

Señalizada: **03 de julio de 2002**

Nivelada: **11 de marzo de 2004**

Datos Geodésicos:

Altitud ortométrica: **982,4793 m.**

Geopotencial: **963,0425 u.g.p.**

Gravedad en superficie: **980174,91 mgals.** *Observada*

Cálculo: **01 de mayo de 2008**

Coordenadas Geográficas ETRS89:

Longitud: **- 3° 49' 46,2827"**

Latitud: **42° 53' 37,4580"**

Altitud elipsoidal: **1035,419 m.**

Precisión: **± 0,05 m.**

Reseña:

Clavo metálico semiesférico incrustado aproximadamente en el Km. 73,470 de la margen E de la Carretera N-623, en la parte S del basamento de la columna situada más al N, de las dos que flanquean la entrada a un monumento conmemorativo de la guerra civil.

Observaciones:

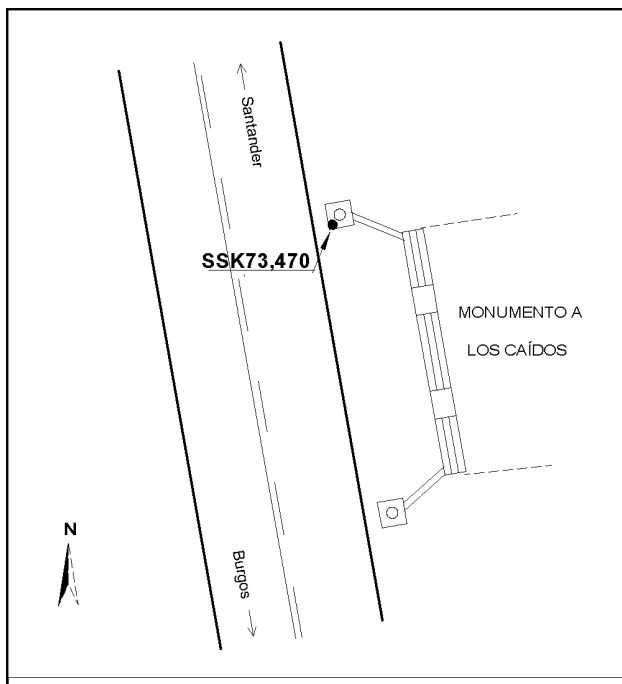
Informe del estado de la Señal en: [InfoRN.pdf](#)

Enlaces:

Anterior: **20235070 - NGW954**

Posterior: **20235072 - SSK72,800**

Agrupada con:



Reseña de Señal de Nivelación

22-nov-2025

Situación Geográfica:

Número: **20235072**

Nombre: **SSK72,800**

Línea o Ramal: **20235. Balneario Corconte - Burgos (Tramo 2 antigua 235)**

Municipio: **Alfoz de Bricia**

Provincia: **Burgos**

Hoja MTN50: **109**

Señal: **Secundaria** En posición: **Vertical**

Señalizada: **03 de julio de 2002**

Nivelada: **11 de marzo de 2004**

Datos Geodésicos:

Altitud ortométrica: **961,7790 m.**

Geopotencial: **942,754 u.g.p.**

Gravedad en superficie: **980178,15 mgals.** *Observada*

Cálculo: **01 de mayo de 2008**

Coordenadas Geográficas ETRS89:

Longitud: **- 3° 49' 25,3555"**

Latitud: **42° 53' 25,9847"**

Altitud elipsoidal: **1014,740 m.**

Precisión: **± 0,05 m.**

Reseña:

Clavo metálico semiesférico incrustado aproximadamente en el Km. 72,800 de la margen E de la Carretera N-623, en un muro de contención de la margen W de la antigua carretera, según croquis.

Observaciones:

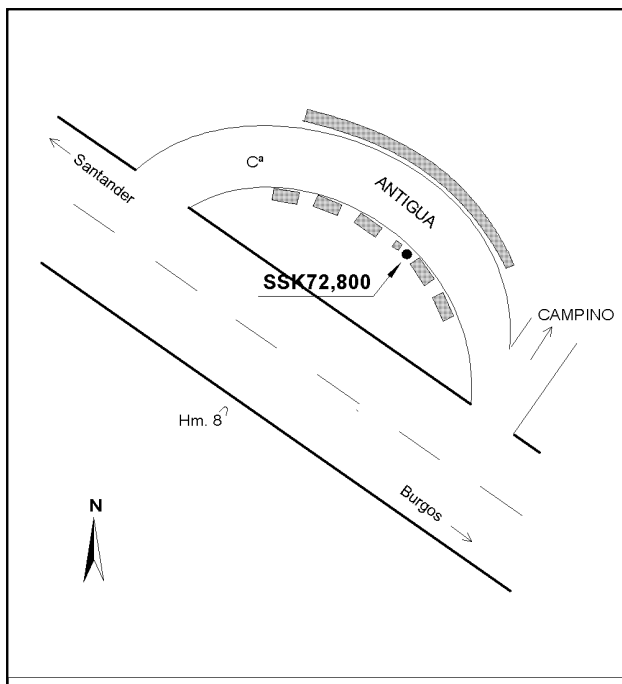
Informe del estado de la Señal en: [InfoRN.pdf](#)

Enlaces:

Anterior: **20235071 - SSK73,470**

Posterior: **20235073 - SSK71,640**

Agrupada con:



Reseña de Señal de Nivelación

22-nov-2025

Situación Geográfica:

Número: **20235073**

Nombre: **SSK71,640**

Línea o Ramal: **20235. Balneario Corconte - Burgos (Tramo 2 antigua 235)**

Municipio: **Alfoz de Bricia**

Provincia: **Burgos**

Hoja MTN50: **109**

Señal: **Secundaria** En posición: **Vertical**

Señalizada: **03 de julio de 2002**

Nivelada: **11 de marzo de 2004**

Datos Geodésicos:

Altitud ortométrica: **937,2573 m.**

Geopotencial: **918,7192 u.g.p.**

Gravedad en superficie: **980181,2 mgals.** *Observada*

Cálculo: **01 de mayo de 2008**

Coordenadas Geográficas ETRS89:

Longitud: **- 3° 48' 44,7264"**

Latitud: **42° 53' 02,3552"**

Altitud elipsoidal: **990,221 m.**

Precisión: **± 0,05 m.**

Reseña:

Clavo metálico semiesférico incrustado aproximadamente en el Km. 71,640 de la margen W de la Carretera N-623, en un afloramiento de roca a 11,05 mts del poste de teléfonos nº 65, y 7,70 mts del comienzo de una bionda. Está casi enfrente de un hito kilométrico antiguo.

Observaciones:

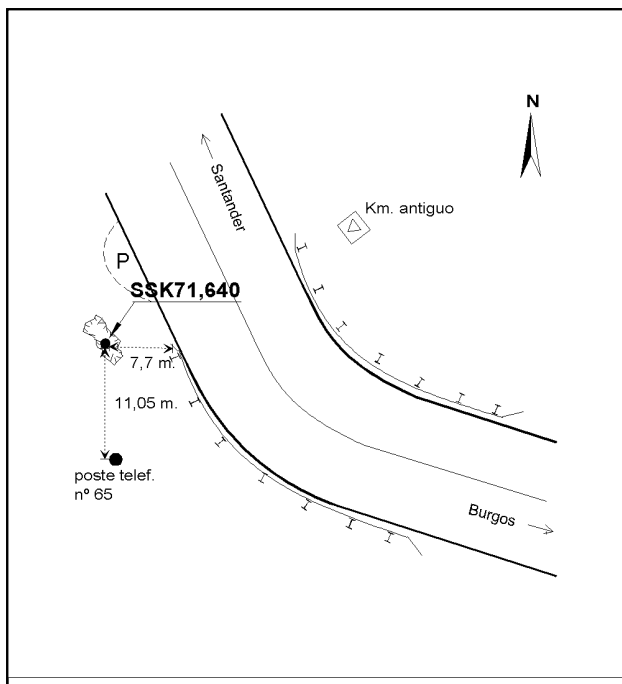
Informe del estado de la Señal en: [InfoRN.pdf](#)

Enlaces:

Anterior: **20235072 - SSK72,800**

Posterior: **20235074 - NGW955**

Agrupada con:



Reseña de Señal de Nivelación

22-nov-2025

Situación Geográfica:

Número: **20235074**

Nombre: **NGW955**

Línea o Ramal: **20235. Balneario Corconte - Burgos (Tramo 2 antigua 235)**

Municipio: **Alfoz de Bricia**

Provincia: **Burgos**

Hoja MTN50: **109**

Señal: **Principal** En posición: **Vertical**

Señalizada: **03 de julio de 2002**

Nivelada: **11 de marzo de 2004**

Datos Geodésicos:

Altitud ortométrica: **940,2856 m.**

Geopotencial: **921,6851 u.g.p.**

Gravedad en superficie: **980178,45 mgals.** *Observada*

Cálculo: **01 de mayo de 2008**

Coordenadas Geográficas ETRS89:

Longitud: **- 3° 48' 16,0742"**

Latitud: **42° 52' 46,6618"**

Altitud elipsoidal: **993,160 m.**

Precisión: **± 0,05 m.**

Reseña:

Clavo metálico semiesférico incrustado aproximadamente en el Km. 70,825 de la margen W de la Carretera N-623, en el N de la base de la pata más próxima a la carretera de un cartel indicador a Población de Arriba y Manzanedo.

Observaciones:

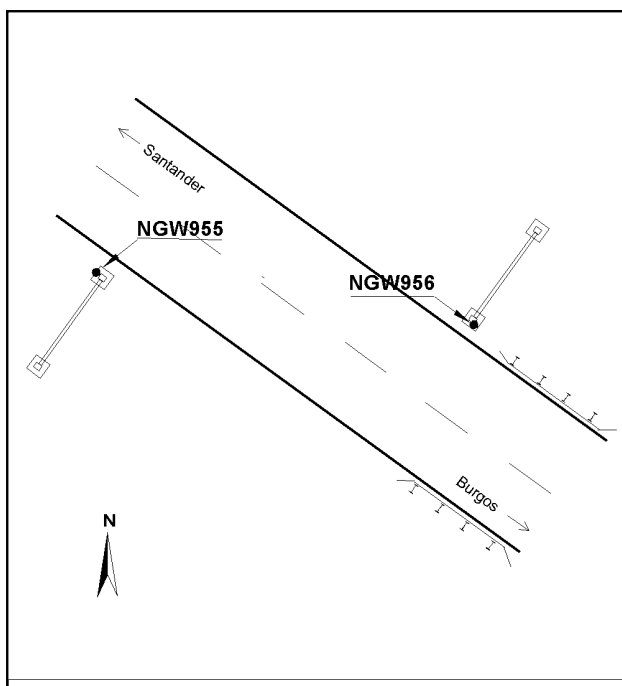
Informe del estado de la Señal en: [InfoRN.pdf](#)

Enlaces:

Anterior: **20235073 - SSK71,640**

Posterior: **20235075 - NGW956**

Agrupada con: **20235075 - NGW956.**



Reseña de Señal de Nivelación

22-nov-2025

Situación Geográfica:

Número: **20235075**

Nombre: **NGW956**

Línea o Ramal: **20235. Balneario Corconte - Burgos (Tramo 2 antigua 235)**

Municipio: **Alfoz de Bricia**

Provincia: **Burgos**

Hoja MTN50: **109**

Señal: **Principal** En posición: **Vertical**

Señalizada: **03 de julio de 2002**

Nivelada: **11 de marzo de 2004**

Datos Geodésicos:

Altitud ortométrica: **940,1032 m.**

Geopotencial: **921,5065 u.g.p.**

Gravedad en superficie: **980178,51 mgals.** *Calculada*

Cálculo: **01 de mayo de 2008**

Coordenadas Geográficas ETRS89:

Longitud: **- 3° 48' 12"**

Latitud: **42° 52' 45"**

Altitud elipsoidal:

Precisión: **± (1 m - 10 m.)**

Reseña:

Clavo metálico semiesférico incrustado aproximadamente en el Km. 70,715 de la margen E de la Carretera N-623, en el S de la base de la pata más próxima a la carretera un cartel indicador a Santander 83 Km.

Observaciones:

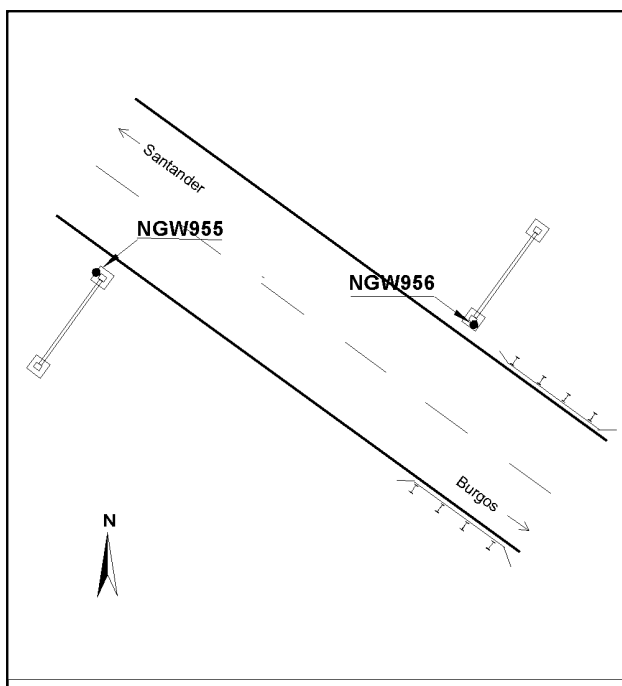
Informe del estado de la Señal en: [InfoRN.pdf](#)

Enlaces:

Anterior: **20235074 - NGW955**

Posterior: **20235076 - SSK70**

Agrupada con: **20235074 - NGW955.**



Reseña de Señal de Nivelación

22-nov-2025

Situación Geográfica:

Número: **20235076**

Nombre: **SSK70**

Línea o Ramal: **20235. Balneario Corconte - Burgos (Tramo 2 antigua 235)**

Municipio: **Alfoz de Bricia**

Provincia: **Burgos**

Hoja MTN50: **109**

Señal: **Secundaria** En posición: **Vertical**

Señalizada: **03 de julio de 2002**

Nivelada: **11 de marzo de 2004**

Enlaces:

Anterior: **20235075 - NGW956**

Posterior: **20235077 - SSK69**

Agrupada con:

Datos Geodésicos:

Altitud ortométrica: **928,6971 m.**

Geopotencial: **910,326 u.g.p.**

Gravedad en superficie: **980178,99 mgals.** *Observada*

Cálculo: **01 de mayo de 2008**

Coordenadas Geográficas ETRS89:

Longitud: **- 3° 47' 57,1233"**

Latitud: **42° 52' 25,1805"**

Altitud elipsoidal: **981,620 m.**

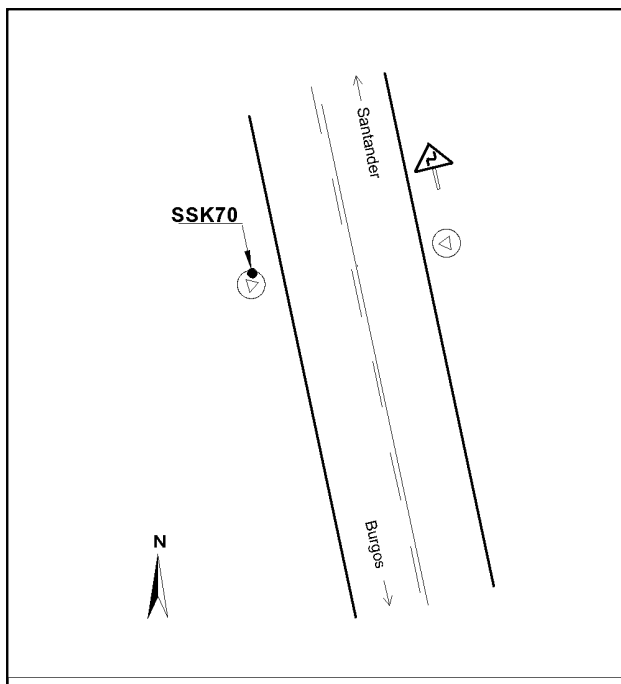
Precisión: **± 0,05 m.**

Reseña:

Clavo metálico semiesférico incrustado en el Km. 70 de la margen W de la Carretera N-623, en la base de hormigón del hito kilométrico.

Observaciones:

Informe del estado de la Señal en: [InfoRN.pdf](#)



Reseña de Señal de Nivelación

22-nov-2025

Situación Geográfica:

Número: **20235077**

Nombre: **SSK69**

Línea o Ramal: **20235. Balneario Corconte - Burgos (Tramo 2 antigua 235)**

Municipio: **Valle de Sedano**

Provincia: **Burgos**

Hoja MTN50: **109**

Señal: **Secundaria** En posición: **Vertical**

Señalizada: **04 de julio de 2002**

Nivelada: **11 de marzo de 2004**

Datos Geodésicos:

Altitud ortométrica: **921,9485 m.**

Geopotencial: **903,7109 u.g.p.**

Gravedad en superficie: **980179,38 mgals.** *Observada*

Cálculo: **01 de mayo de 2008**

Coordenadas Geográficas ETRS89:

Longitud: **- 3° 47' 43,4315"**

Latitud: **42° 51' 54,5908"**

Altitud elipsoidal: **974,850 m.**

Precisión: **± 0,05 m.**

Reseña:

Clavo metálico semiesférico incrustado aproximadamente en el Km. 69 de la margen E de la Carretera N-623, en una aloración de roca a la altura del hito kilométrico, y a 4,15 mts del mismo.

Observaciones:

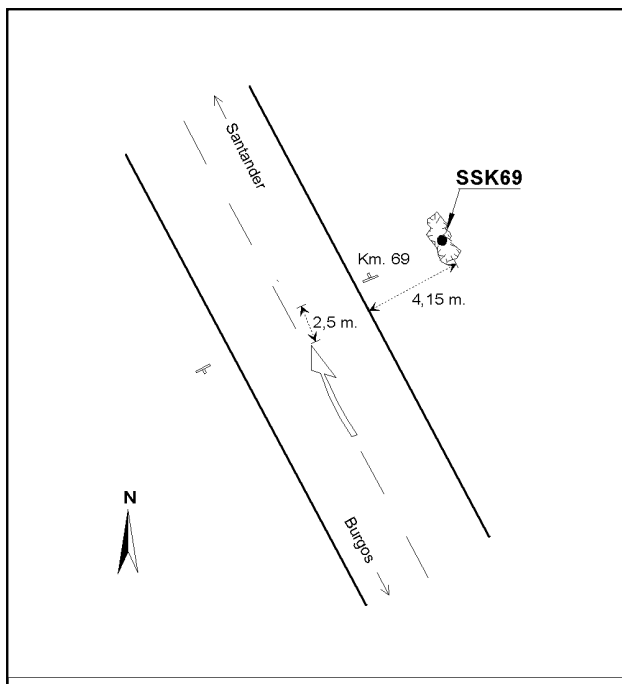

Informe del estado de la Señal en: [InfoRN.pdf](#)

Enlaces:

Anterior: **20235076 - SSK70**

Posterior: **20235078 - SSK68,041**

Agrupada con:



Reseña de Señal de Nivelación

22-nov-2025

Situación Geográfica:

Número: **20235078**

Nombre: **SSK68,041**

Línea o Ramal: **20235. Balneario Corconte - Burgos (Tramo 2 antigua 235)**

Municipio: **Valle de Sedano**

Provincia: **Burgos**

Hoja MTN50: **109**

Señal: **Secundaria** En posición: **Vertical**

Señalizada: **04 de julio de 2002**

Nivelada: **11 de marzo de 2004**

Datos Geodésicos:

Altitud ortométrica: **884,0156 m.**

Geopotencial: **866,5318 u.g.p.**

Gravedad en superficie: **980184,83 mgals.** *Observada*

Cálculo: **01 de mayo de 2008**

Coordenadas Geográficas ETRS89:

Longitud: **- 3° 47' 25,2250"**

Latitud: **42° 51' 26,6232"**

Altitud elipsoidal: **936,888 m.**

Precisión: **± 0,05 m.**

Reseña:

Clavo metálico semiesférico incrustado aproximadamente en el Km. 68,041 de la margen E de la Carretera N-623, en un afloramiento de roca, según croquis.

Observaciones:

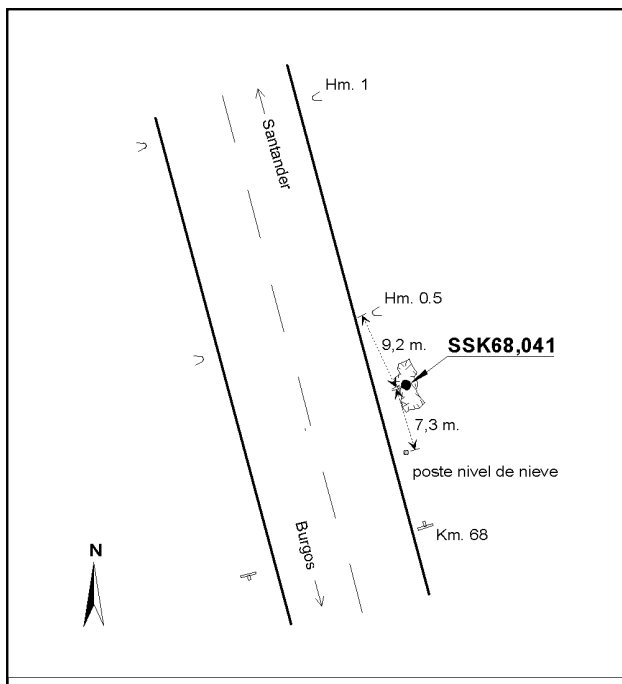
Informe del estado de la Señal en: [InfoRN.pdf](#)

Enlaces:

Anterior: **20235077 - SSK69**

Posterior: **20235079 - SSK67,298**

Agrupada con:



Reseña de Señal de Nivelación

22-nov-2025

Situación Geográfica:

Número: **20235079**

Nombre: **SSK67,298**

Línea o Ramal: **20235. Balneario Corconte - Burgos (Tramo 2 antigua 235)**

Municipio: Valle de Sedano

Provincia: Burgos

Hoja MTN50: 109

Señal: Secundaria En posición: Vertical

Señalizada: 04 de julio de 2002

Nivelada: 11 de marzo de 2004

Datos Geodésicos:

Altitud ortométrica: 853,3796 m.

Geopotencial: 836,5056 u.g.p.

Gravedad en superficie: 980190,75 mgals. *Observada*

Cálculo: 01 de mayo de 2008

Coordenadas Geográficas ETRS89:

Longitud: - 3° 47' 12,0046"

Latitud: 42° 51' 04,7230"

Altitud elipsoidal: 906,263 m.

Precisión: ± 0,05 m.

Reseña:

Clavo metálico semiesférico incrustado aproximadamente en el Km. 67,298 de la margen W de la Carretera N-623, en un afloramiento de roca a 6,87 mts del poste de teléfonos nº 78 y 10,98 mts del indicador del Hm 3.

Observaciones:

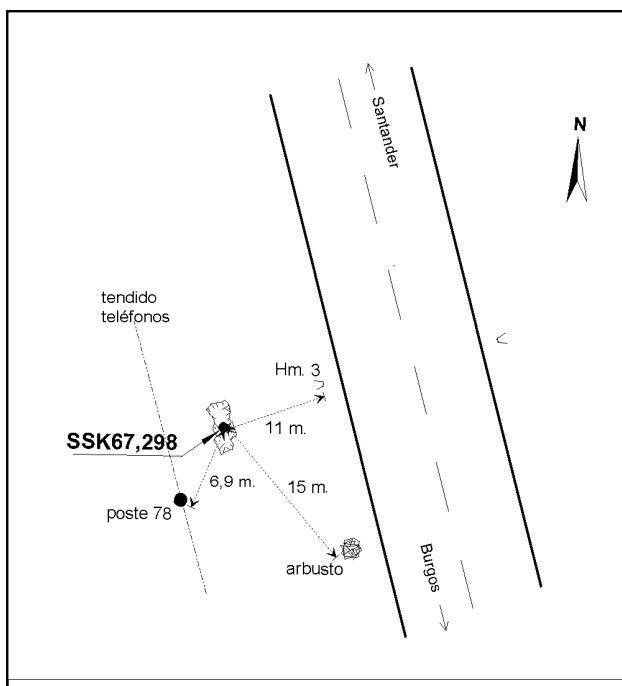
Informe del estado de la Señal en: [InfoRN.pdf](#)

Enlaces:

Anterior: 20235078 - SSK68,041

Posterior: 20235080 - NGW957

Agrupada con:



Reseña de Señal de Nivelación

22-nov-2025

Situación Geográfica:

Número: **20235080**

Nombre: **NGW957**

Línea o Ramal: **20235. Balneario Corconte - Burgos (Tramo 2 antigua 235)**

Municipio: Valle de Sedano

Provincia: Burgos

Hoja MTN50: 109

Señal: Principal En posición: Vertical

Señalizada: 04 de julio de 2002

Nivelada: 11 de marzo de 2004

Datos Geodésicos:

Altitud ortométrica: 832,1805 m.

Geopotencial: 815,7265 u.g.p.

Gravedad en superficie: 980192,54 mgals. *Observada*

Cálculo: 01 de mayo de 2008

Coordenadas Geográficas ETRS89:

Longitud: - 3° 46' 56,3529"

Latitud: 42° 50' 47,5111"

Altitud elipsoidal: 885,016 m.

Precisión: ± 0,05 m.

Reseña:

Clavo metálico semiesférico incrustado aproximadamente en el Km. 66,600 de la margen E de la Carretera N-623, en la base del hito Km antiguo que hay en la margen E de un tramo de carretera antigua, al que se accede nivelando o con TT desde el hito Km 67 moderno por el norte, y junto al cartel "Puerto de Carrales 10" por el S.

Observaciones:

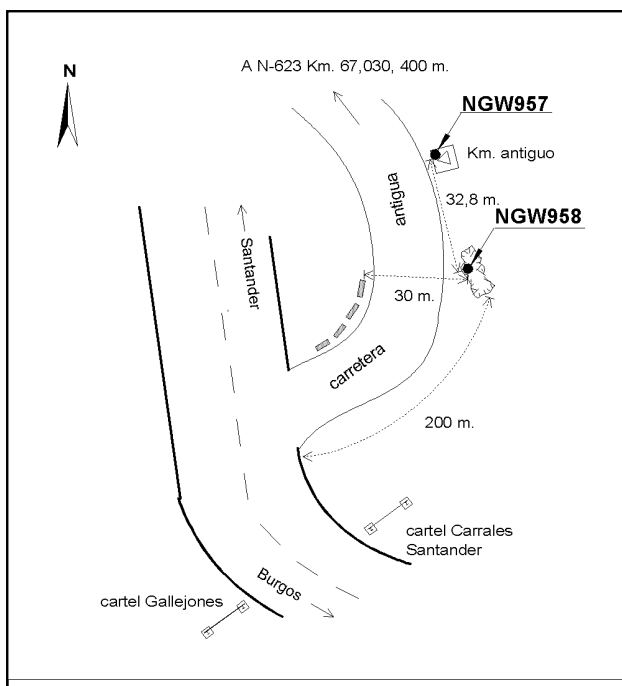
Informe del estado de la Señal en: [InfoRN.pdf](#)

Enlaces:

Anterior: 20235079 - SSK67,298

Posterior: 20235081 - NGW958

Agrupada con: 20235081 - NGW958.



Reseña de Señal de Nivelación

22-nov-2025

Situación Geográfica:

Número: **20235081**

Nombre: **NGW958**

Línea o Ramal: **20235. Balneario Corconte - Burgos (Tramo 2 antigua 235)**

Municipio: Valle de Sedano

Provincia: Burgos

Hoja MTN50: 109

Señal: Principal En posición: Vertical

Señalizada: 04 de julio de 2002

Nivelada: 11 de marzo de 2004

Datos Geodésicos:

Altitud ortométrica: 831,5144 m.

Geopotencial: 815,0737 u.g.p.

Gravedad en superficie: 980192,75 mgals. *Calculada*

Cálculo: 01 de mayo de 2008

Coordenadas Geográficas ETRS89:

Longitud: - 3° 46' 55"

Latitud: 42° 50' 47"

Altitud elipsoidal:

Precisión: ± (1 m - 10 m.)

Reseña:

Clavo metálico semiesférico incrustado aproximadamente en el Km. 66,600 de la margen E de la Carretera N-623, en un saliente de roca de la margen E de un tramo de carretera antigua, 32,80 mts al S de la NGW957.

Observaciones:

Ver reseña de la NGW957 para acceso.

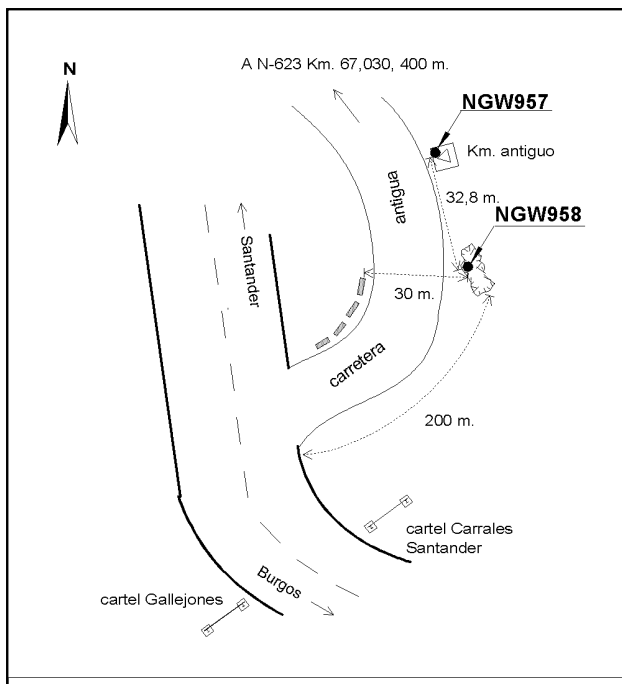
Informe del estado de la Señal en: [InfoRN.pdf](#)

Enlaces:

Anterior: 20235080 - NGW957

Posterior: 20235082 - SSK65,600

Agrupada con: 20235080 - NGW957.



Reseña de Señal de Nivelación

22-nov-2025

Situación Geográfica:

Número: **20235082**

Nombre: **SSK65,600**

Línea o Ramal: **20235. Balneario Corconte - Burgos (Tramo 2 antigua 235)**

Municipio: **Valle de Sedano**

Provincia: **Burgos**

Hoja MTN50: **109**

Señal: **Secundaria** En posición: **Vertical**

Señalizada: **04 de julio de 2002**

Nivelada: **11 de marzo de 2004**

Enlaces:

Anterior: **20235081 - NGW958**

Posterior: **20235083 - SSK64,590**

Agrupada con:

Datos Geodésicos:

Altitud ortométrica: **846,7210 m.**

Geopotencial: **829,9763 u.g.p.**

Gravedad en superficie: **980188,14 mgals.** *Observada*

Cálculo: **01 de mayo de 2008**

Coordenadas Geográficas ETRS89:

Longitud: **- 3° 46' 35,0546"**

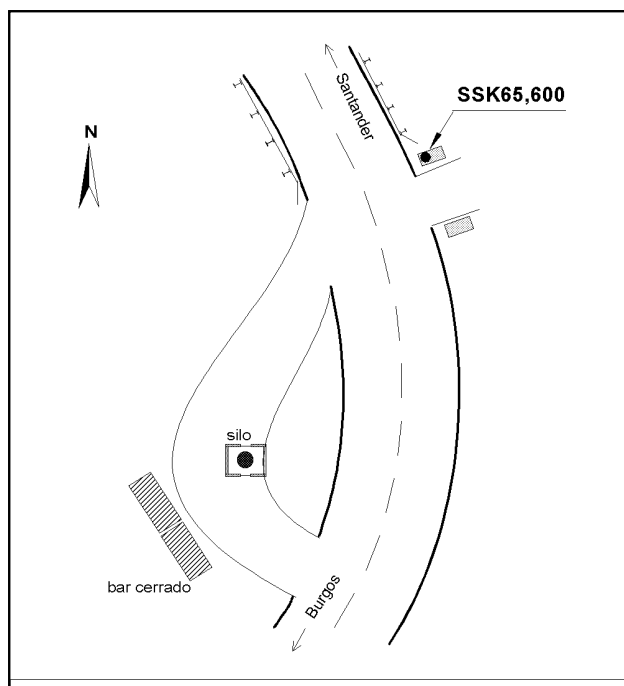
Latitud: **42° 50' 19,7537"**

Altitud elipsoidal: **899,574 m.**

Precisión: **± 0,05 m.**

Reseña:

Clavo metálico semiesférico incrustado aproximadamente en el Km. 65,600 de la margen E de la Carretera N-623, en el extremo W de una alcantarilla, en la margen N de un camino y frente a un acceso a una tolva de carga de sal.



Observaciones:

Informe del estado de la Señal en: [InfoRN.pdf](#)

Reseña de Señal de Nivelación

22-nov-2025

Situación Geográfica:

Número: **20235083**

Nombre: **SSK64,590**

Línea o Ramal: **20235. Balneario Corconte - Burgos (Tramo 2 antigua 235)**

Municipio: Valle de Sedano

Provincia: Burgos

Hoja MTN50: 135

Señal: Secundaria En posición: Vertical

Señalizada: 04 de julio de 2002

Nivelada: 11 de marzo de 2004

Datos Geodésicos:

Altitud ortométrica: 864,9545 m.

Geopotencial: 847,8453 u.g.p.

Gravedad en superficie: 980182,85 mgals. *Observada*

Cálculo: 01 de mayo de 2008

Coordenadas Geográficas ETRS89:

Longitud: - 3° 46' 27,8426"

Latitud: 42° 49' 47,1299"

Altitud elipsoidal: 917,773 m.

Precisión: ± (0,05m - 0,1 m.)

Reseña:

Clavo metálico semiesférico incrustado aproximadamente en el Km. 64,590 de la margen E de la Carretera N-623, en la esquina NW de una alcantarilla con rejilla tras una bionda, y frente a una alcantarilla con barandilla.

Observaciones:

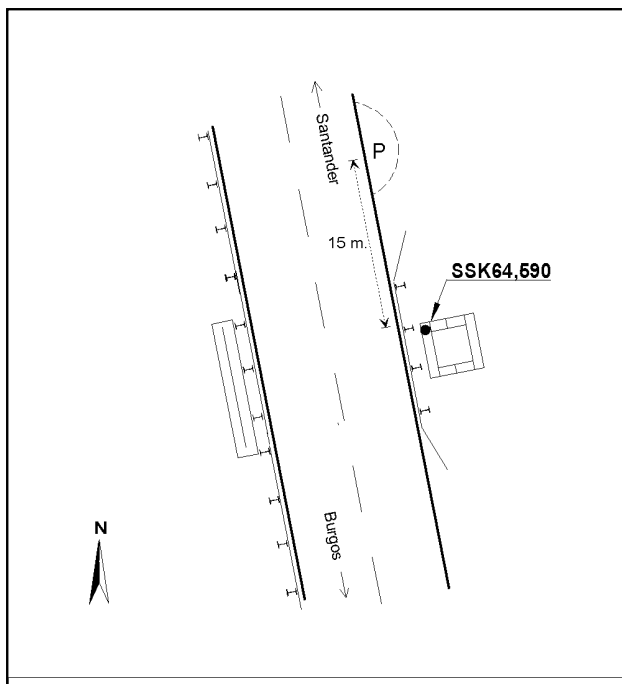
Informe del estado de la Señal en: [InfoRN.pdf](#)

Enlaces:

Anterior: 20235082 - SSK65,600

Posterior: 20235084 - SSK63,693

Agrupada con:



Reseña de Señal de Nivelación

22-nov-2025

Situación Geográfica:

Número: **20235084**

Nombre: **SSK63,693**

Línea o Ramal: **20235. Balneario Corconte - Burgos (Tramo 2 antigua 235)**

Municipio: Valle de Sedano

Provincia: Burgos

Hoja MTN50: 135

Señal: Secundaria En posición: Vertical

Señalizada: 04 de julio de 2002

Nivelada: 11 de marzo de 2004

Datos Geodésicos:

Altitud ortométrica: 851,9817 m.

Geopotencial: 835,1297 u.g.p.

Gravedad en superficie: 980184,04 mgals. Observada

Cálculo: 01 de mayo de 2008

Coordenadas Geográficas ETRS89:

Longitud: - 3° 46' 05,4084"

Latitud: 42° 49' 24,7049"

Altitud elipsoidal: 904,814 m.

Precisión: ± 0,05 m.

Reseña:

Clavo metálico semiesférico incrustado aproximadamente en el Km. 63,693 de la margen W de la Carretera N-623, en la parte N del soporte de la pata más cercana a la carretera de un cartel indicador a Pesquera de Ebro y Dobro.

Observaciones:

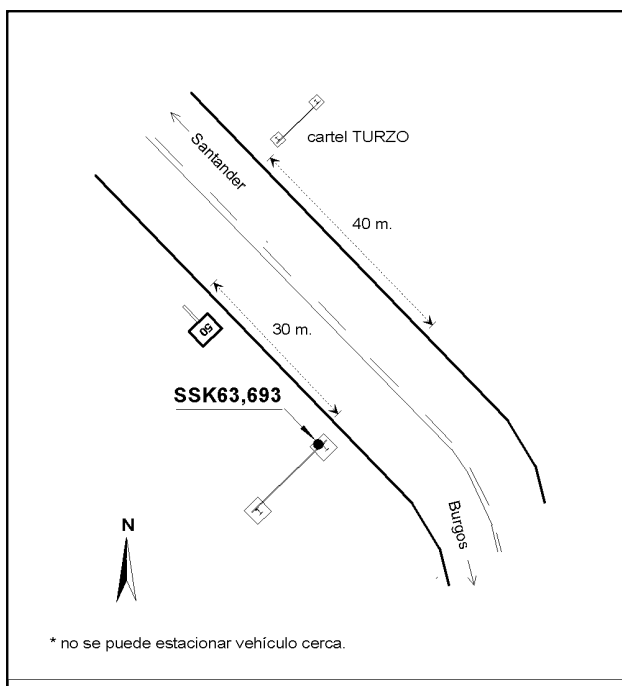
Informe del estado de la Señal en: [InfoRN.pdf](#)

Enlaces:

Anterior: 20235083 - SSK64,590

Posterior: 20235085 - SSK62,910

Agrupada con:



Reseña de Señal de Nivelación

22-nov-2025

Situación Geográfica:

Número: **20235085**

Nombre: **SSK62,910**

Línea o Ramal: **20235. Balneario Corconte - Burgos (Tramo 2 antigua 235)**

Municipio: **Valle de Sedano**

Provincia: **Burgos**

Hoja MTN50: **135**

Señal: **Secundaria** En posición: **Vertical**

Señalizada: **04 de julio de 2002**

Nivelada: **11 de marzo de 2004**

Datos Geodésicos:

Altitud ortométrica: **811,9404 m.**

Geopotencial: **795,8838 u.g.p.**

Gravedad en superficie: **980189,93 mgals.** *Observada*

Cálculo: **01 de mayo de 2008**

Coordenadas Geográficas ETRS89:

Longitud: **- 3° 46' 10,6"**

Latitud: **42° 49' 04,3"**

Altitud elipsoidal: **865 m.**

Precisión: **± (0,1 m - 1 m.)**

Reseña:

Clavo metálico semiesférico incrustado aproximadamente en el Km. 62,910 de la margen W de la Carretera N-623, en un muro de contención, junto a un soporte de bionda, a 2,80 mts de unos carteles indicadores y frente al desvío a Pesquera de Ebro y Dobro.

Observaciones:

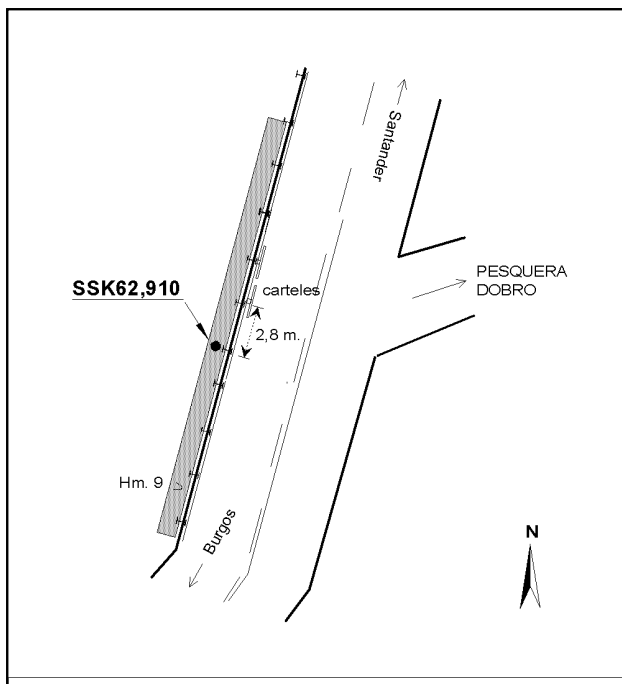
Informe del estado de la Señal en: [InfoRN.pdf](#)

Enlaces:

Anterior: **20235084 - SSK63,693**

Posterior: **20235086 - NGW959**

Agrupada con:



Reseña de Señal de Nivelación

22-nov-2025

Situación Geográfica:

Número: **20235086**

Nombre: **NGW959**

Línea o Ramal: **20235. Balneario Corconte - Burgos (Tramo 2 antigua 235)**

Municipio: **Valle de Sedano**

Provincia: **Burgos**

Hoja MTN50: **135**

Señal: **Principal** En posición: **Vertical**

Señalizada: **04 de julio de 2002**

Nivelada: **11 de marzo de 2004**

Datos Geodésicos:

Altitud ortométrica: **781,1075 m.**

Geopotencial: **765,6623 u.g.p.**

Gravedad en superficie: **980193,4 mgals.** *Calculada*

Cálculo: **01 de mayo de 2008**

Coordenadas Geográficas ETRS89:

Longitud: **- 3° 46' 17"**

Latitud: **42° 48' 46"**

Altitud elipsoidal:

Precisión: **± (1 m - 10 m.)**

Reseña:

Clavo metálico semiesférico incrustado aproximadamente en el Km. 62,290 de la margen izquierda de la Carretera N-623, en un saliente de la pared de roca a 1,50 mts del Hm 3.

Observaciones:

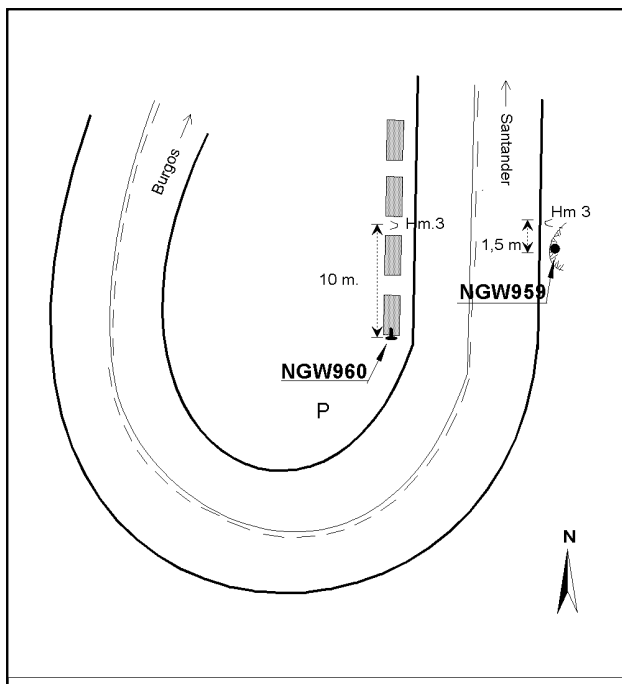
Informe del estado de la Señal en: [InfoRN.pdf](#)

Enlaces:

Anterior: **20235085 - SSK62,910**

Posterior: **20235087 - NGW960**

Agrupada con: **20235087 - NGW960.**



Reseña de Señal de Nivelación

22-nov-2025

Situación Geográfica:

Número: **20235087**

Nombre: **NGW960**

Línea o Ramal: **20235. Balneario Corconte - Burgos (Tramo 2 antigua 235)**

Municipio: **Valle de Sedano**

Provincia: **Burgos**

Hoja MTN50: **135**

Señal: **Principal** En posición: **Horizontal**

Señalizada: **04 de julio de 2002**

Nivelada: **11 de marzo de 2004**

Datos Geodésicos:

Altitud ortométrica: **780,3903 m.**

Geopotencial: **764,9594 u.g.p.**

Gravedad en superficie: **980193,62 mgals.** *Observada*

Cálculo: **01 de mayo de 2008**

Coordenadas Geográficas ETRS89:

Longitud: **- 3° 46' 17,0774"**

Latitud: **42° 48' 45,9928"**

Altitud elipsoidal: **833,297 m.**

Precisión: **± 0,05 m.**

Reseña:

Clavo metálico semiesférico incrustado aproximadamente en el Km. 62,299 de la margen derecha de la Carretera N-623, en la base del primer murete de contención, según croquis.

Observaciones:

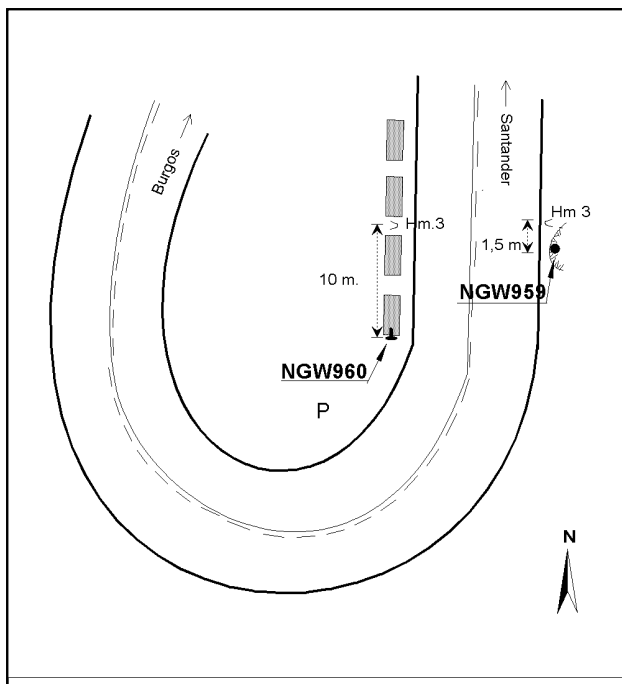
Informe del estado de la Señal en: [InfoRN.pdf](#)

Enlaces:

Anterior: **20235086 - NGW959**

Posterior: **20235088 - SSK61,675**

Agrupada con: **20235086 - NGW959.**



Reseña de Señal de Nivelación

22-nov-2025

Situación Geográfica:

Número: **20235088**

Nombre: **SSK61,675**

Línea o Ramal: **20235. Balneario Corconte - Burgos (Tramo 2 antigua 235)**

Municipio: **Valle de Sedano**

Provincia: **Burgos**

Hoja MTN50: **135**

Señal: **Secundaria** En posición: **Vertical**

Señalizada: **04 de julio de 2002**

Nivelada: **11 de marzo de 2004**

Datos Geodésicos:

Altitud ortométrica: **755,5678 m.**

Geopotencial: **740,6309 u.g.p.**

Gravedad en superficie: **980198,93 mgals.** *Observada*

Cálculo: **01 de mayo de 2008**

Coordenadas Geográficas ETRS89:

Longitud: **- 3° 46' 19,4605"**

Latitud: **42° 49' 02,3347"**

Altitud elipsoidal: **808,507 m.**

Precisión: **± 0,05 m.**

Reseña:

Clavo metálico semiesférico incrustado aproximadamente en el Km. 61,675 de la margen derecha de la Carretera N-623, en la parte más cercana a la carretera de una alcantarilla.

Observaciones:

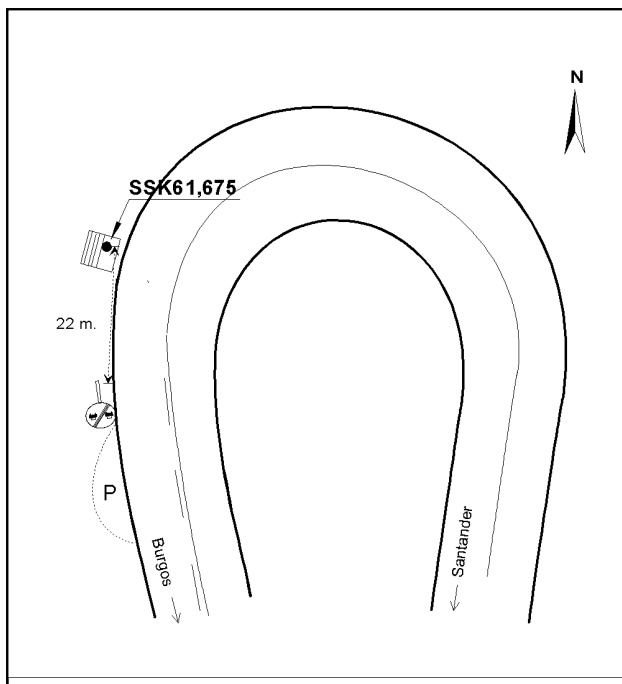
Informe del estado de la Señal en: [InfoRN.pdf](#)

Enlaces:

Anterior: **20235087 - NGW960**

Posterior: **20235089 - SSK60,760**

Agrupada con:



Reseña de Señal de Nivelación

22-nov-2025

Situación Geográfica:

Número: **20235089**

Nombre: **SSK60,760**

Línea o Ramal: **20235. Balneario Corconte - Burgos (Tramo 2 antigua 235)**

Municipio: **Valle de Sedano**

Provincia: **Burgos**

Hoja MTN50: **135**

Señal: **Secundaria** En posición: **Vertical**

Señalizada: **04 de julio de 2002**

Nivelada: **11 de marzo de 2004**

Datos Geodésicos:

Altitud ortométrica: **709,1313 m.**

Geopotencial: **695,1164 u.g.p.**

Gravedad en superficie: **980206,54 mgals.** *Observada*

Cálculo: **01 de mayo de 2008**

Coordenadas Geográficas ETRS89:

Longitud: **- 3° 46' 28,3485"**

Latitud: **42° 48' 34,3631"**

Altitud elipsoidal: **762,051 m.**

Precisión: **± 0,05 m.**

Reseña:

Clavo semiesférico incrustado aproximadamente en el Km. 60,760 en la margen izquierda de la carretera N-623, en un saliente de la pared rocosa, junto a una rejilla de desagüe y 12 mts antes de una señal de prohibido adelantar..

Observaciones:

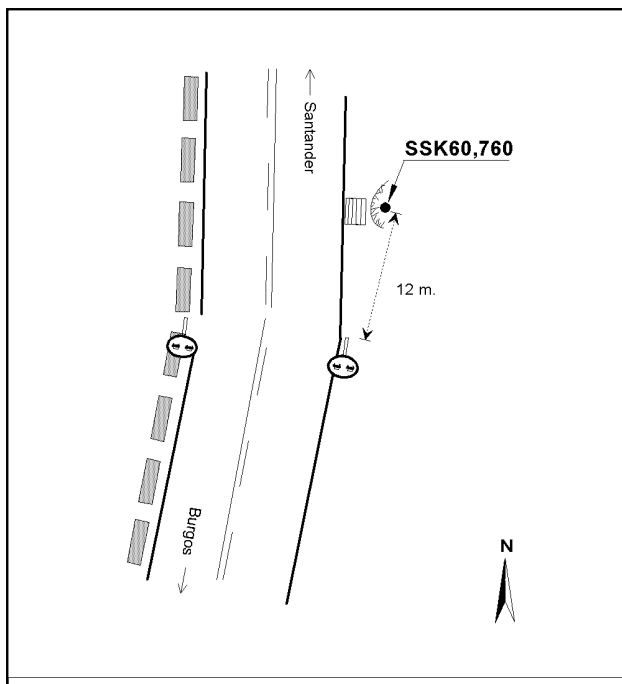

Informe del estado de la Señal en: [InfoRN.pdf](#)

Enlaces:

Anterior: **20235088 - SSK61,675**

Posterior: **20235090 - SSK60,010**

Agrupada con:



Reseña de Señal de Nivelación

22-nov-2025

Situación Geográfica:

Número: **20235090**

Nombre: **SSK60,010**

Línea o Ramal: **20235. Balneario Corconte - Burgos (Tramo 2 antigua 235)**

Municipio: **Valle de Sedano**

Provincia: **Burgos**

Hoja MTN50: **135**

Señal: **Secundaria** En posición: **Vertical**

Señalizada: **04 de julio de 2002**

Nivelada: **11 de marzo de 2004**

Datos Geodésicos:

Altitud ortométrica: **669,8612 m.**

Geopotencial: **656,6257 u.g.p.**

Gravedad en superficie: **980213,03 mgals.** *Observada*

Cálculo: **01 de mayo de 2008**

Coordenadas Geográficas ETRS89:

Longitud: **- 3° 46' 15,9817"**

Latitud: **42° 48' 15,1877"**

Altitud elipsoidal: **722,783 m.**

Precisión: **± 0,05 m.**

Reseña:

Clavo metálico semiesférico incrustado aproximadamente en el Km. 60,010 de la margen derecha de la Carretera N-623, en el extremo S de un puentecillo con barandilla.

Observaciones:

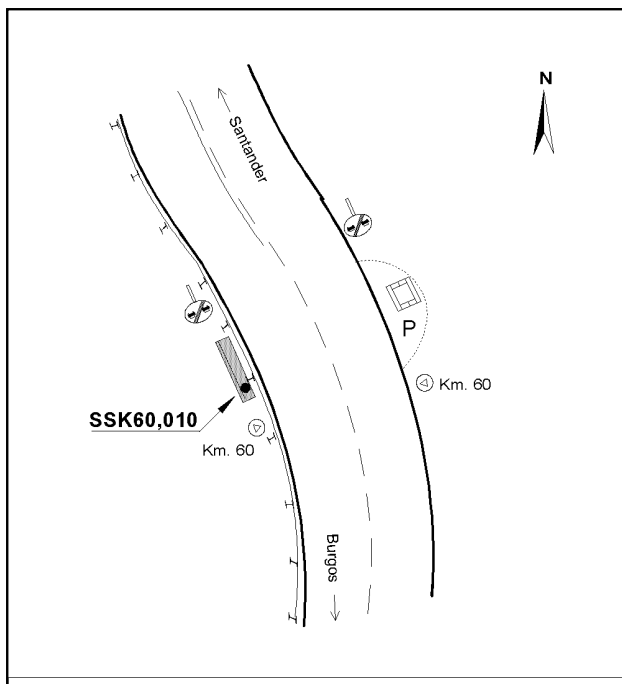
Informe del estado de la Señal en: [InfoRN.pdf](#)

Enlaces:

Anterior: **20235089 - SSK60,760**

Posterior: **20235091 - SSK59,025**

Agrupada con:



Reseña de Señal de Nivelación

22-nov-2025

Situación Geográfica:

Número: **20235091**
Nombre: **SSK59,025**
Línea o Ramal: **20235. Balneario Corconte - Burgos (Tramo 2 antigua 235)**
Municipio: Valle de Sedano
Provincia: Burgos
Hoja MTN50: 135
Señal: Secundaria En posición: Vertical
Señalizada: 05 de julio de 2002
Nivelada: 11 de marzo de 2004

Datos Geodésicos:

Altitud ortométrica: 663,9566 m.
Geopotencial: 650,8381 u.g.p.
Gravedad en superficie: 980213,79 mgals. *Observada*
Cálculo: 01 de mayo de 2008

Coordenadas Geográficas ETRS89:

Longitud: - 3° 46' 15,5894"
Latitud: 42° 47' 49,4736"
Altitud elipsoidal: 716,930 m.
Precisión: ± 0,05 m.

Reseña:

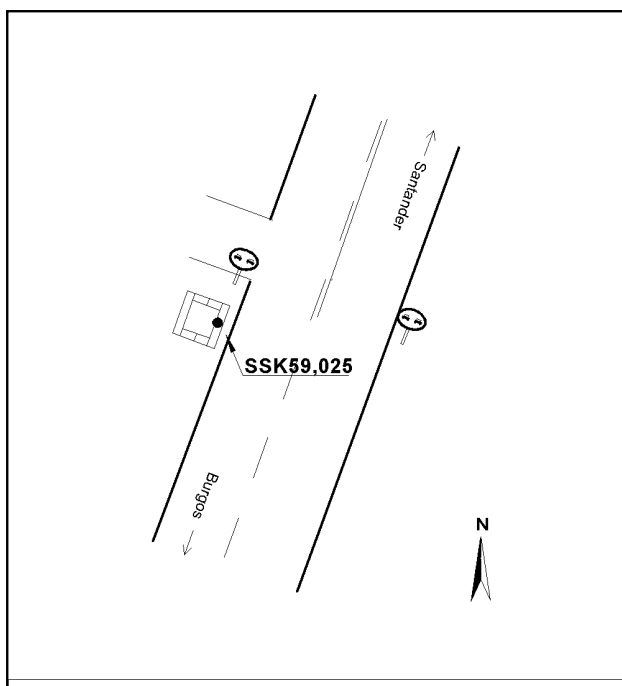
Clavo metálico semiesférico incrustado aproximadamente en el Km. 59,025 de la margen W de la Carretera N-623, en el centro del lado E de una alcantarilla según croquis.

Observaciones:

Informe del estado de la Señal en: [InfoRN.pdf](#)

Enlaces:

Anterior: 20235090 - SSK60,010
Posterior: 20235092 - NGW961
Agrupada con:



Reseña de Señal de Nivelación

22-nov-2025

Situación Geográfica:

Número: **20235092**

Nombre: **NGW961**

Línea o Ramal: **20235. Balneario Corconte - Burgos (Tramo 2 antigua 235)**

Municipio: **Valle de Sedano**

Provincia: **Burgos**

Hoja MTN50: **135**

Señal: **Principal** En posición: **Horizontal**

Señalizada: **05 de julio de 2002**

Nivelada: **11 de marzo de 2004**

Datos Geodésicos:

Altitud ortométrica: **684,6491 m.**

Geopotencial: **671,1184 u.g.p.**

Gravedad en superficie: **980207,99 mgals.** *Calculada*

Cálculo: **01 de mayo de 2008**

Coordenadas Geográficas ETRS89:

Longitud: **- 3° 45' 59"**

Latitud: **42° 47' 21"**

Altitud elipsoidal:

Precisión: **± (1 m - 10 m.)**

Reseña:

Clavo metálico semiesférico incrustado aproximadamente en el Km. 57,900 de la margen W de la Carretera N-623, en el costado S de una fuente de piedra, en un área de descanso.

Observaciones:

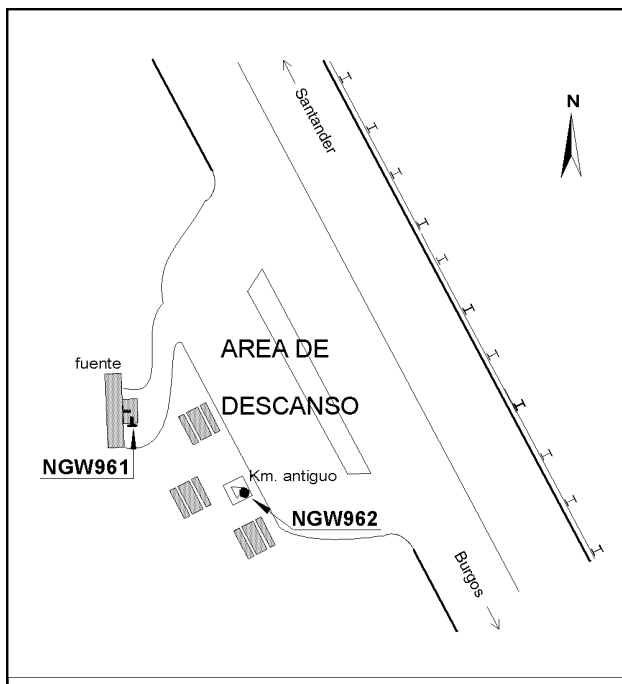
Informe del estado de la Señal en: [InfoRN.pdf](#)

Enlaces:

Anterior: **20235091 - SSK59,025**

Posterior: **20235093 - NGW962**

Agrupada con: **20235093 - NGW962.**



Reseña de Señal de Nivelación

22-nov-2025

Situación Geográfica:

Número: **20235093**

Nombre: **NGW962**

Línea o Ramal: **20235. Balneario Corconte - Burgos (Tramo 2 antigua 235)**

Municipio: **Valle de Sedano**

Provincia: **Burgos**

Hoja MTN50: **135**

Señal: **Principal** En posición: **Vertical**

Señalizada: **05 de julio de 2002**

Nivelada: **11 de marzo de 2004**

Datos Geodésicos:

Altitud ortométrica: **684,7782 m.**

Geopotencial: **671,2449 u.g.p.**

Gravedad en superficie: **980207,95 mgals.** *Observada*

Cálculo: **01 de mayo de 2008**

Coordenadas Geográficas ETRS89:

Longitud: **- 3° 45' 58,2239"**

Latitud: **42° 47' 20,2304"**

Altitud elipsoidal: **737,748 m.**

Precisión: **± 0,05 m.**

Reseña:

Clavo metálico semiesférico incrustado aproximadamente en el Km. 57,900 de la margen W de la Carretera N-623, en la esquina SE de la base de un hito kilométrico antiguo, en un área de descanso.

Observaciones:

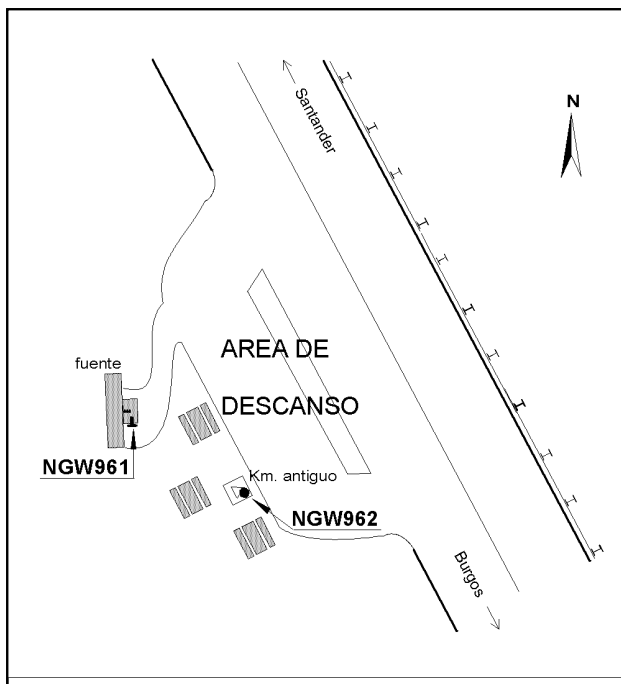
Informe del estado de la Señal en: [InfoRN.pdf](#)

Enlaces:

Anterior: **20235092 - NGW961**

Posterior: **20235094 - SSK56,900**

Agrupada con: **20235092 - NGW961.**



Reseña de Señal de Nivelación

22-nov-2025

Situación Geográfica:

Número: **20235094**
Nombre: **SSK56,900**
Línea o Ramal: **20235. Balneario Corconte - Burgos (Tramo 2 antigua 235)**
Municipio: Valle de Sedano
Provincia: Burgos
Hoja MTN50: 135
Señal: Secundaria En posición: Vertical
Señalizada: 05 de julio de 2002
Nivelada: 11 de marzo de 2004

Datos Geodésicos:

Altitud ortométrica: 692,7643 m.
Geopotencial: 679,0722 u.g.p.
Gravedad en superficie: 980206,29 mgals. *Observada*
Cálculo: 01 de mayo de 2008

Coordenadas Geográficas ETRS89:

Longitud: - 3° 45' 56,6220"
Latitud: 42° 46' 50,7964"
Altitud elipsoidal: 745,731 m.
Precisión: ± 0,05 m.

Reseña:

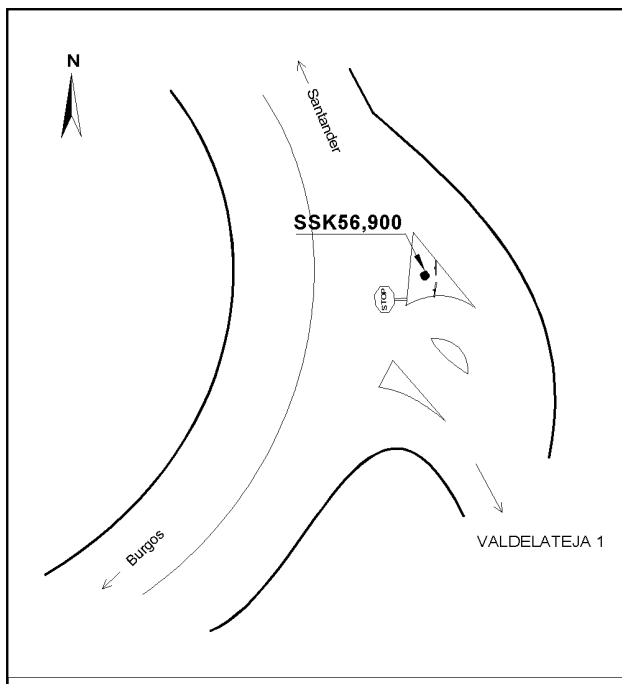

Clavo metálico semiesférico incrustado aproximadamente en el Km. 56,900 de la margen E de la Carretera N-623, en la isleta que tiene el STOP y los carteles indicadores, en el desvío a Valdeateja.

Observaciones:

Informe del estado de la Señal en: [InfoRN.pdf](#)

Enlaces:

Anterior: 20235093 - NGW962
Posterior: 20235095 - SSK55,900
Agrupada con:



Reseña de Señal de Nivelación

22-nov-2025

Situación Geográfica:

Número: **20235095**

Nombre: **SSK55,900**

Línea o Ramal: **20235. Balneario Corconte - Burgos (Tramo 2 antigua 235)**

Municipio: Valle de Sedano

Provincia: Burgos

Hoja MTN50: 135

Señal: Secundaria En posición: Vertical

Señalizada: 05 de julio de 2002

Nivelada: 11 de marzo de 2004

Datos Geodésicos:

Altitud ortométrica: 729,8973 m.

Geopotencial: 715,4669 u.g.p.

Gravedad en superficie: 980198,61 mgals. Observada

Cálculo: 01 de mayo de 2008

Coordenadas Geográficas ETRS89:

Longitud: - 3° 46' 22,3626"

Latitud: 42° 46' 26,6344"

Altitud elipsoidal: 782,905 m.

Precisión: ± 0,05 m.

Reseña:

Clavo metálico semiesférico incrustado aproximadamente en el Km. 55,900 de la margen E de la Carretera N-623, en un área de descanso a 50 mts de la carretera, encima de un hito kilométrico antiguo.

Observaciones:

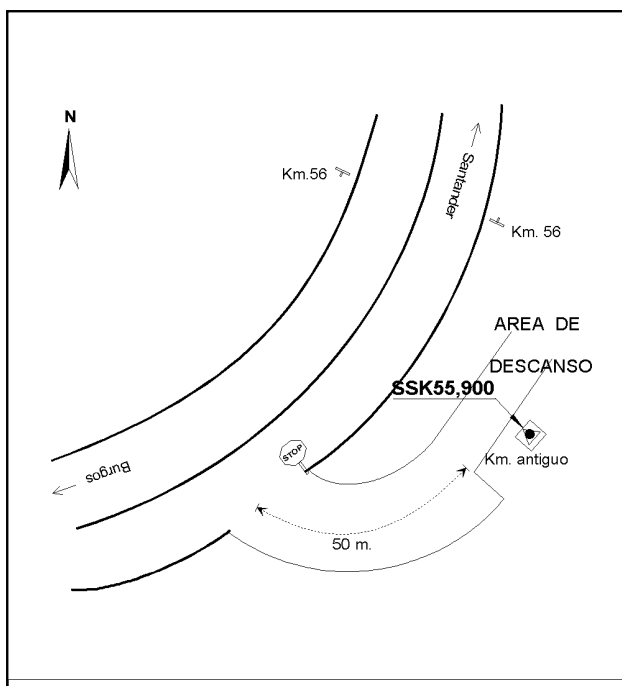
Informe del estado de la Señal en: [InfoRN.pdf](#)

Enlaces:

Anterior: 20235094 - SSK56,900

Posterior: 20235096 - SSK55,220

Agrupada con:



Reseña de Señal de Nivelación

22-nov-2025

Situación Geográfica:

Número: **20235096**

Nombre: **SSK55,220**

Línea o Ramal: **20235. Balneario Corconte - Burgos (Tramo 2 antigua 235)**

Municipio: **Tubilla del Agua**

Provincia: **Burgos**

Hoja MTN50: **135**

Señal: **Secundaria** En posición: **Vertical**

Señalizada: **05 de julio de 2002**

Nivelada: **11 de marzo de 2004**

Datos Geodésicos:

Altitud ortométrica: **722,4082 m.**

Geopotencial: **708,1269 u.g.p.**

Gravedad en superficie: **980200,4 mgals.** *Calculada*

Cálculo: **01 de mayo de 2008**

Coordenadas Geográficas ETRS89:

Longitud: **- 3° 46' 47"**

Latitud: **42° 46' 20"**

Altitud elipsoidal:

Precisión: **± (1 m - 10 m.)**

Reseña:

Clavo metálico semiesférico incrustado aproximadamente en el Km. 55,220 de la margen E de la Carretera N-623, en el centro de una alcantarilla, al N de un desvío a un balneario, junto a una señal de STOP.

Observaciones:

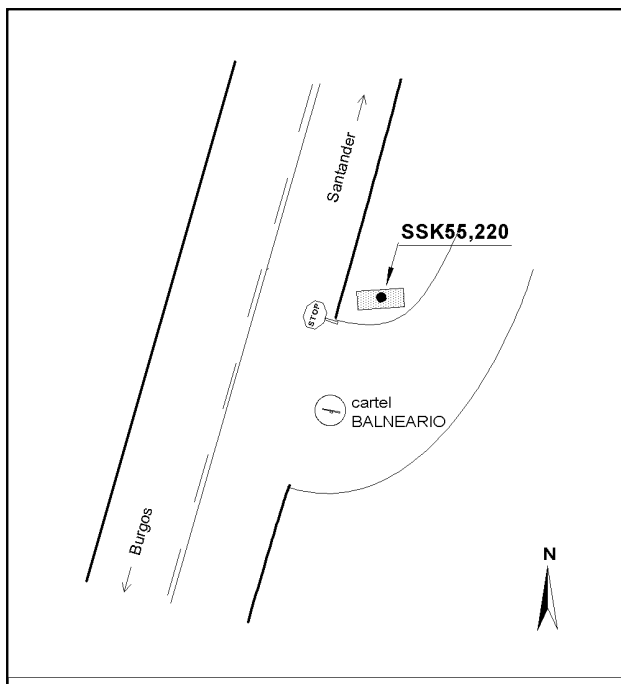
Informe del estado de la Señal en: [InfoRN.pdf](#)

Enlaces:

Anterior: **20235095 - SSK55,900**

Posterior: **20235097 - SSK54,250**

Agrupada con:



Reseña de Señal de Nivelación

22-nov-2025

Situación Geográfica:

Número: **20235097**

Nombre: **SSK54,250**

Línea o Ramal: **20235. Balneario Corconte - Burgos (Tramo 2 antigua 235)**

Municipio: Tubilla del Agua

Provincia: Burgos

Hoja MTN50: 135

Señal: Secundaria En posición: Vertical

Señalizada: 05 de julio de 2002

Nivelada: 11 de marzo de 2004

Datos Geodésicos:

Altitud ortométrica: 710,1165 m.

Geopotencial: 696,0799 u.g.p.

Gravedad en superficie: 980203,3 mgals. *Observada*

Cálculo: 01 de mayo de 2008

Coordenadas Geográficas ETRS89:

Longitud: - 3° 47' 17,1133"

Latitud: 42° 45' 59,3920"

Altitud elipsoidal: 763,208 m.

Precisión: ± 0,05 m.

Reseña:

Clavo metálico semiesférico incrustado aproximadamente en el Km.54,250 de la margen W de la Carretera N-623, en el centro del lado más alejado de la carretera, de una alcantarilla, a poca distancia de la margen N de un camino.

Observaciones:

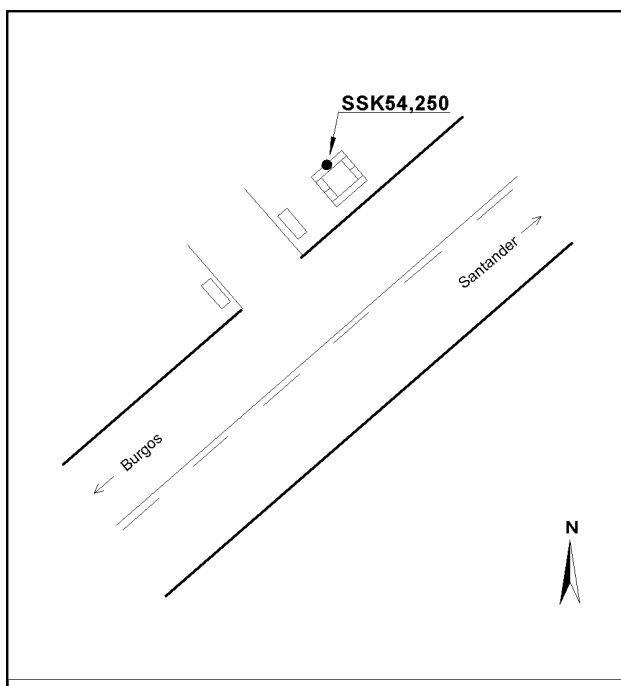
Informe del estado de la Señal en: [InfoRN.pdf](#)

Enlaces:

Anterior: 20235096 - SSK55,220

Posterior: 20235098 - NGW963

Agrupada con:



Reseña de Señal de Nivelación

22-nov-2025

Situación Geográfica:

Número: **20235098**

Nombre: **NGW963**

Línea o Ramal: **20235. Balneario Corconte - Burgos (Tramo 2 antigua 235)**

Municipio: Tubilla del Agua

Provincia: Burgos

Hoja MTN50: 135

Señal: Principal En posición: Horizontal

Señalizada: 05 de julio de 2002

Nivelada: 11 de marzo de 2004

Datos Geodésicos:

Altitud ortométrica: 679,6004 m.

Geopotencial: 666,1691 u.g.p.

Gravedad en superficie: 980207,69 mgals. *Calculada*

Cálculo: 01 de mayo de 2008

Coordenadas Geográficas ETRS89:

Longitud: - 3° 47' 51"

Latitud: 42° 45' 39"

Altitud elipsoidal:

Precisión: ± (1 m - 10 m.)

Reseña:

Clavo metálico semiesférico incrustado aproximadamente en el Km. 53,150 de la margen E de la Carretera N-623, en la esquina SW de una casa de piedra cerrada que tiene el nº 66 del barrio de Nápoles.

Observaciones:

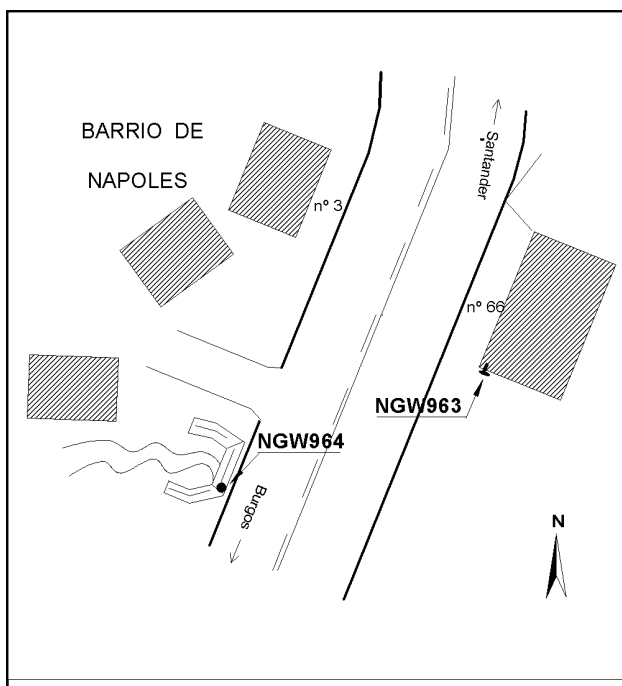
Informe del estado de la Señal en: [InfoRN.pdf](#)

Enlaces:

Anterior: 20235097 - SSK54,250

Posterior: 20235099 - NGW964

Agrupada con: 20235099 - NGW964.



Reseña de Señal de Nivelación

22-nov-2025

Situación Geográfica:

Número: **20235099**

Nombre: **NGW964**

Línea o Ramal: **20235. Balneario Corconte - Burgos (Tramo 2 antigua 235)**

Municipio: **Tubilla del Agua**

Provincia: **Burgos**

Hoja MTN50: **135**

Señal: **Principal** En posición: **Vertical**

Señalizada: **05 de julio de 2002**

Nivelada: **11 de marzo de 2004**

Datos Geodésicos:

Altitud ortométrica: **679,7034 m.**

Geopotencial: **666,27 u.g.p.**

Gravedad en superficie: **980207,66 mgals.** *Observada*

Cálculo: **01 de mayo de 2008**

Coordenadas Geográficas ETRS89:

Longitud: **- 3° 47' 52,2795"**

Latitud: **42° 45' 38,4462"**

Altitud elipsoidal: **732,695 m.**

Precisión: **± (0,05m - 0,1 m.)**

Reseña:

Clavo metálico semiesférico incrustado aproximadamente en el Km. 53,125 de la margen W de la Carretera N-623, en la esquina S de un puente con barandilla metálica, a la entrada del barrio de Nápoles.

Observaciones:

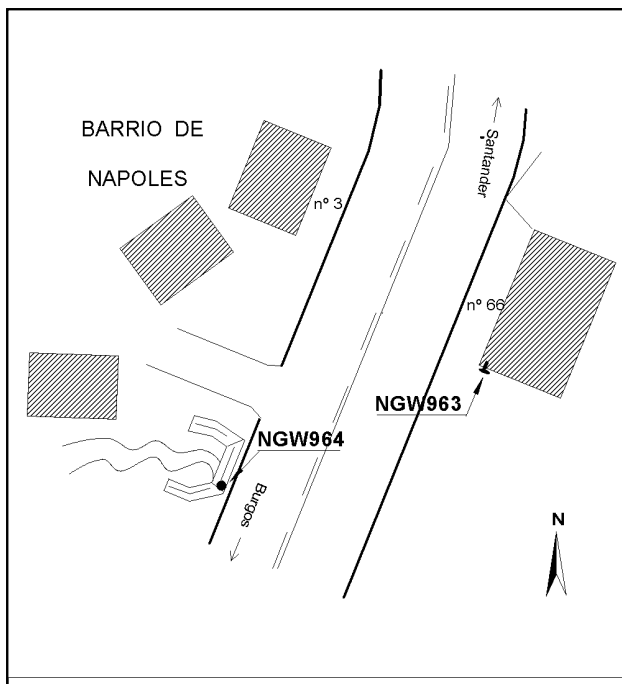
Informe del estado de la Señal en: [InfoRN.pdf](#)

Enlaces:

Anterior: **20235098 - NGW963**

Posterior: **20235100 - SSK52,200**

Agrupada con: **20235098 - NGW963.**



Reseña de Señal de Nivelación

22-nov-2025

Situación Geográfica:

Número: **20235100**

Nombre: **SSK52,200**

Línea o Ramal: **20235. Balneario Corconte - Burgos (Tramo 2 antigua 235)**

Municipio: **Tubilla del Agua**

Provincia: **Burgos**

Hoja MTN50: **135**

Señal: **Secundaria** En posición: **Vertical**

Señalizada: **05 de julio de 2002**

Nivelada: **11 de marzo de 2004**

Datos Geodésicos:

Altitud ortométrica: **682,5655 m.**

Geopotencial: **669,0761 u.g.p.**

Gravedad en superficie: **980208,21 mgals.** *Observada*

Cálculo: **01 de mayo de 2008**

Coordenadas Geográficas ETRS89:

Longitud: **- 3° 48' 09,7996"**

Latitud: **42° 45' 11,5576"**

Altitud elipsoidal: **735,785 m.**

Precisión: **± (0,05m - 0,1 m.)**

Reseña:

Clavo metálico semiesférico incrustado aproximadamente en el Km. 52,200 de la margen E de la Carretera N-623, en el extremo N de un murete de hormigón al N del jardín - terraza del bar Pedro, y casi frente a la casa nº 10.

Observaciones:

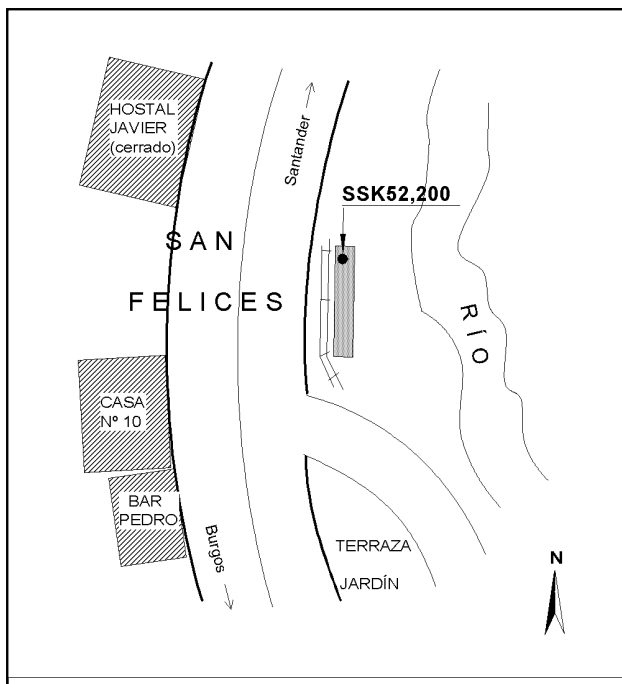
Informe del estado de la Señal en: [InfoRN.pdf](#)

Enlaces:

Anterior: **20235099 - NGW964**

Posterior: **20235101 - SSK51,205**

Agrupada con:



Reseña de Señal de Nivelación

22-nov-2025

Situación Geográfica:

Número: **20235101**

Nombre: **SSK51,205**

Línea o Ramal: **20235. Balneario Corconte - Burgos (Tramo 2 antigua 235)**

Municipio: Tubilla del Agua

Provincia: Burgos

Hoja MTN50: 135

Señal: Secundaria En posición: Vertical

Señalizada: 05 de julio de 2002

Nivelada: 11 de marzo de 2004

Datos Geodésicos:

Altitud ortométrica: 688,8088 m.

Geopotencial: 675,1958 u.g.p.

Gravedad en superficie: 980207,65 mgals. *Observada*

Cálculo: 01 de mayo de 2008

Coordenadas Geográficas ETRS89:

Longitud: - 3° 48' 11,1264"

Latitud: 42° 44' 46,0534"

Altitud elipsoidal: 742,000 m.

Precisión: ± 0,05 m.

Reseña:

Clavo metálico semiesférico incrustado aproximadamente en el Km. 51,205 de la margen W de la Carretera N-623, en la esquina SW de una alcantarilla, poco antes de un área de descanso.

Observaciones:

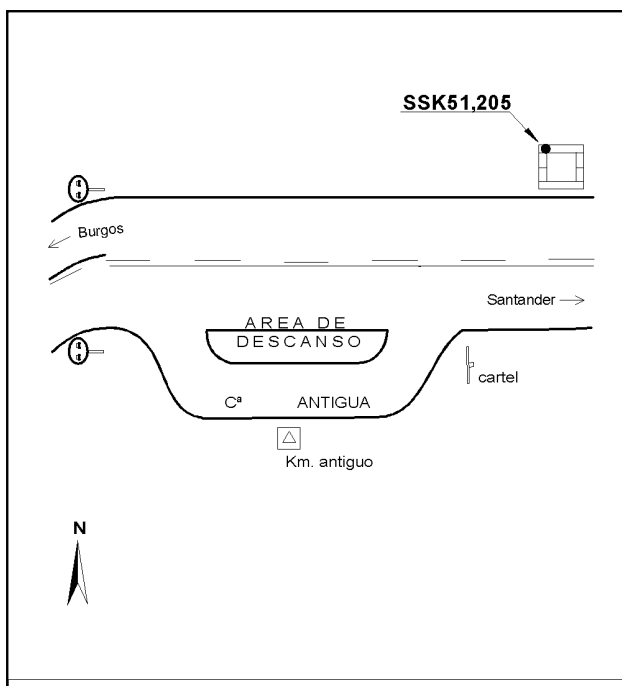
Informe del estado de la Señal en: [InfoRN.pdf](#)

Enlaces:

Anterior: 20235100 - SSK52,200

Posterior: 20235102 - SSK49,985

Agrupada con:



Reseña de Señal de Nivelación

22-nov-2025

Situación Geográfica:

Número: **20235102**
Nombre: **SSK49,985**
Línea o Ramal: **20235. Balneario Corconte - Burgos (Tramo 2 antigua 235)**
Municipio: Tubilla del Agua
Provincia: Burgos
Hoja MTN50: 135
Señal: Secundaria En posición: Vertical
Señalizada: 05 de julio de 2002
Nivelada: 11 de marzo de 2004

Datos Geodésicos:

Altitud ortométrica: 695,5229 m.
Geopotencial: 681,7772 u.g.p.
Gravedad en superficie: 980207,43 mgals. *Observada*
Cálculo: 01 de mayo de 2008

Coordenadas Geográficas ETRS89:

Longitud: - 3° 48' 01,7196"
Latitud: 42° 44' 19,5020"
Altitud elipsoidal: 748,701 m.
Precisión: ± 0,05 m.

Reseña:

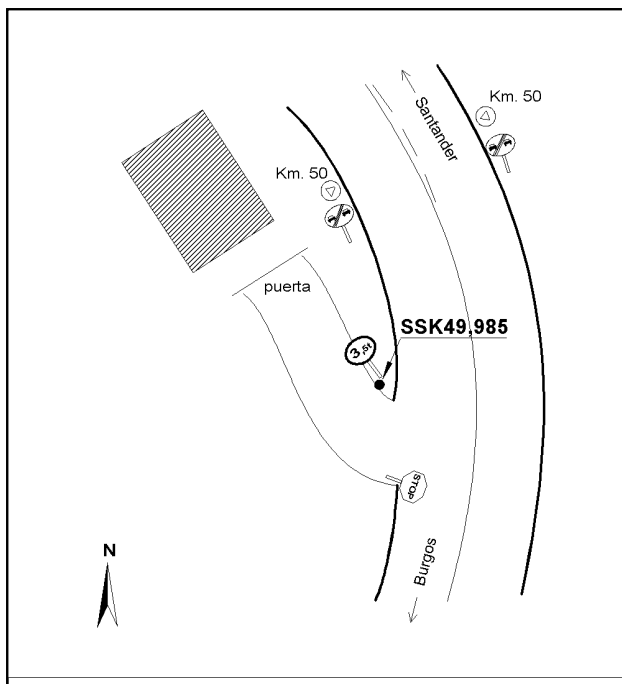
Clavo metálico semiesférico incrustado aproximadamente en el Km. 49,985 de la margen W de la Carretera N-623, en un murete de contención del camino de acceso a una finca, según croquis.

Observaciones:

Informe del estado de la Señal en: [InfoRN.pdf](#)

Enlaces:

Anterior: 20235101 - SSK51,205
Posterior: 20235103 - SSK49,300
Agrupada con:



Reseña de Señal de Nivelación

22-nov-2025

Situación Geográfica:

Número: **20235103**
Nombre: **SSK49,300**
Línea o Ramal: **20235. Balneario Corconte - Burgos (Tramo 2 antigua 235)**
Municipio: Tubilla del Agua
Provincia: Burgos
Hoja MTN50: 135
Señal: Secundaria En posición: Vertical
Señalizada: 05 de julio de 2002
Nivelada: 11 de marzo de 2004

Datos Geodésicos:

Altitud ortométrica: 697,0541 m.
Geopotencial: 683,2774 u.g.p.
Gravedad en superficie: 980206,39 mgals. *Observada*
Cálculo: 01 de mayo de 2008

Coordenadas Geográficas ETRS89:

Longitud: - 3° 48' 14,0324"
Latitud: 42° 44' 00,9721"
Altitud elipsoidal: 750,186 m.
Precisión: ± (0,05m - 0,1 m.)

Reseña:

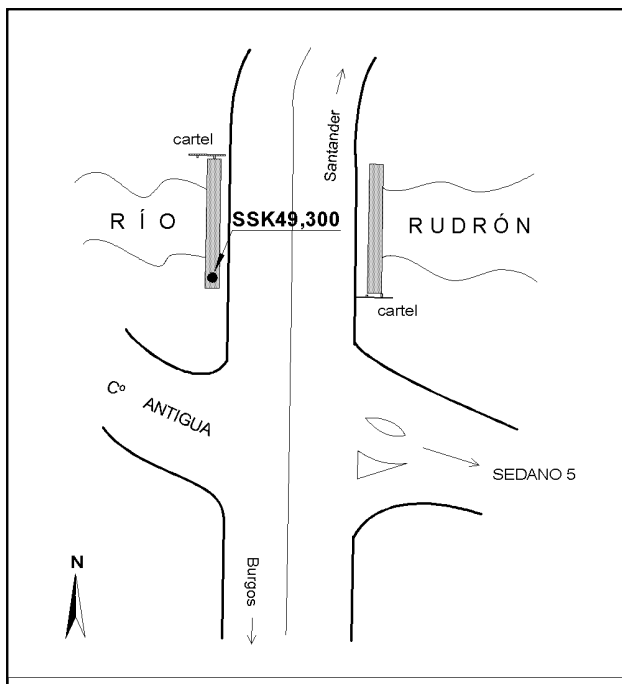
Clavo metálico semiesférico incrustado aproximadamente en el Km. 49,300 de la margen W de la Carretera N-623, en el extremo del puente con pretil metálico sobre el río Rudrón, próximo al desvío a Sedano.

Observaciones:

Informe del estado de la Señal en: [InfoRN.pdf](#)

Enlaces:

Anterior: 20235102 - SSK49,985
Posterior: 20235104 - NGW965
Agrupada con:



Reseña de Señal de Nivelación

22-nov-2025

Situación Geográfica:

Número: **20235104**

Nombre: **NGW965**

Línea o Ramal: **20235. Balneario Corconte - Burgos (Tramo 2 antigua 235)**

Municipio: **Tubilla del Agua**

Provincia: **Burgos**

Hoja MTN50: **135**

Señal: **Principal** En posición: **Vertical**

Señalizada: **08 de julio de 2002**

Nivelada: **11 de marzo de 2004**

Datos Geodésicos:

Altitud ortométrica: **705,1108 m.**

Geopotencial: **691,1748 u.g.p.**

Gravedad en superficie: **980205,86 mgals.** *Calculada*

Cálculo: **01 de mayo de 2008**

Coordenadas Geográficas ETRS89:

Longitud: **- 3° 47' 56"**

Latitud: **42° 43' 32"**

Altitud elipsoidal:

Precisión: **± (1 m - 10 m.)**

Reseña:

Clavo metálico semiesférico incrustado aproximadamente en el Km. 48,185 de la margen E. de la Carretera N-623, en el lado E de una alcantarilla con rejilla.

Observaciones:

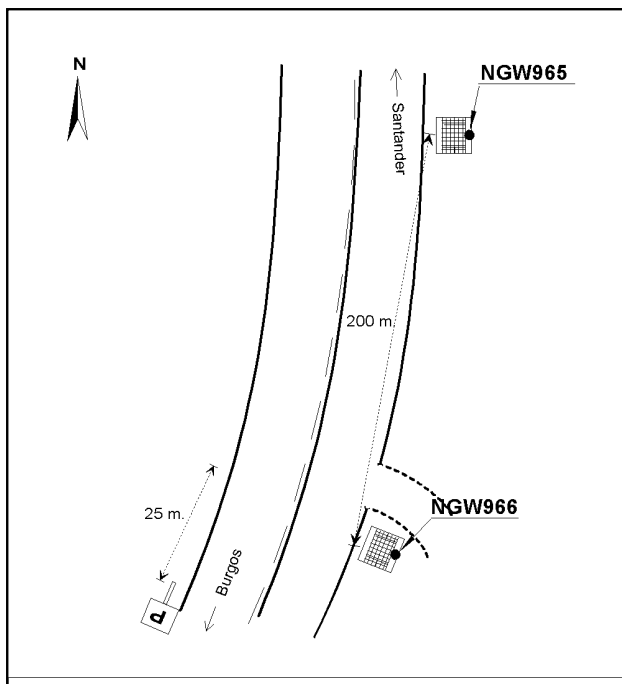
Informe del estado de la Señal en: [InfoRN.pdf](#)

Enlaces:

Anterior: **20235103 - SSK49,300**

Posterior: **20235105 - NGW966**

Agrupada con: **20235105 - NGW966.**



Reseña de Señal de Nivelación

22-nov-2025

Situación Geográfica:

Número: **20235105**

Nombre: **NGW966**

Línea o Ramal: **20235. Balneario Corconte - Burgos (Tramo 2 antigua 235)**

Municipio: **Tubilla del Agua**

Provincia: **Burgos**

Hoja MTN50: **135**

Señal: **Principal** En posición: **Vertical**

Señalizada: **08 de julio de 2002**

Nivelada: **11 de marzo de 2004**

Datos Geodésicos:

Altitud ortométrica: **710,8269 m.**

Geopotencial: **696,7769 u.g.p.**

Gravedad en superficie: **980204,09 mgals.** *Observada*

Cálculo: **01 de mayo de 2008**

Coordenadas Geográficas ETRS89:

Longitud: **- 3° 48' 00,2059"**

Latitud: **42° 43' 26,5122"**

Altitud elipsoidal: **764,053 m.**

Precisión: **± 0,05 m.**

Reseña:

Clavo metálico semiesférico incrustado aproximadamente en el Km. 47,991 de la margen E. de la Carretera N-623, en el lado E de una alcantarilla con rejilla, al S. de una entrada a finca.

Observaciones:

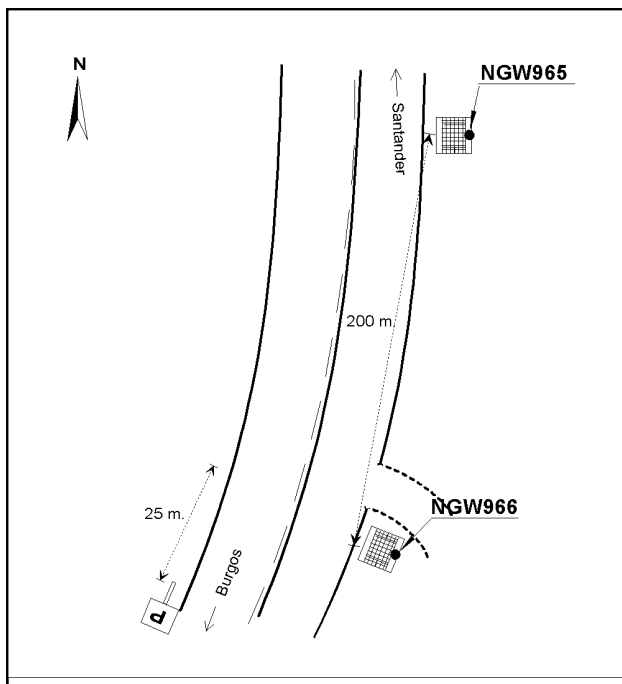
Informe del estado de la Señal en: [InfoRN.pdf](#)

Enlaces:

Anterior: **20235104 - NGW965**

Posterior: **20235106 - SSK47,050a**

Agrupada con: **20235104 - NGW965.**



Reseña de Señal de Nivelación

22-nov-2025

Situación Geográfica:

Número: **20235106**

Nombre: **SSK47,050a**

Línea o Ramal: **20235. Balneario Corconte - Burgos (Tramo 2 antigua 235)**

Municipio: **Tubilla del Agua**

Provincia: **Burgos**

Hoja MTN50: **135**

Señal: **Secundaria** En posición: **Vertical**

Señalizada: **08 de julio de 2002**

Nivelada: **11 de marzo de 2004**

Datos Geodésicos:

Altitud ortométrica: **750,9155 m.**

Geopotencial: **736,0675 u.g.p.**

Gravedad en superficie: **980195,06 mgals.** *Observada*

Cálculo: **01 de mayo de 2008**

Coordenadas Geográficas ETRS89:

Longitud: **- 3° 48' 01,3104"**

Latitud: **42° 42' 57,8689"**

Altitud elipsoidal: **804,115 m.**

Precisión: **± 0,05 m.**

Reseña:

Clavo metálico semiesférico incrustado aproximadamente en el Km. 47,050 de la margen E de la Carretera N-623, en una antigua fuente, en la margen E de un tramo de carretera antigua.

Observaciones:

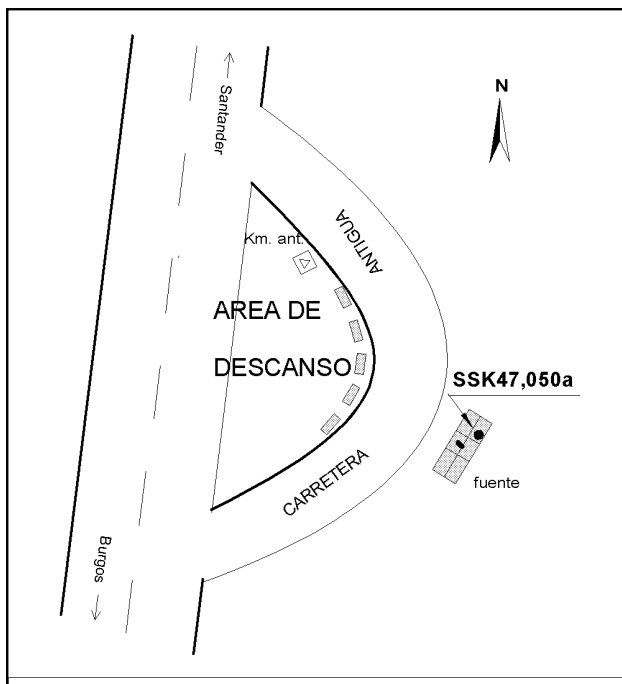
Informe del estado de la Señal en: [InfoRN.pdf](#)

Enlaces:

Anterior: [20235105 - NGW966](#)

Posterior: [20235107 - NGW967](#)

Agrupada con:



Reseña de Señal de Nivelación

22-nov-2025

Situación Geográfica:

Número: **20235107**

Nombre: **NGW967**

Línea o Ramal: **20235. Balneario Corconte - Burgos (Tramo 2 antigua 235)**

Municipio: **Tubilla del Agua**

Provincia: **Burgos**

Hoja MTN50: **135**

Señal: **Principal** En posición: **Horizontal**

Señalizada: **08 de julio de 2002**

Nivelada: **11 de marzo de 2004**

Datos Geodésicos:

Altitud ortométrica: **777,0199 m.**

Geopotencial: **761,6528 u.g.p.**

Gravedad en superficie: **980190,04 mgals.** *Observada*

Cálculo: **01 de mayo de 2008**

Coordenadas Geográficas ETRS89:

Longitud: **- 3° 48' 11"**

Latitud: **42° 42' 33"**

Altitud elipsoidal:

Precisión: **± (1 m - 10 m.)**

Reseña:

Clavo metálico semiesférico incrustado aproximadamente en el Km. 46,200 de la margen W de la Carretera N-623 a su paso por el pueblo de Tubilla del agua, en un contrafuerte de la Iglesia Parroquial, junto a la puerta de entrada.

Observaciones:

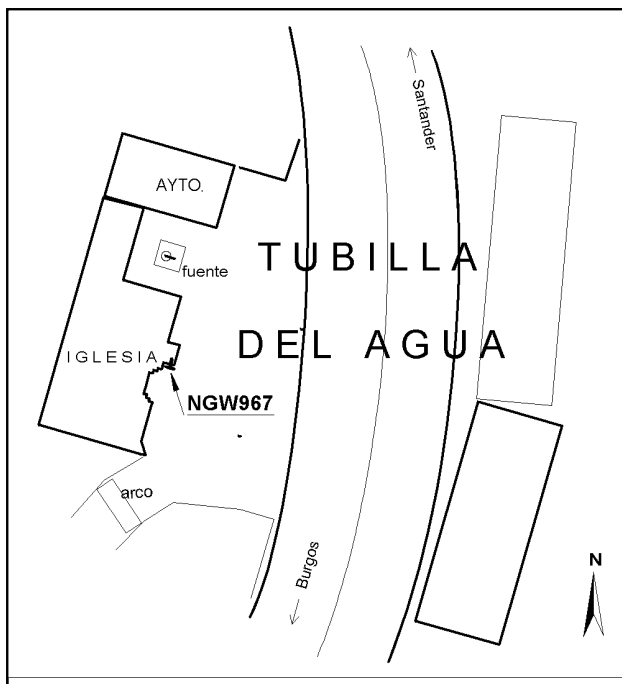
Informe del estado de la Señal en: [InfoRN.pdf](#)

Enlaces:

Anterior: **20235106 - SSK47,050a**

Posterior: **20235108 - SSK45,350**

Agrupada con:



Reseña de Señal de Nivelación

22-nov-2025

Situación Geográfica:

Número: **20235108**

Nombre: **SSK45,350**

Línea o Ramal: **20235. Balneario Corconte - Burgos (Tramo 2 antigua 235)**

Municipio: Tubilla del Agua

Provincia: Burgos

Hoja MTN50: 135

Señal: Secundaria En posición: Vertical

Señalizada: 08 de julio de 2002

Nivelada: 11 de marzo de 2004

Datos Geodésicos:

Altitud ortométrica: 817,0064 m.

Geopotencial: 800,8429 u.g.p.

Gravedad en superficie: 980181,58 mgals. *Observada*

Cálculo: 01 de mayo de 2008

Coordenadas Geográficas ETRS89:

Longitud: - 3° 48' 13,9923"

Latitud: 42° 42' 07,0741"

Altitud elipsoidal: 870,281 m.

Precisión: ± 0,05 m.

Reseña:

Clavo metálico semiesférico incrustado aproximadamente en el Km. 45,350 de la margen W de la Carretera N-623, en el extremo NW de una alcantarilla, al comienzo de una cuneta.

Observaciones:

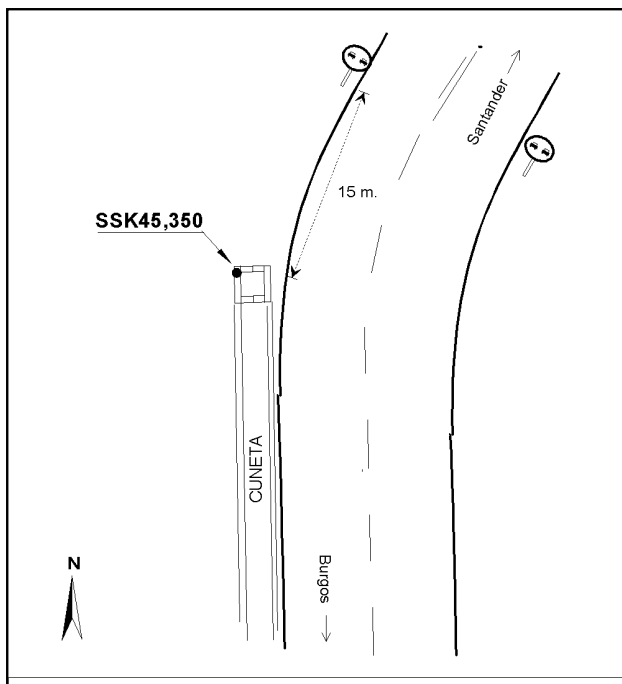

Informe del estado de la Señal en: [InfoRN.pdf](#)

Enlaces:

Anterior: 20235107 - NGW967

Posterior: 20235109 - SSK44,400

Agrupada con:



Reseña de Señal de Nivelación

22-nov-2025

Situación Geográfica:

Número: **20235109**

Nombre: **SSK44,400**

Línea o Ramal: **20235. Balneario Corconte - Burgos (Tramo 2 antigua 235)**

Municipio: Tubilla del Agua

Provincia: Burgos

Hoja MTN50: 135

Señal: Secundaria En posición: Vertical

Señalizada: 08 de julio de 2002

Nivelada: 11 de marzo de 2004

Enlaces:

Anterior: 20235108 - SSK45,350

Posterior: 20235110 - NGW968

Agrupada con:

Datos Geodésicos:

Altitud ortométrica: 864,1977 m.

Geopotencial: 847,0948 u.g.p.

Gravedad en superficie: 980172,83 mgals. Observada

Cálculo: 01 de mayo de 2008

Coordenadas Geográficas ETRS89:

Longitud: - 3° 48' 08,5010"

Latitud: 42° 41' 37,9088"

Altitud elipsoidal: 917,470 m.

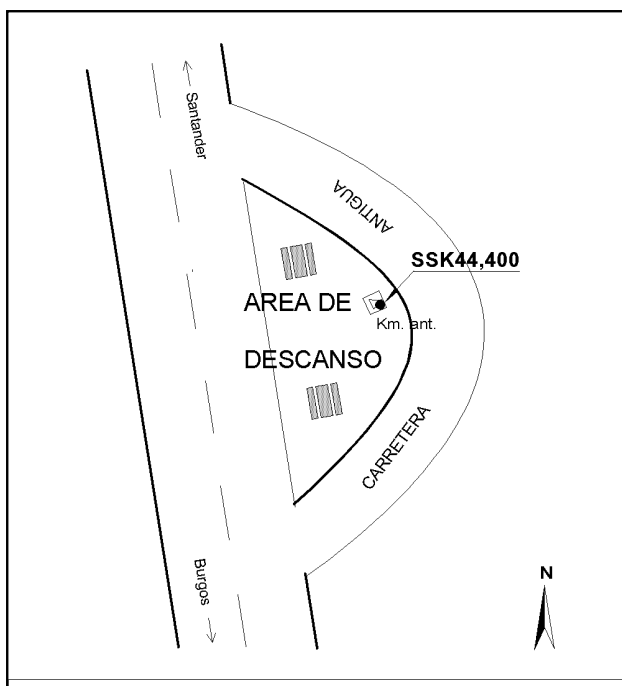
Precisión: ± 0,05 m.

Reseña:

Clavo metálico semiesférico incrustado aproximadamente en el Km. 44,400 de la margen E de la Carretera N-623, en la esquina SE de la base de un hito kilométrico antiguo, en un tramo de carretera antigua reconvertido en área de descanso.

Observaciones:

Informe del estado de la Señal en: [InfoRN.pdf](#)



Reseña de Señal de Nivelación

22-nov-2025

Situación Geográfica:

Número: **20235110**

Nombre: **NGW968**

Línea o Ramal: **20235. Balneario Corconte - Burgos (Tramo 2 antigua 235)**

Municipio: **Tubilla del Agua**

Provincia: **Burgos**

Hoja MTN50: **135**

Señal: **Principal** En posición: **Vertical**

Señalizada: **08 de julio de 2002**

Nivelada: **11 de marzo de 2004**

Datos Geodésicos:

Altitud ortométrica: **890,4482 m.**

Geopotencial: **872,8217 u.g.p.**

Gravedad en superficie: **980167,21 mgals.** *Calculada*

Cálculo: **01 de mayo de 2008**

Coordenadas Geográficas ETRS89:

Longitud: **- 3° 47' 58"**

Latitud: **42° 41' 20"**

Altitud elipsoidal:

Precisión: **± (1 m - 10 m.)**

Reseña:

Clavo metálico semiesférico incrustado aproximadamente en el Km. 43,697 de la margen E de la Carretera N-623, en el N de un muro de contención de piedra, tras una bionda, según croquis.

Observaciones:

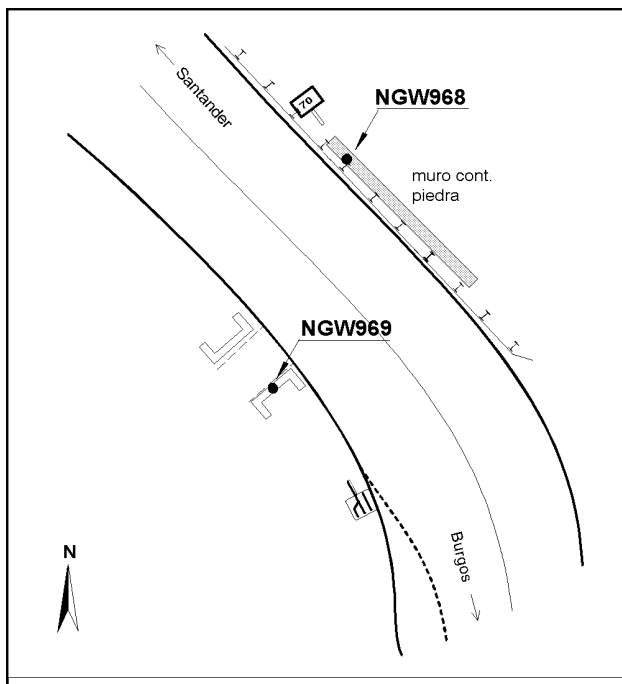
Informe del estado de la Señal en: [InfoRN.pdf](#)

Enlaces:

Anterior: **20235109 - SSK44,400**

Posterior: **20235111 - NGW969**

Agrupada con: **20235111 - NGW969.**



Reseña de Señal de Nivelación

22-nov-2025

Situación Geográfica:

Número: **20235111**
Nombre: **NGW969**
Línea o Ramal: **20235. Balneario Corconte - Burgos (Tramo 2 antigua 235)**
Municipio: Tubilla del Agua
Provincia: Burgos
Hoja MTN50: 135
Señal: Principal En posición: Vertical
Señalizada: 08 de julio de 2002
Nivelada: 11 de marzo de 2004

Datos Geodésicos:

Altitud ortométrica: 890,9850 m.
Geopotencial: 873,3478 u.g.p.
Gravedad en superficie: 980167,04 mgals. *Observada*
Cálculo: 01 de mayo de 2008

Coordenadas Geográficas ETRS89:

Longitud: - 3° 47' 56,1369"
Latitud: 42° 41' 18,7639"
Altitud elipsoidal: 944,164 m.
Precisión: ± (0,05m - 0,1 m.)

Reseña:

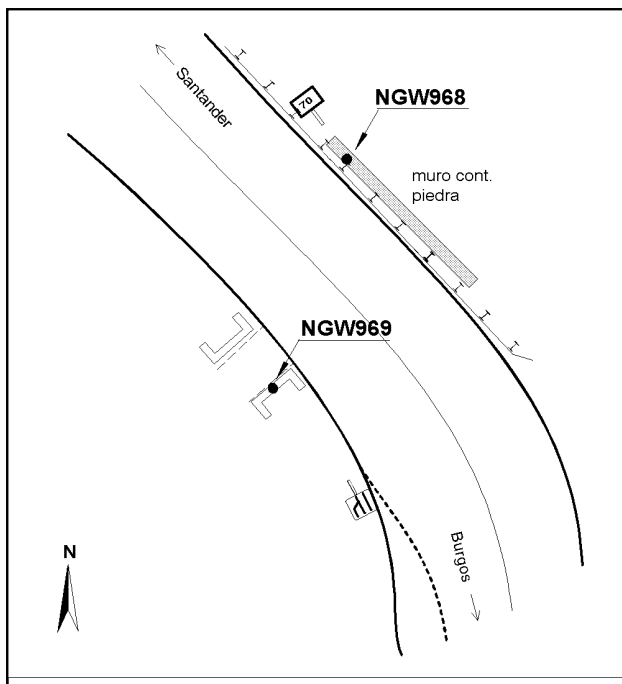
Clavo metálico semiesférico incrustado aproximadamente en el Km. 43,692 de la margen W de la Carretera N-623, en el centro de una alcantarilla, en la margen S de una entrada a finca.

Observaciones:

Informe del estado de la Señal en: [InfoRN.pdf](#)

Enlaces:

Anterior: 20235110 - NGW968
Posterior: 20235112 - SSK43,070
Agrupada con: 20235110 - NGW968.



Reseña de Señal de Nivelación

22-nov-2025

Situación Geográfica:

Número: **20235112**

Nombre: **SSK43,070**

Línea o Ramal: **20235. Balneario Corconte - Burgos (Tramo 2 antigua 235)**

Municipio: **Tubilla del Agua**

Provincia: **Burgos**

Hoja MTN50: **135**

Señal: **Secundaria** En posición: **Vertical**

Señalizada: **08 de julio de 2002**

Nivelada: **11 de marzo de 2004**

Datos Geodésicos:

Altitud ortométrica: **930,1698 m.**

Geopotencial: **911,7508 u.g.p.**

Gravedad en superficie: **980158,8 mgals.** *Observada*

Cálculo: **01 de mayo de 2008**

Coordenadas Geográficas ETRS89:

Longitud: **- 3° 47' 49,0019"**

Latitud: **42° 41' 03,1455"**

Altitud elipsoidal: **983,373 m.**

Precisión: **± 0,05 m.**

Reseña:

Clavo metálico semiesférico incrustado aproximadamente en el Km. 43,070 de la margen E. de la Carretera N-623, en el centro de una alcantarilla en la margen N. de una entrada a la carretera antigua.

Observaciones:

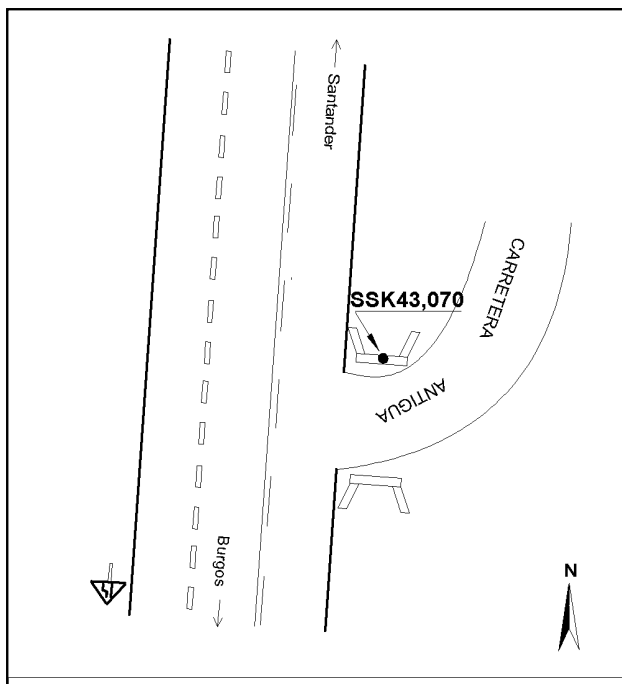
Informe del estado de la Señal en: [InfoRN.pdf](#)

Enlaces:

Anterior: **20235111 - NGW969**

Posterior: **20235113 - SSK42,305**

Agrupada con:



Reseña de Señal de Nivelación

22-nov-2025

Situación Geográfica:

Número: 20235113

Nombre: SSK42,305

Línea o Ramal: 20235. Balneario Corconte - Burgos (Tramo 2 antigua 235)

Municipio: Tubilla del Agua

Provincia: Burgos

Hoja MTN50: 135

Señal: Secundaria En posición: Vertical

Señalizada: 08 de julio de 2002

Nivelada: 11 de marzo de 2004

Datos Geodésicos:

Altitud ortométrica: 969,6387 m.

Geopotencial: 950,4316 u.g.p.

Gravedad en superficie: 980150,36 mgals. Observada

Cálculo: 01 de mayo de 2008

Coordenadas Geográficas ETRS89:

Longitud: - 3° 47' 39,9430"

Latitud: 42° 40' 45,5952"

Altitud elipsoidal: 1022,869 m.

Precisión: ± 0,05 m.

Reseña:

Clavo metálico semiesférico incrustado aproximadamente en el Km. 42,305 de la margen E de la Carretera N-623, en la esquina SE de una alcantarilla.

Observaciones:

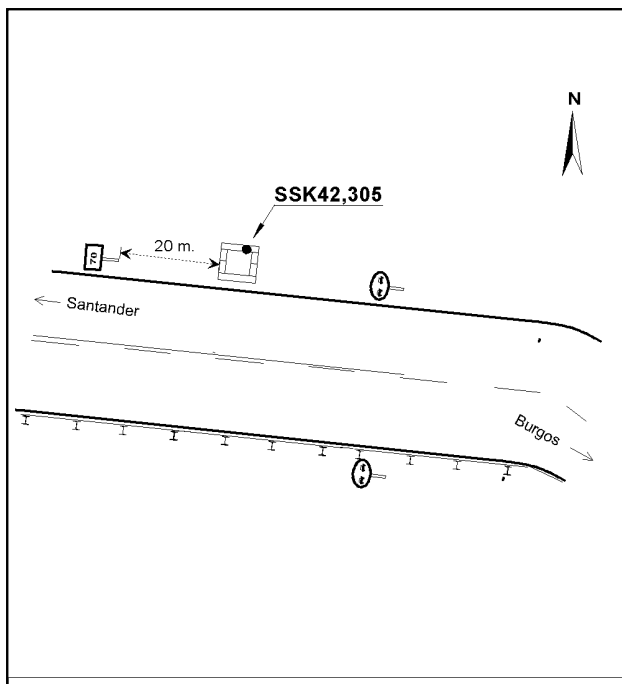
Informe del estado de la Señal en: [InfoRN.pdf](#)

Enlaces:

Anterior: 20235112 - SSK43,070

Posterior: 20235114 - SSK41,505

Agrupada con:



Reseña de Señal de Nivelación

22-nov-2025

Situación Geográfica:

Número: **20235114**
Nombre: **SSK41,505**
Línea o Ramal: **20235. Balneario Corconte - Burgos (Tramo 2 antigua 235)**
Municipio: Tubilla del Agua
Provincia: Burgos
Hoja MTN50: 135
Señal: Secundaria En posición: Vertical
Señalizada: 08 de julio de 2002
Nivelada: 11 de marzo de 2004

Datos Geodésicos:

Altitud ortométrica: 1007,4125 m.
Geopotencial: 987,4507 u.g.p.
Gravedad en superficie: 980142,32 mgals. *Observada*
Cálculo: 01 de mayo de 2008

Coordenadas Geográficas ETRS89:

Longitud: - 3° 47' 30,4228"
Latitud: 42° 40' 25,3755"
Altitud elipsoidal: 1060,680 m.
Precisión: ± 0,05 m.

Reseña:

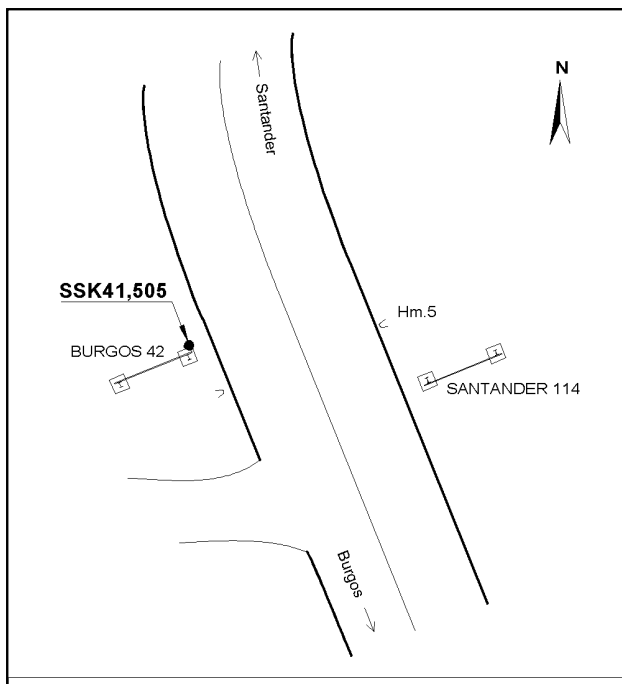
Clavo metálico semiesférico incrustado aproximadamente en el Km. 41,505 de la margen W. de la Carretera N-623, en la soporte más próximo a la carretera de un cartel indicador " Burgos 42 ", 0,50 mts al N de la pata.

Observaciones:

Informe del estado de la Señal en: [InfoRN.pdf](#)

Enlaces:

Anterior: 20235113 - SSK42,305
Posterior: 20235115 - SSK40,670
Agrupada con:



Reseña de Señal de Nivelación

22-nov-2025

Situación Geográfica:

Número: **20235115**

Nombre: **SSK40,670**

Línea o Ramal: **20235. Balneario Corconte - Burgos (Tramo 2 antigua 235)**

Municipio: **Tubilla del Agua**

Provincia: **Burgos**

Hoja MTN50: **135**

Señal: **Secundaria** En posición: **Vertical**

Señalizada: **08 de julio de 2002**

Nivelada: **11 de marzo de 2004**

Enlaces:

Anterior: **20235114 - SSK41,505**

Posterior: **20235116 - NGW970**

Agrupada con:

Datos Geodésicos:

Altitud ortométrica: **1000,6058 m.**

Geopotencial: **980,7794 u.g.p.**

Gravedad en superficie: **980143,18 mgals.** *Observada*

Cálculo: **01 de mayo de 2008**

Coordenadas Geográficas ETRS89:

Longitud: **- 3° 47' 10,3334"**

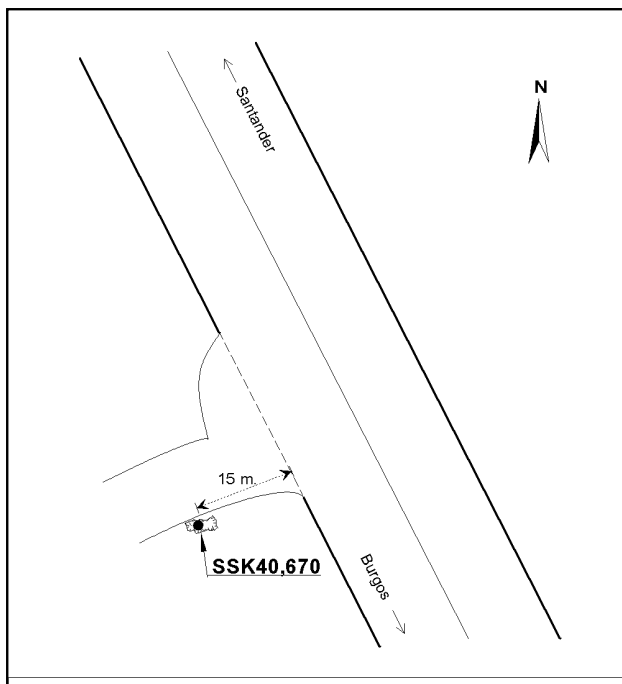
Latitud: **42° 40' 01,9733"**

Altitud elipsoidal: **1053,836 m.**

Precisión: **± 0,05 m.**

Reseña:

Clavo metálico semiesférico incrustado aproximadamente en el Km. 40,670 de la margen W de la Carretera N-623, en un afloramiento de roca en la margen S de un camino, a 15 mts del asfalto de la carretera.



Observaciones:

Reseña de Señal de Nivelación

22-nov-2025

Situación Geográfica:

Número: 20235116

Nombre: NGW970

Línea o Ramal: 20235. Balneario Corconte - Burgos (Tramo 2 antigua 235)

Municipio: Valle de Sedano

Provincia: Burgos

Hoja MTN50: 167

Señal: Principal En posición: Horizontal

Señalizada: 08 de julio de 2002

Nivelada: 11 de marzo de 2004

Datos Geodésicos:

Altitud ortométrica: 1002,4858 m.

Geopotencial: 982,6217 u.g.p.

Gravedad en superficie: 980142,62 mgals. *Calculada*

Cálculo: 01 de mayo de 2008

Coordenadas Geográficas ETRS89:

Longitud: - 3° 46' 31"

Latitud: 42° 39' 36"

Altitud elipsoidal:

Precisión: ± (1 m - 10 m.)

Reseña:

Clavo metálico semiesférico incrustado aproximadamente en el Km. 39,450 de la margen E de la Carretera N-623, en la esquina SW de una torre de piedra para marcar la altura de la nieve.

Observaciones:

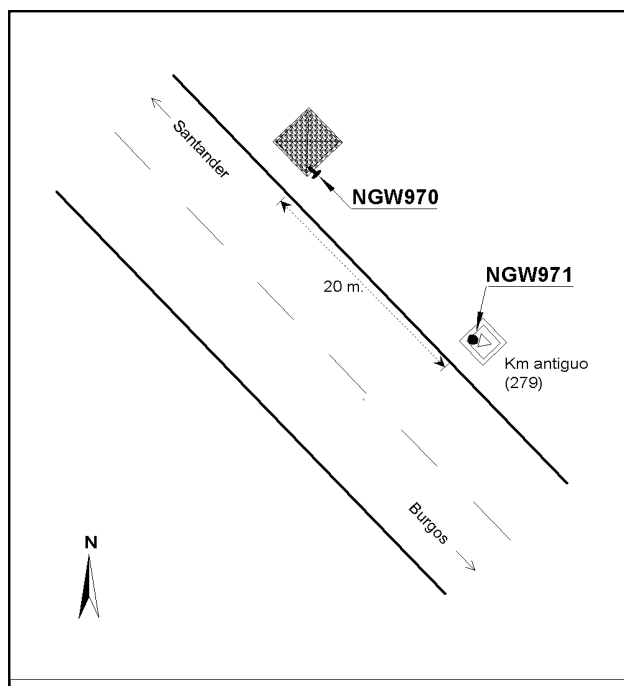

Informe del estado de la Señal en: [InfoRN.pdf](#)

Enlaces:

Anterior: 20235115 - SSK40,670

Posterior: 20235117 - NGW971

Agrupada con: 20235117 - NGW971.



Reseña de Señal de Nivelación

22-nov-2025

Situación Geográfica:

Número: **20235117**

Nombre: **NGW971**

Línea o Ramal: **20235. Balneario Corconte - Burgos (Tramo 2 antigua 235)**

Municipio: **Valle de Sedano**

Provincia: **Burgos**

Hoja MTN50: **167**

Señal: **Principal** En posición: **Vertical**

Señalizada: **08 de julio de 2002**

Nivelada: **11 de marzo de 2004**

Datos Geodésicos:

Altitud ortométrica: **1002,4321 m.**

Geopotencial: **982,569 u.g.p.**

Gravedad en superficie: **980142,64 mgals.** *Observada*

Cálculo: **01 de mayo de 2008**

Coordenadas Geográficas ETRS89:

Longitud: **- 3° 46' 30,5199"**

Latitud: **42° 39' 35,9139"**

Altitud elipsoidal: **1055,671 m.**

Precisión: **± 0,05 m.**

Reseña:

Clavo metálico semiesférico incrustado aproximadamente en el Km. 39,430 de la margen E de la Carretera N-623, en la esquina NW de la base de un antiguo hito kilométrico (279).

Observaciones:

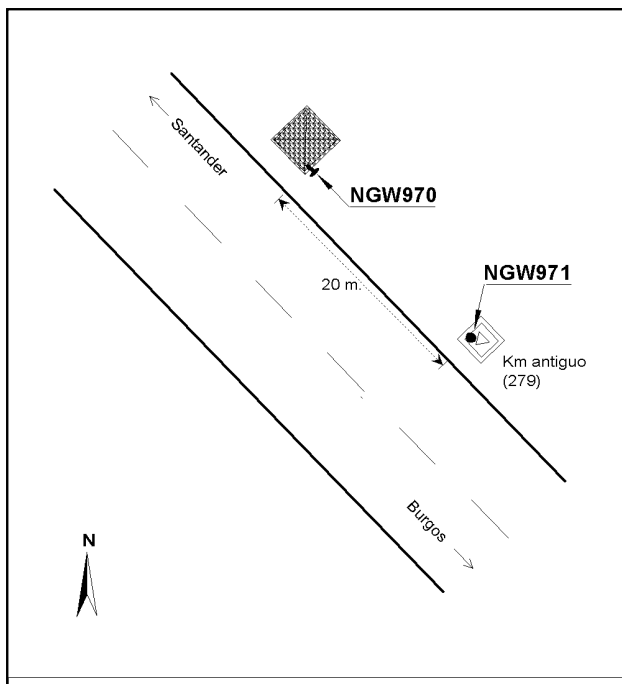

Informe del estado de la Señal en: [InfoRN.pdf](#)

Enlaces:

Anterior: **20235116 - NGW970**

Posterior: **20235118 - NGW972**

Agrupada con: **20235116 - NGW970.**



Reseña de Señal de Nivelación

22-nov-2025

Situación Geográfica:

Número: **20235118**

Nombre: **NGW972**

Línea o Ramal: **20235. Balneario Corconte - Burgos (Tramo 2 antigua 235)**

Municipio: Valle de Sedano

Provincia: Burgos

Hoja MTN50: 167

Señal: Principal En posición: Horizontal

Señalizada: 09 de julio de 2002

Nivelada: 11 de marzo de 2004

Datos Geodésicos:

Altitud ortométrica: 1027,0384 m.

Geopotencial: 1006,6834 u.g.p.

Gravedad en superficie: 980137,31 mgals. *Observada*

Cálculo: 01 de mayo de 2008

Coordenadas Geográficas ETRS89:

Longitud: - 3° 45' 56,5926"

Latitud: 42° 39' 15,4653"

Altitud elipsoidal: 1080,283 m.

Precisión: ± 0,05 m.

Reseña:

Clavo metálico semiesférico incrustado aproximadamente en el Km. 38,450 de la margen E de la Carretera N-623, en la esquina SW de una torre de piedra para marcar la altura de la nieve.

Observaciones:

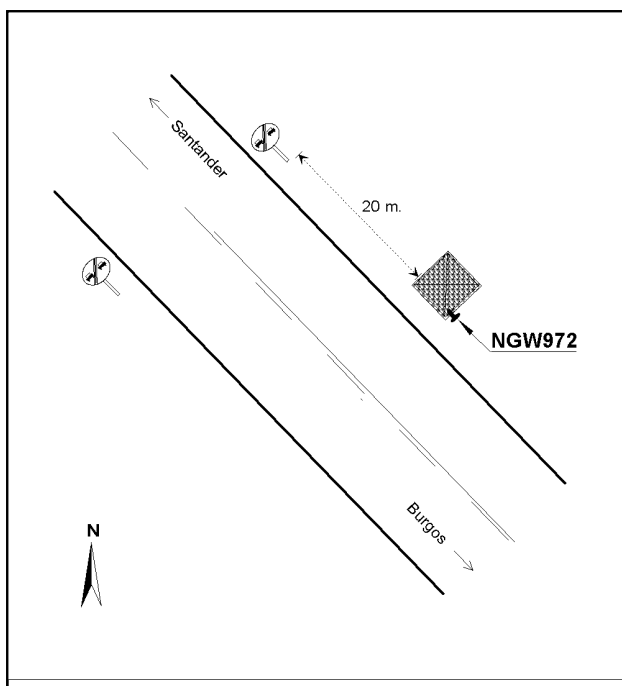
Informe del estado de la Señal en: [InfoRN.pdf](#)

Enlaces:

Anterior: 20235117 - NGW971

Posterior: 20235119 - NGW973

Agrupada con:



Reseña de Señal de Nivelación

22-nov-2025

Situación Geográfica:

Número: **20235119**

Nombre: **NGW973**

Línea o Ramal: **20235. Balneario Corconte - Burgos (Tramo 2 antigua 235)**

Municipio: **Valle de Sedano**

Provincia: **Burgos**

Hoja MTN50: **167**

Señal: **Principal** En posición: **Horizontal**

Señalizada: **09 de julio de 2002**

Nivelada: **11 de marzo de 2004**

Datos Geodésicos:

Altitud ortométrica: **1041,7048 m.**

Geopotencial: **1021,0556 u.g.p.**

Gravedad en superficie: **980133,36 mgals.** *Observada*

Cálculo: **01 de mayo de 2008**

Coordenadas Geográficas ETRS89:

Longitud: **- 3° 45' 23,5116"**

Latitud: **42° 38' 55,5394"**

Altitud elipsoidal: **1094,842 m.**

Precisión: **± (0,05m - 0,1 m.)**

Reseña:

Clavo metálico semiesférico incrustado aproximadamente en el Km. 37,470 de la margen E de la Carretera N-623, en la esquina NW de una torre de piedra para marcar la altura de la nieve.

Observaciones:

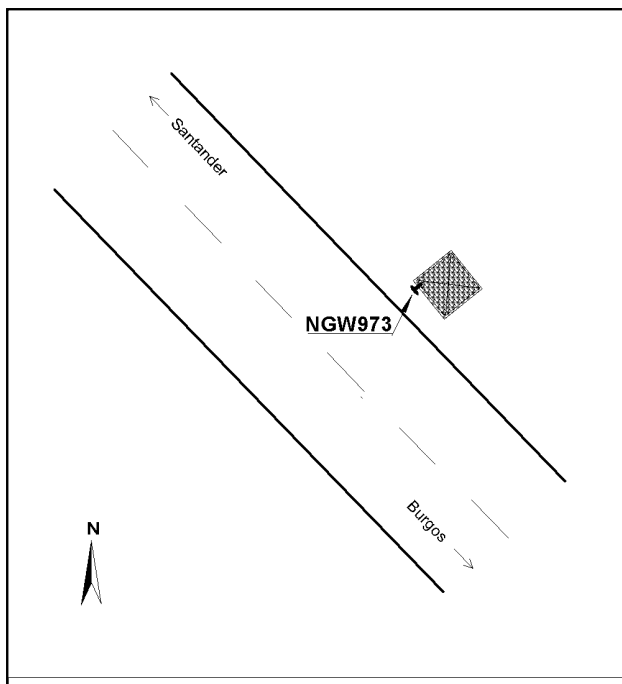
Informe del estado de la Señal en: [InfoRN.pdf](#)

Enlaces:

Anterior: **20235118 - NGW972**

Posterior: **20235120 - NGW974**

Agrupada con:



Reseña de Señal de Nivelación

22-nov-2025

Situación Geográfica:

Número: **20235120**

Nombre: **NGW974**

Línea o Ramal: **20235. Balneario Corconte - Burgos (Tramo 2 antigua 235)**

Municipio: **Valle de Sedano**

Provincia: **Burgos**

Hoja MTN50: **167**

Señal: **Principal** En posición: **Horizontal**

Señalizada: **09 de julio de 2002**

Nivelada: **11 de marzo de 2004**

Datos Geodésicos:

Altitud ortométrica: **1051,8424 m.**

Geopotencial: **1030,9897 u.g.p.**

Gravedad en superficie: **980130,48 mgals.** *Observada*

Cálculo: **01 de mayo de 2008**

Coordenadas Geográficas ETRS89:

Longitud: **- 3° 44' 47,4355"**

Latitud: **42° 38' 33,7517"**

Altitud elipsoidal: **1105,071 m.**

Precisión: **± 0,05 m.**

Reseña:

Clavo metálico semiesférico incrustado aproximadamente en el Km. 36,406 de la margen E de la Carretera N-623, en la esquina NW de una torre de piedra para marcar la altura de la nieve.

Observaciones:

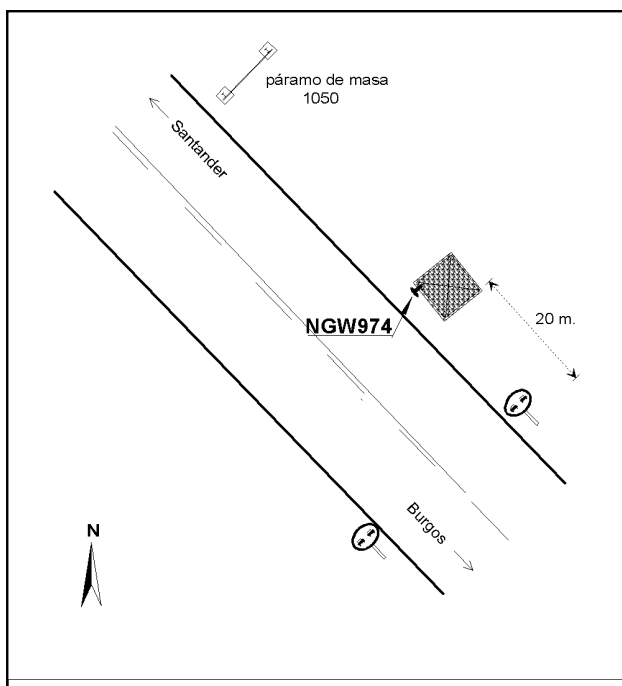
Informe del estado de la Señal en: [InfoRN.pdf](#)

Enlaces:

Anterior: **20235119 - NGW973**

Posterior: **20235121 - SSK35,450**

Agrupada con:



Reseña de Señal de Nivelación

22-nov-2025

Situación Geográfica:

Número: **20235121**

Nombre: **SSK35,450**

Línea o Ramal: **20235. Balneario Corconte - Burgos (Tramo 2 antigua 235)**

Municipio: Merindad de Río Ubierna

Provincia: Burgos

Hoja MTN50: 167

Señal: Secundaria En posición: Vertical

Señalizada: 09 de julio de 2002

Nivelada: 11 de marzo de 2004

Enlaces:

Anterior: 20235120 - NGW974

Posterior: 20235122 - NGW975

Agrupada con:

Datos Geodésicos:

Altitud ortométrica: 1017,8132 m.

Geopotencial: 997,6393 u.g.p.

Gravedad en superficie: 980136,08 mgals. Observada

Cálculo: 01 de mayo de 2008

Coordenadas Geográficas ETRS89:

Longitud: - 3° 44' 12,9430"

Latitud: 42° 38' 16,2878"

Altitud elipsoidal: 1071,041 m.

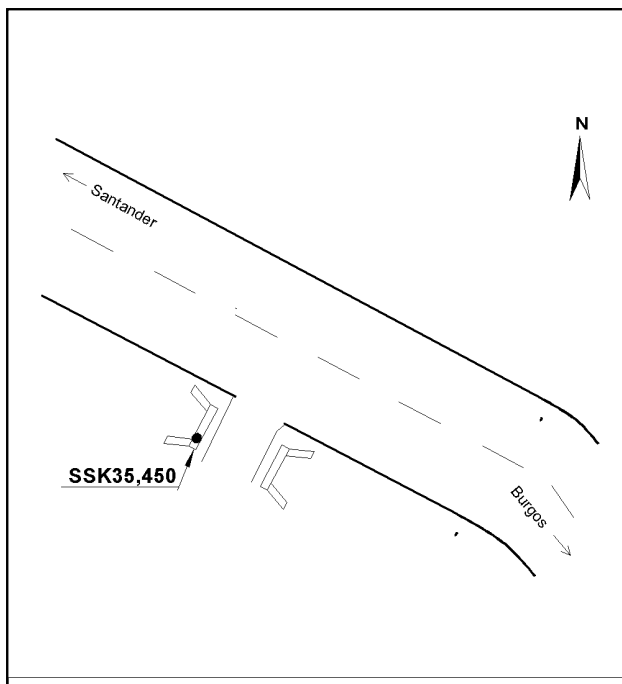
Precisión: ± 0,05 m.

Reseña:

Clavo metálico semiesférico incrustado aproximadamente en el Km. 35,450 de la margen W. de la Carretera N-623, en el extremo W. de una alcantarilla, en la margen N. de un camino.

Observaciones:

Informe del estado de la Señal en: [InfoRN.pdf](#)



Reseña de Señal de Nivelación

22-nov-2025

Situación Geográfica:

Número: **20235122**

Nombre: **NGW975**

Línea o Ramal: **20235. Balneario Corconte - Burgos (Tramo 2 antigua 235)**

Municipio: Merindad de Río Ubierna

Provincia: Burgos

Hoja MTN50: 167

Señal: Principal En posición: Vertical

Señalizada: 09 de julio de 2002

Nivelada: 11 de marzo de 2004

Datos Geodésicos:

Altitud ortométrica: 979,3417 m.

Geopotencial: 959,935 u.g.p.

Gravedad en superficie: 980142,44 mgals. *Observada*

Cálculo: 01 de mayo de 2008

Coordenadas Geográficas ETRS89:

Longitud: - 3° 43' 42,9950"

Latitud: 42° 37' 47,3580"

Altitud elipsoidal: 1032,554 m.

Precisión: ± 0,05 m.

Reseña:

Clavo metálico semiesférico incrustado aproximadamente en el Km. 34,290 de la margen W de la Carretera N-623, en el centro de una alcantarilla, en la margen N de un camino y a 19,30 mts de la NGW976.

Observaciones:

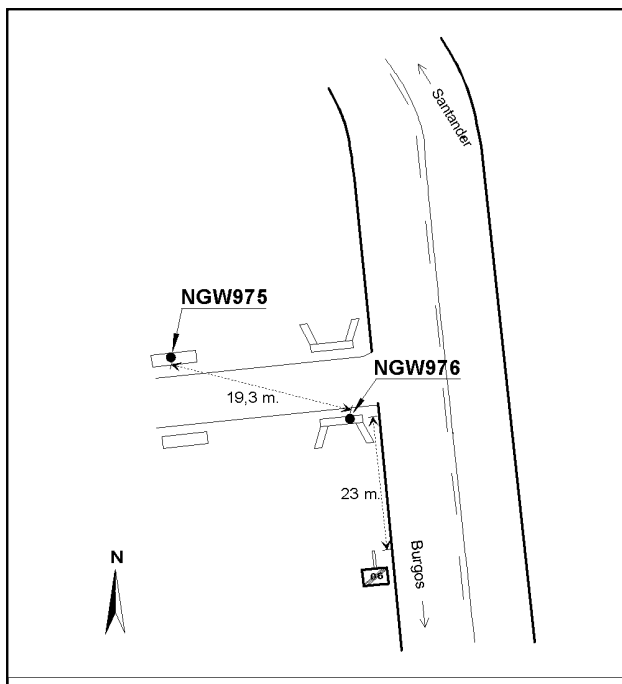
Informe del estado de la Señal en: [InfoRN.pdf](#)

Enlaces:

Anterior: 20235121 - SSK35,450

Posterior: 20235123 - NGW976

Agrupada con: 20235123 - NGW976.



Reseña de Señal de Nivelación

22-nov-2025

Situación Geográfica:

Número: **20235123**

Nombre: **NGW976**

Línea o Ramal: **20235. Balneario Corconte - Burgos (Tramo 2 antigua 235)**

Municipio: Merindad de Río Ubierna

Provincia: Burgos

Hoja MTN50: 167

Señal: Principal En posición: Vertical

Señalizada: 09 de julio de 2002

Nivelada: 11 de marzo de 2004

Datos Geodésicos:

Altitud ortométrica: 979,5277 m.

Geopotencial: 960,1173 u.g.p.

Gravedad en superficie: 980142,38 mgals. *Calculada*

Cálculo: 01 de mayo de 2008

Coordenadas Geográficas ETRS89:

Longitud: - 3° 43' 42"

Latitud: 42° 37' 47"

Altitud elipsoidal:

Precisión: ± (1 m - 10 m.)

Reseña:

Clavo metálico semiesférico incrustado aproximadamente en el Km. 34,290 de la margen W de la Carretera N-623, en el extremo E de una alcantarilla en la margen S de un camino y a 19,30 mts de la NGW975.

Observaciones:

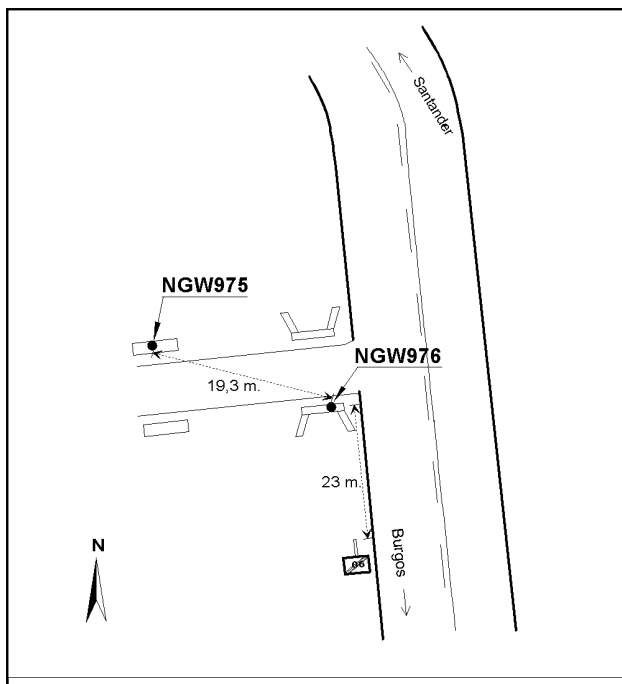
Informe del estado de la Señal en: [InfoRN.pdf](#)

Enlaces:

Anterior: 20235122 - NGW975

Posterior: 20235124 - SSK33,120

Agrupada con: 20235122 - NGW975.



Reseña de Señal de Nivelación

22-nov-2025

Situación Geográfica:

Número: **20235124**
Nombre: **SSK33,120**
Línea o Ramal: **20235. Balneario Corconte - Burgos (Tramo 2 antigua 235)**
Municipio: Merindad de Río Ubierna
Provincia: Burgos
Hoja MTN50: 167
Señal: Secundaria En posición: Vertical
Señalizada: 09 de julio de 2002
Nivelada: 11 de marzo de 2004

Datos Geodésicos:

Altitud ortométrica: 1002,0103 m.
Geopotencial: 982,1494 u.g.p.
Gravedad en superficie: 980136,46 mgals. *Observada*
Cálculo: 01 de mayo de 2008

Coordenadas Geográficas ETRS89:

Longitud: - 3° 43' 34,7881"
Latitud: 42° 37' 10,3603"
Altitud elipsoidal: 1055,218 m.
Precisión: ± 0,05 m.

Reseña:

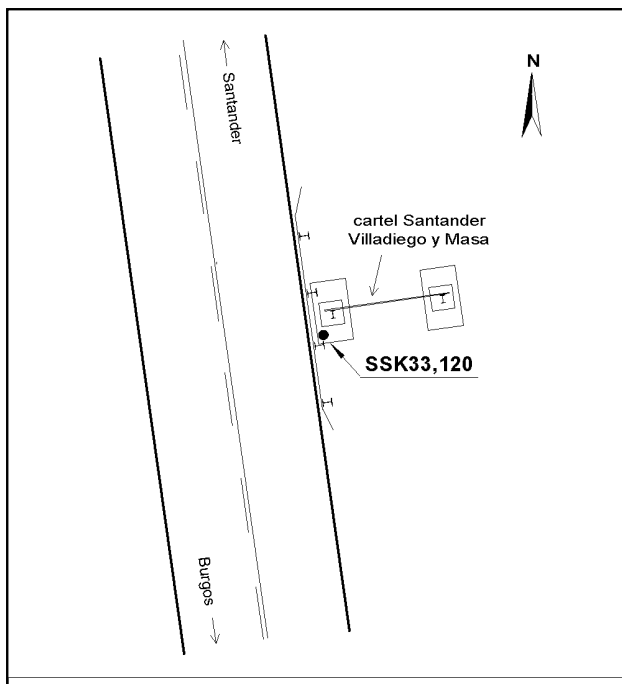
Clavo metálico semiesférico incrustado aproximadamente en el Km. 33,120 de la margen E de la Carretera N-623, en la parte S del soporte más próximo a la carretera, de un cartel indicador a Santander, Villadiego y Masa.

Observaciones:

Informe del estado de la Señal en: [InfoRN.pdf](#)

Enlaces:

Anterior: 20235123 - NGW976
Posterior: 20235125 - SSK32,280
Agrupada con:



Reseña de Señal de Nivelación

22-nov-2025

Situación Geográfica:

Número: **20235125**

Nombre: **SSK32,280**

Línea o Ramal: **20235. Balneario Corconte - Burgos (Tramo 2 antigua 235)**

Municipio: Merindad de Río Ubierna

Provincia: Burgos

Hoja MTN50: 167

Señal: Secundaria En posición: Vertical

Señalizada: 09 de julio de 2002

Nivelada: 11 de marzo de 2004

Enlaces:

Anterior: 20235124 - SSK33,120

Posterior: 20235126 - SSK31,295

Agrupada con:

Datos Geodésicos:

Altitud ortométrica: 1029,1571 m.

Geopotencial: 1008,7524 u.g.p.

Gravedad en superficie: 980129,8 mgals. *Observada*

Cálculo: 01 de mayo de 2008

Coordenadas Geográficas ETRS89:

Longitud: - 3° 43' 28,9089"

Latitud: 42° 36' 43,5008"

Altitud elipsoidal: 1082,375 m.

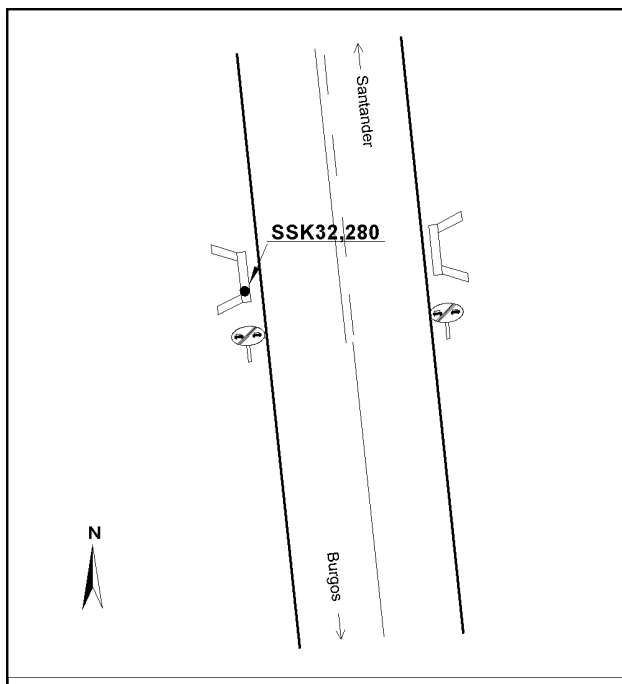
Precisión: ± 0,05 m.

Reseña:

Clavo metálico semiesférico incrustado aproximadamente en el Km. 32,280 de la margen W de la Carretera N-623, en el extremo S de una alcantarilla, según croquis.

Observaciones:

Informe del estado de la Señal en: [InfoRN.pdf](#)



Reseña de Señal de Nivelación

22-nov-2025

Situación Geográfica:

Número: **20235126**
Nombre: **SSK31,295**
Línea o Ramal: **20235. Balneario Corconte - Burgos (Tramo 2 antigua 235)**
Municipio: Merindad de Río Ubierna
Provincia: Burgos
Hoja MTN50: 167
Señal: Secundaria En posición: Vertical
Señalizada: 09 de julio de 2002
Nivelada: 11 de marzo de 2004

Datos Geodésicos:

Altitud ortométrica: 1034,9429 m.
Geopotencial: 1014,4214 u.g.p.
Gravedad en superficie: 980127,49 mgals. *Observada*
Cálculo: 01 de mayo de 2008

Coordenadas Geográficas ETRS89:

Longitud: - 3° 43' 31,6514"
Latitud: 42° 36' 12,1481"
Altitud elipsoidal: 1088,198 m.
Precisión: ± 0,05 m.

Reseña:

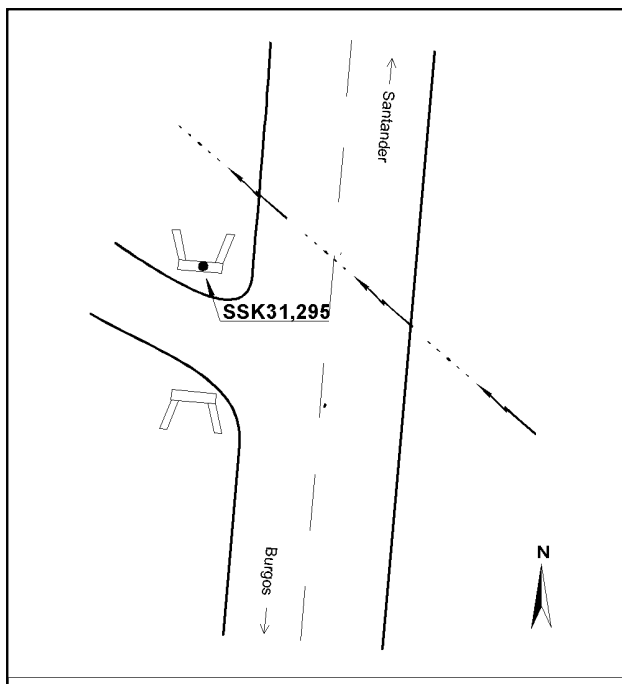
Clavo metálico semiesférico incrustado aproximadamente en el Km. 31,295 de la margen W de la Carretera N-623, en el centro de una alcantarilla en la margen N de un camino.

Observaciones:

Informe del estado de la Señal en: [InfoRN.pdf](#)

Enlaces:

Anterior: 20235125 - SSK32,280
Posterior: 20235127 - SSK30,121
Agrupada con:



Reseña de Señal de Nivelación

22-nov-2025

Situación Geográfica:

Número: **20235127**

Nombre: **SSK30,121**

Línea o Ramal: **20235. Balneario Corconte - Burgos (Tramo 2 antigua 235)**

Municipio: Merindad de Río Ubierna

Provincia: Burgos

Hoja MTN50: 167

Señal: Secundaria En posición: Vertical

Señalizada: 09 de julio de 2002

Nivelada: 11 de marzo de 2004

Datos Geodésicos:

Altitud ortométrica: 1007,4641 m.

Geopotencial: 987,4909 u.g.p.

Gravedad en superficie: 980132,03 mgals. *Observada*

Cálculo: 01 de mayo de 2008

Coordenadas Geográficas ETRS89:

Longitud: - 3° 43' 34,7623"

Latitud: 42° 35' 36,1164"

Altitud elipsoidal: 1060,709 m.

Precisión: ± 0,05 m.

Reseña:

Clavo metálico semiesférico incrustado aproximadamente en el Km. 30,121 de la margen W de la Carretera N-623, en un saliente de piedra de un muro de contención de grandes bloques, a 30 mts del fsu final y 5,10 mts al N de un reflectante de la carretera.

Observaciones:

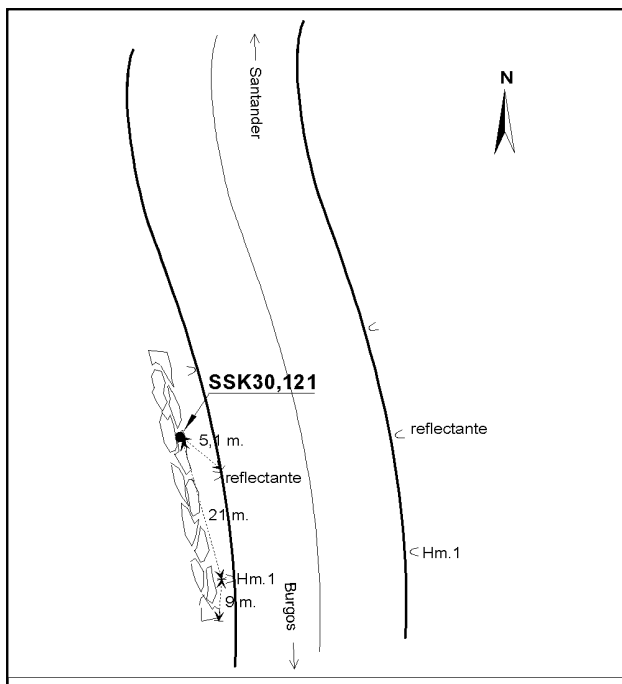
Informe del estado de la Señal en: [InfoRN.pdf](#)

Enlaces:

Anterior: 20235126 - SSK31,295

Posterior: 20235128 - NGW977

Agrupada con:



Reseña de Señal de Nivelación

22-nov-2025

Situación Geográfica:

Número: **20235128**

Nombre: **NGW977**

Línea o Ramal: **20235. Balneario Corconte - Burgos (Tramo 2 antigua 235)**

Municipio: Merindad de Río Ubierna

Provincia: Burgos

Hoja MTN50: 167

Señal: Principal En posición: Vertical

Señalizada: 09 de julio de 2002

Nivelada: 11 de marzo de 2004

Datos Geodésicos:

Altitud ortométrica: 986,9621 m.

Geopotencial: 967,3977 u.g.p.

Gravedad en superficie: 980135,37 mgals. *Observada*

Cálculo: 01 de mayo de 2008

Coordenadas Geográficas ETRS89:

Longitud: - 3° 43' 24,6613"

Latitud: 42° 35' 14,8549"

Altitud elipsoidal: 1040,229 m.

Precisión: ± 0,05 m.

Reseña:

Clavo metálico semiesférico incrustado aproximadamente en el Km. 29,375 de la margen W de la Carretera N-623, en el extremo N de una alcantarilla.

Observaciones:

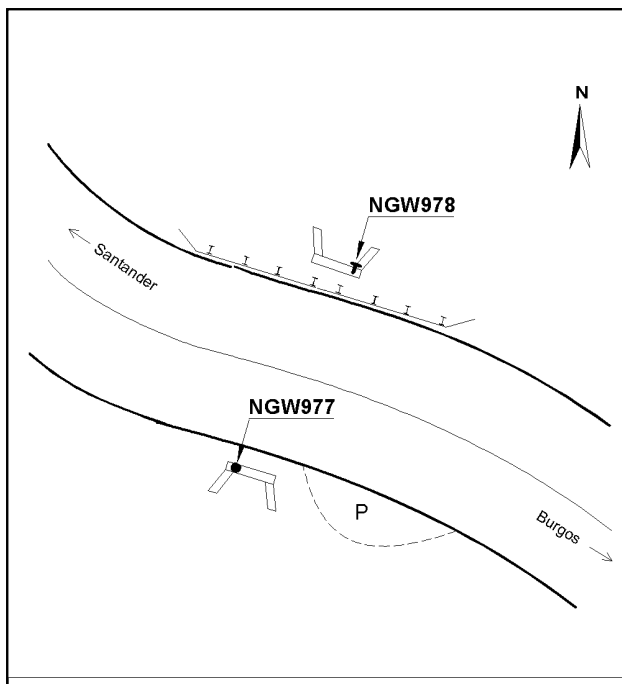

Informe del estado de la Señal en: [InfoRN.pdf](#)

Enlaces:

Anterior: 20235127 - SSK30,121

Posterior: 20235129 - NGW978

Agrupada con: 20235129 - NGW978.



Reseña de Señal de Nivelación

22-nov-2025

Situación Geográfica:

Número: **20235129**

Nombre: **NGW978**

Línea o Ramal: **20235. Balneario Corconte - Burgos (Tramo 2 antigua 235)**

Municipio: Merindad de Río Ubierna

Provincia: Burgos

Hoja MTN50: 167

Señal: Principal En posición: Horizontal

Señalizada: 09 de julio de 2002

Nivelada: 11 de marzo de 2004

Datos Geodésicos:

Altitud ortométrica: 986,5155 m.

Geopotencial: 966,9601 u.g.p.

Gravedad en superficie: 980135,51 mgals. *Calculada*

Cálculo: 01 de mayo de 2008

Coordenadas Geográficas ETRS89:

Longitud: - 3° 43' 24"

Latitud: 42° 35' 15"

Altitud elipsoidal:

Precisión: ± (1 m - 10 m.)

Reseña:

Clavo metálico semiesférico incrustado aproximadamente en el Km. 29,375 de la margen E de la Carretera N-623, en el extremo S de una alcantarilla.

Observaciones:

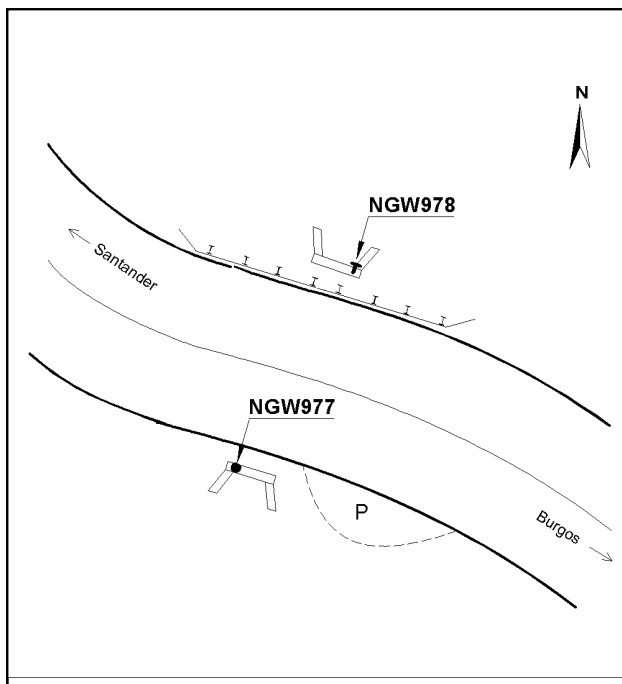
Informe del estado de la Señal en: [InfoRN.pdf](#)

Enlaces:

Anterior: 20235128 - NGW977

Posterior: 20235130 - SSK28,113

Agrupada con: 20235128 - NGW977.



Reseña de Señal de Nivelación

22-nov-2025

Situación Geográfica:

Número: **20235130**

Nombre: **SSK28,113**

Línea o Ramal: **20235. Balneario Corconte - Burgos (Tramo 2 antigua 235)**

Municipio: Merindad de Río Ubierna

Provincia: Burgos

Hoja MTN50: 167

Señal: Principal En posición: Vertical

Señalizada: 10 de julio de 2002

Nivelada: 11 de marzo de 2004

Enlaces:

Anterior: 20235129 - NGW978

Posterior: 20235131 - SSK27,025

Agrupada con:

Datos Geodésicos:

Altitud ortométrica: 960,0124 m.

Geopotencial: 940,9848 u.g.p.

Gravedad en superficie: 980139,11 mgals. Observada

Cálculo: 01 de mayo de 2008

Coordenadas Geográficas ETRS89:

Longitud: - 3° 43' 07,8874"

Latitud: 42° 34' 39,8376"

Altitud elipsoidal: 1013,276 m.

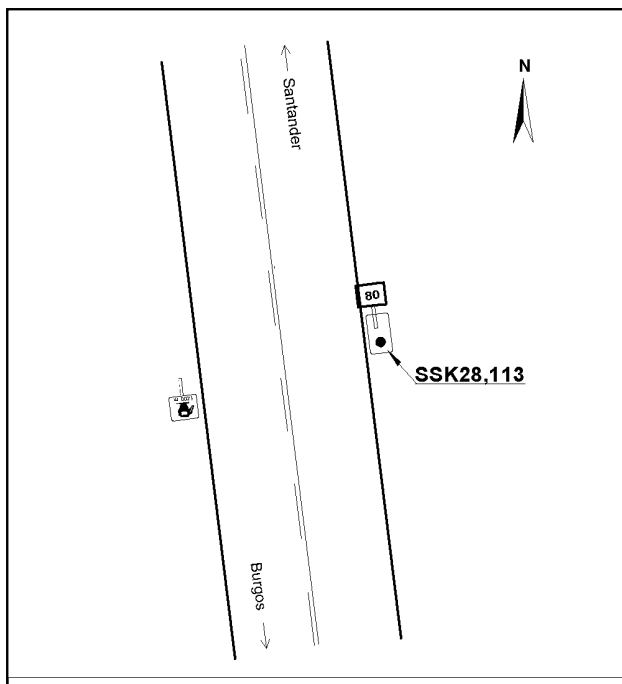
Precisión: ± 0,05 m.

Reseña:

Clavo metálico semiesférico incrustado aproximadamente en el Km. 28,113 de la margen E de la Carretera N-623, en la parte S de la base de hormigón de una señal de velocidad recomendada 80.

Observaciones:

Informe del estado de la Señal en: [InfoRN.pdf](#)



Reseña de Señal de Nivelación

22-nov-2025

Situación Geográfica:

Número: **20235131**
Nombre: **SSK27,025**
Línea o Ramal: **20235. Balneario Corconte - Burgos (Tramo 2 antigua 235)**
Municipio: Merindad de Río Ubierna
Provincia: Burgos
Hoja MTN50: 167
Señal: Secundaria En posición: Vertical
Señalizada: 10 de julio de 2002
Nivelada: 11 de marzo de 2004

Datos Geodésicos:

Altitud ortométrica: 946,8830 m.
Geopotencial: 928,1185 u.g.p.
Gravedad en superficie: 980142,65 mgals. *Observada*
Cálculo: 01 de mayo de 2008

Coordenadas Geográficas ETRS89:

Longitud: - 3° 42' 41,2147"
Latitud: 42° 34' 10,8520"
Altitud elipsoidal: 1000,157 m.
Precisión: ± 0,05 m.

Reseña:

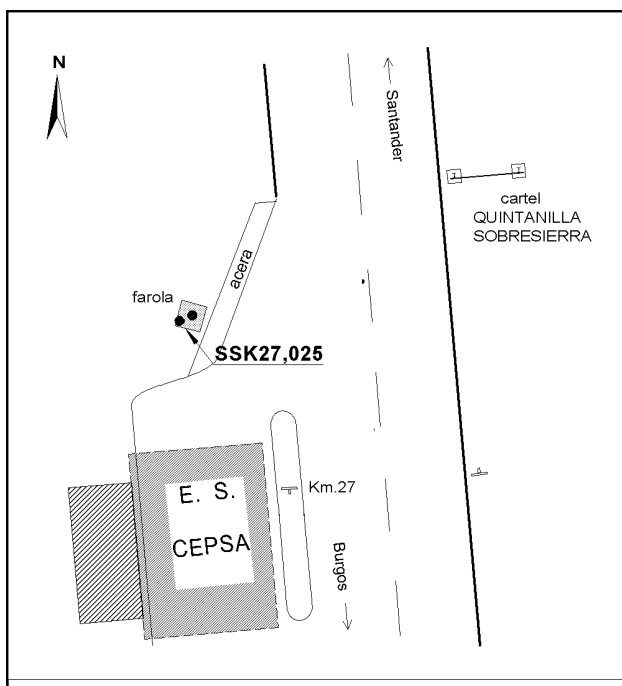
Clavo metálico semiesférico incrustado aproximadamente en el Km. 27,025 de la margen W de la Carretera N-623, en el SW de la base de una farola, la primera a la entrada N a una estación de servicio CEPSA.

Observaciones:

Informe del estado de la Señal en: [InfoRN.pdf](#)

Enlaces:

Anterior: 20235130 - SSK28,113
Posterior: 20235132 - SSK25,916
Agrupada con:



Reseña de Señal de Nivelación

22-nov-2025

Situación Geográfica:

Número: **20235132**
Nombre: **SSK25,916**
Línea o Ramal: **20235. Balneario Corconte - Burgos (Tramo 2 antigua 235)**
Municipio: Merindad de Río Ubierna
Provincia: Burgos
Hoja MTN50: 167
Señal: Secundaria En posición: Vertical
Señalizada: 10 de julio de 2002
Nivelada: 11 de marzo de 2004

Datos Geodésicos:

Altitud ortométrica: 963,8858 m.
Geopotencial: 944,7822 u.g.p.
Gravedad en superficie: 980139,8 mgals. *Observada*
Cálculo: 01 de mayo de 2008

Coordenadas Geográficas ETRS89:

Longitud: - 3° 42' 21,7131"
Latitud: 42° 33' 41,1991"
Altitud elipsoidal: 1017,188 m.
Precisión: ± 0,05 m.

Reseña:

Clavo metálico semiesférico incrustado aproximadamente en el Km. 25,916 de la margen W de la Carretera N-623, en un afloramiento de roca, a la altura de una señal de peligro (animales sueltos) a 7,90 m. de ésta, y a unos 2 m. del lindero con una tierra de labor.

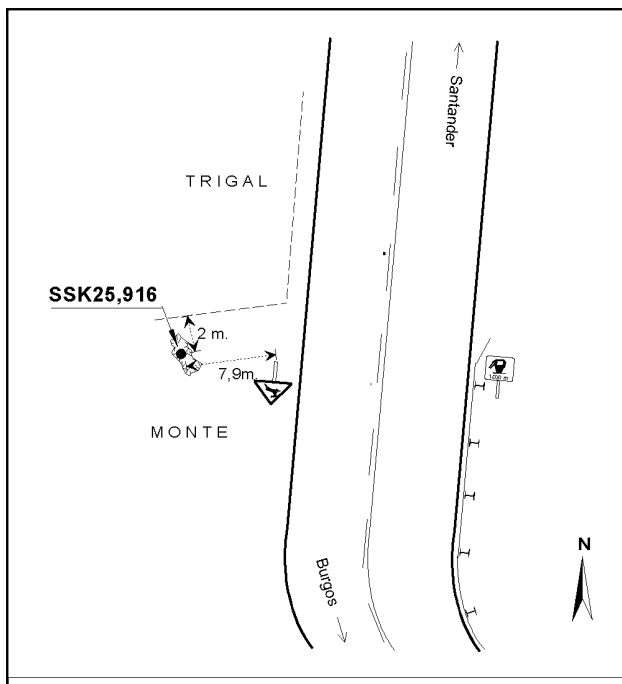
Observaciones:

No apta GPS.

Informe del estado de la Señal en: [InfoRN.pdf](#)

Enlaces:

Anterior: 20235131 - SSK27,025
Posterior: 20235133 - SSK25,025
Agrupada con:



Reseña de Señal de Nivelación

22-nov-2025

Situación Geográfica:

Número: 20235133

Nombre: SSK25,025

Línea o Ramal: 20235. Balneario Corconte - Burgos (Tramo 2 antigua 235)

Municipio: Merindad de Río Ubierna

Provincia: Burgos

Hoja MTN50: 167

Señal: Secundaria En posición: Vertical

Señalizada: 10 de julio de 2002

Nivelada: 11 de marzo de 2004

Enlaces:

Anterior: 20235132 - SSK25,916

Posterior: 20235134 - NGW979

Agrupada con:

Datos Geodésicos:

Altitud ortométrica: 963,7045 m.

Geopotencial: 944,6036 u.g.p.

Gravedad en superficie: 980138,89 mgals. Observada

Cálculo: 01 de mayo de 2008

Coordenadas Geográficas ETRS89:

Longitud: - 3° 42' 14,1380"

Latitud: 42° 33' 13,4042"

Altitud elipsoidal: 1017,028 m.

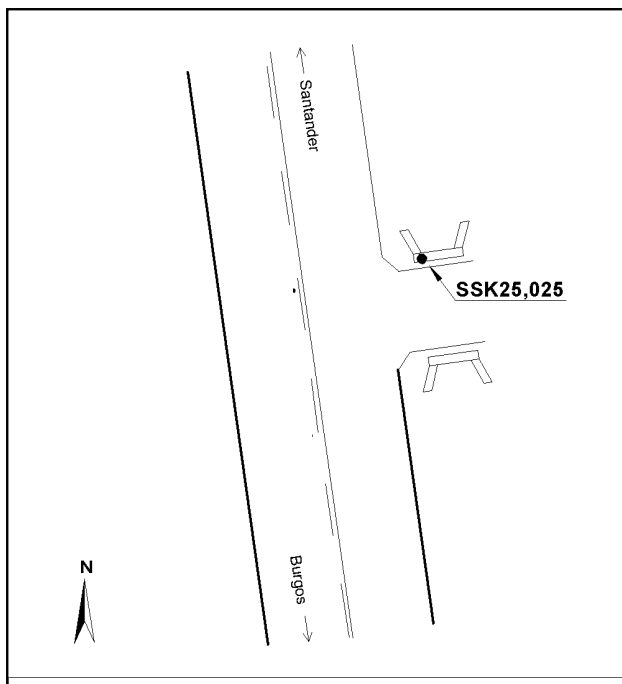
Precisión: ± 0,05 m.

Reseña:

Clavo metálico semiesférico incrustado aproximadamente en el Km. 25,025 de la margen E de la Carretera N-623, en la parte más próxima a la carretera de una alcantarilla, en la margen N de una entrada a finca.

Observaciones:

Informe del estado de la Señal en: [InfoRN.pdf](#)



Reseña de Señal de Nivelación

22-nov-2025

Situación Geográfica:

Número: **20235134**

Nombre: **NGW979**

Línea o Ramal: **20235. Balneario Corconte - Burgos (Tramo 2 antigua 235)**

Municipio: Merindad de Río Ubierna

Provincia: Burgos

Hoja MTN50: 167

Señal: Principal En posición: Vertical

Señalizada: 10 de julio de 2002

Nivelada: 11 de marzo de 2004

Datos Geodésicos:

Altitud ortométrica: 939,1465 m.

Geopotencial: 920,5357 u.g.p.

Gravedad en superficie: 980143,53 mgals. *Observada*

Cálculo: 01 de mayo de 2008

Coordenadas Geográficas ETRS89:

Longitud: - 3° 41' 56,8457"

Latitud: 42° 32' 47,0977"

Altitud elipsoidal: 992,429 m.

Precisión: ± 0,05 m.

Reseña:

Clavo metálico semiesférico incrustado aproximadamente en el Km.24,115 de la margen E de la Carretera N-623, en el centro de una alcantarilla, en la margen S de la carretera que va a Quintanarrio.

Observaciones:

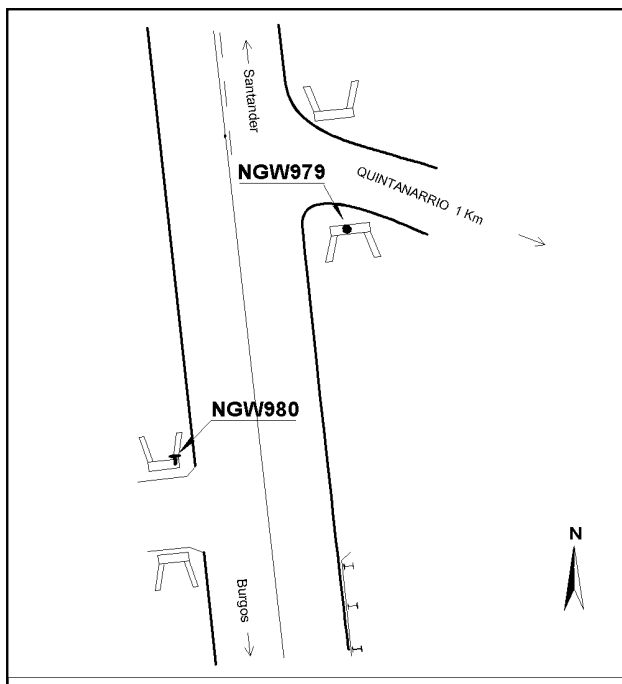
Informe del estado de la Señal en: [InfoRN.pdf](#)

Enlaces:

Anterior: 20235133 - SSK25,025

Posterior: 20235135 - NGW980

Agrupada con: 20235135 - NGW980.



Reseña de Señal de Nivelación

22-nov-2025

Situación Geográfica:

Número: **20235135**

Nombre: **NGW980**

Línea o Ramal: **20235. Balneario Corconte - Burgos (Tramo 2 antigua 235)**

Municipio: Merindad de Río Ubierna

Provincia: Burgos

Hoja MTN50: 167

Señal: Principal En posición: Horizontal

Señalizada: 10 de julio de 2002

Nivelada: 11 de marzo de 2004

Datos Geodésicos:

Altitud ortométrica: 937,8627 m.

Geopotencial: 919,2777 u.g.p.

Gravedad en superficie: 980143,93 mgals. *Calculada*

Cálculo: 01 de mayo de 2008

Coordenadas Geográficas ETRS89:

Longitud: - 3° 41' 57"

Latitud: 42° 32' 46"

Altitud elipsoidal:

Precisión: ± (1 m - 10 m.)

Reseña:

Clavo metálico semiesférico incrustado aproximadamente en el Km. 24,093 de la margen W de la Carretera N-623, en la parte E de una alcantarilla, en la margen N. de un camino.

Observaciones:

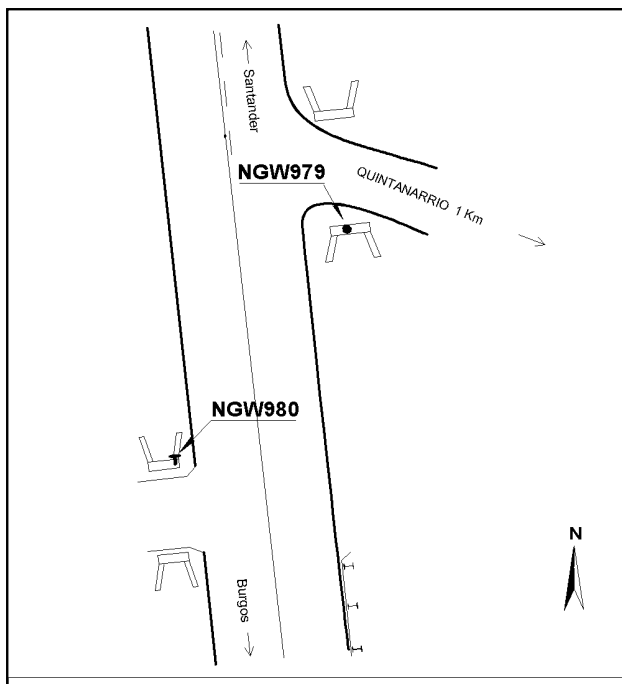
Informe del estado de la Señal en: [InfoRN.pdf](#)

Enlaces:

Anterior: 20235134 - NGW979

Posterior: 20235136 - SSK22,992

Agrupada con: 20235134 - NGW979.



Reseña de Señal de Nivelación

22-nov-2025

Situación Geográfica:

Número: 20235136

Nombre: SSK22,992

Línea o Ramal: 20235. Balneario Corconte - Burgos (Tramo 2 antigua 235)

Municipio: Merindad de Río Ubierna

Provincia: Burgos

Hoja MTN50: 167

Señal: Secundaria En posición: Vertical

Señalizada: 10 de julio de 2002

Nivelada: 11 de marzo de 2004

Datos Geodésicos:

Altitud ortométrica: 928,5260 m.

Geopotencial: 910,1288 u.g.p.

Gravedad en superficie: 980147,23 mgals. Observada

Cálculo: 01 de mayo de 2008

Coordenadas Geográficas ETRS89:

Longitud: - 3° 41' 42,7676"

Latitud: 42° 32' 12,0116"

Altitud elipsoidal: 981,854 m.

Precisión: ± 0,05 m.

Reseña:

Clavo metálico semiesférico incrustado aproximadamente en el Km. 22,992 de la margen W de la Carretera N-623, en el extremo E de una alcantarilla, en la margen N. de un camino, al S. de una explanada - aparcamiento, y a pocos mts de un hito kilométrico antiguo.

Observaciones:

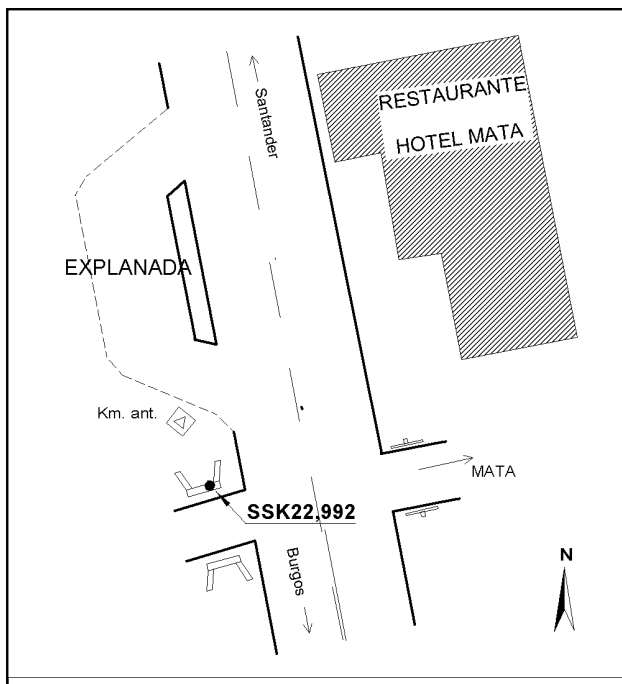
Informe del estado de la Señal en: [InfoRN.pdf](#)

Enlaces:

Anterior: 20235135 - NGW980

Posterior: 20235137 - SSK22,097

Agrupada con:



Reseña de Señal de Nivelación

22-nov-2025

Situación Geográfica:

Número: 20235137

Nombre: SSK22,097

Línea o Ramal: 20235. Balneario Corconte - Burgos (Tramo 2 antigua 235)

Municipio: Merindad de Río Ubierna

Provincia: Burgos

Hoja MTN50: 167

Señal: Secundaria En posición: Vertical

Señalizada: 10 de julio de 2002

Nivelada: 11 de marzo de 2004

Enlaces:

Anterior: 20235136 - SSK22,992

Posterior: 20235138 - SSK21,025

Agrupada con:

Datos Geodésicos:

Altitud ortométrica: 916,2838 m.

Geopotencial: 898,1316 u.g.p.

Gravedad en superficie: 980150,52 mgals. Observada

Cálculo: 01 de mayo de 2008

Coordenadas Geográficas ETRS89:

Longitud: - 3° 41' 34,3027"

Latitud: 42° 31' 43,6878"

Altitud elipsoidal: 969,598 m.

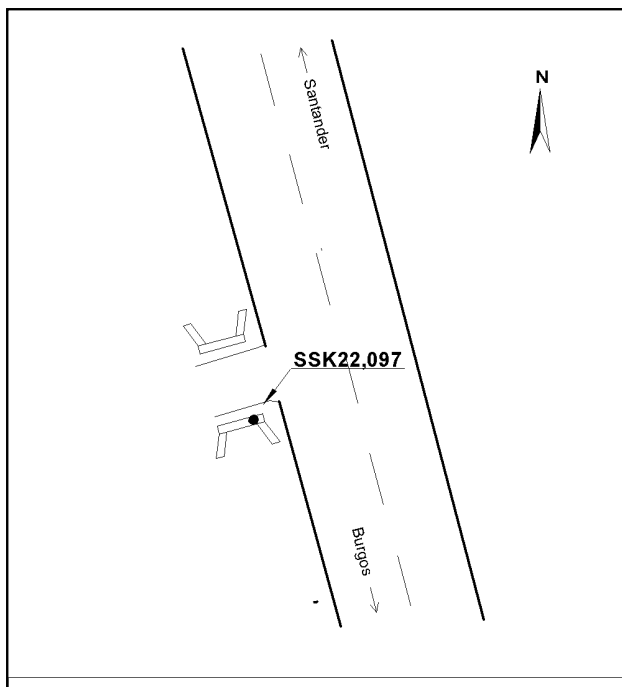
Precisión: ± 0,05 m.

Reseña:

Clavo metálico semiesférico incrustado aproximadamente en el Km. 22,097 de la margen W de la Carretera N-623, en el extremo E de una alcantarilla, en la margen S de un camino.

Observaciones:

Informe del estado de la Señal en: [InfoRN.pdf](#)



Reseña de Señal de Nivelación

22-nov-2025

Situación Geográfica:

Número: **20235138**

Nombre: **SSK21,025**

Línea o Ramal: **20235. Balneario Corconte - Burgos (Tramo 2 antigua 235)**

Municipio: Merindad de Río Ubierna

Provincia: Burgos

Hoja MTN50: 167

Señal: Secundaria En posición: Vertical

Señalizada: 10 de julio de 2002

Nivelada: 11 de marzo de 2004

Datos Geodésicos:

Altitud ortométrica: 898,7483 m.

Geopotencial: 880,945 u.g.p.

Gravedad en superficie: 980152,89 mgals. *Observada*

Cálculo: 01 de mayo de 2008

Coordenadas Geográficas ETRS89:

Longitud: - 3° 41' 24,6908"

Latitud: 42° 31' 09,9232"

Altitud elipsoidal: 952,096 m.

Precisión: ± 0,05 m.

Reseña:

Clavo metálico semiesférico incrustado aproximadamente en el Km. 21,025 de la margen W de la Carretera N-623, en el extremo S de una alcantarilla.

Observaciones:

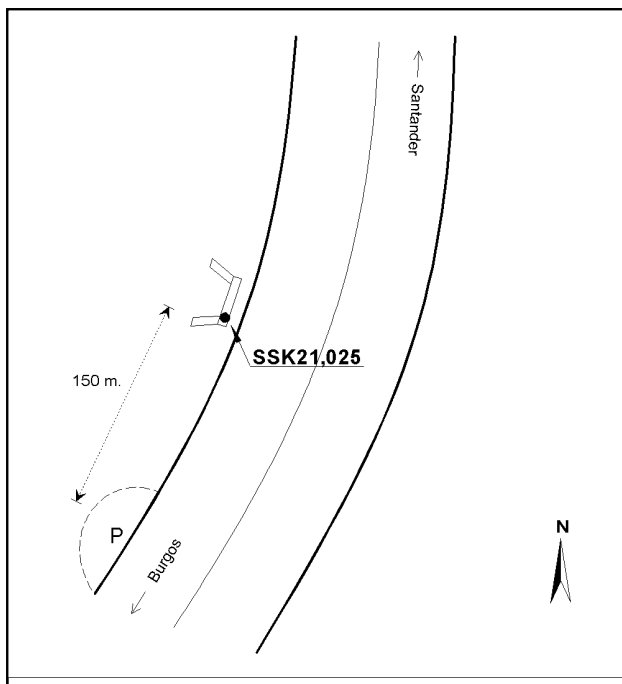
Informe del estado de la Señal en: [InfoRN.pdf](#)

Enlaces:

Anterior: 20235137 - SSK22,097

Posterior: 20235139 - SSK20,002

Agrupada con:



Reseña de Señal de Nivelación

22-nov-2025

Situación Geográfica:

Número: **20235139**

Nombre: **SSK20,002**

Línea o Ramal: **20235. Balneario Corconte - Burgos (Tramo 2 antigua 235)**

Municipio: Merindad de Río Ubierna

Provincia: Burgos

Hoja MTN50: 167

Señal: Secundaria En posición: Vertical

Señalizada: 10 de julio de 2002

Nivelada: 11 de marzo de 2004

Datos Geodésicos:

Altitud ortométrica: 890,3059 m.

Geopotencial: 872,67 u.g.p.

Gravedad en superficie: 980153,44 mgals. *Observada*

Cálculo: 01 de mayo de 2008

Coordenadas Geográficas ETRS89:

Longitud: - 3° 41' 46,8314"

Latitud: 42° 30' 39,1334"

Altitud elipsoidal: 943,602 m.

Precisión: ± 0,05 m.

Reseña:

Clavo metálico semiesférico incrustado aproximadamente en el Km. 20,002 de la margen W de la Carretera N-623, en la esquina NE de una alcantarilla con rejilla, 30 mts al S de la boca S de un túnel.

Observaciones:

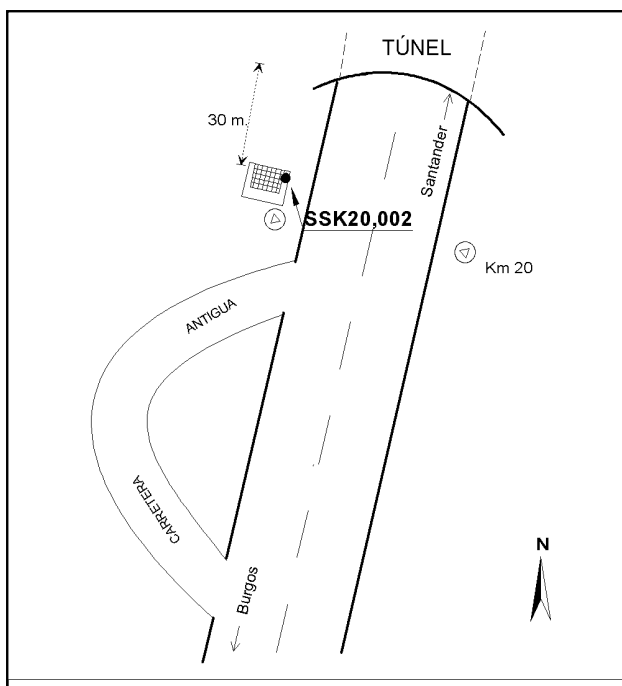

Informe del estado de la Señal en: [InfoRN.pdf](#)

Enlaces:

Anterior: 20235138 - SSK21,025

Posterior: 20235140 - NGW981

Agrupada con:



Reseña de Señal de Nivelación

22-nov-2025

Situación Geográfica:

Número: **20235140**

Nombre: **NGW981**

Línea o Ramal: **20235. Balneario Corconte - Burgos (Tramo 2 antigua 235)**

Municipio: Merindad de Río Ubierna

Provincia: Burgos

Hoja MTN50: 167

Señal: Principal En posición: Vertical

Señalizada: 10 de julio de 2002

Nivelada: 11 de marzo de 2004

Datos Geodésicos:

Altitud ortométrica: 888,6073 m.

Geopotencial: 871,0048 u.g.p.

Gravedad en superficie: 980153,2 mgals. *Calculada*

Cálculo: 01 de mayo de 2008

Coordenadas Geográficas ETRS89:

Longitud: - 3° 42' 010"

Latitud: 42° 30' 22"

Altitud elipsoidal:

Precisión: ± (1 m - 10 m.)

Reseña:

Clavo metálico semiesférico incrustado aproximadamente en el Km. 19,100 de la margen S. de la Carretera N-623, en la zapata W. de un puente sobre el río Ubierna.

Observaciones:

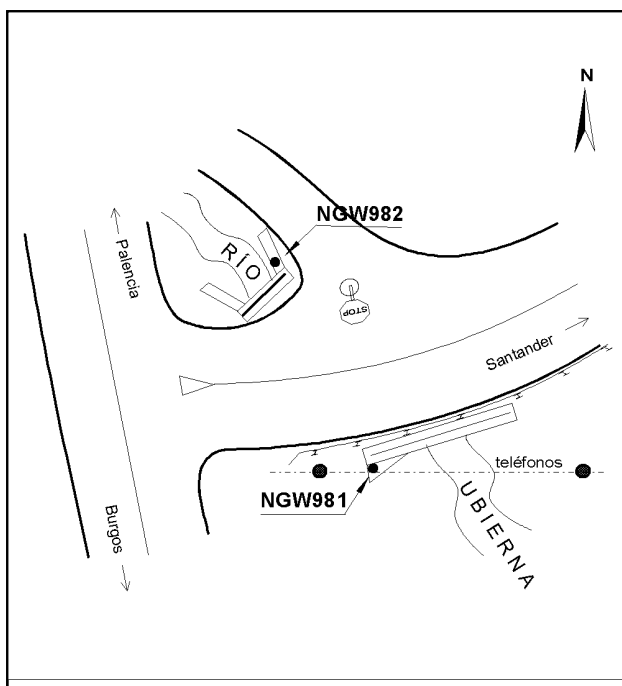
Informe del estado de la Señal en: [InfoRN.pdf](#)

Enlaces:

Anterior: 20235139 - SSK20,002

Posterior: 20235141 - NGW982

Agrupada con: 20235141 - NGW982.



Reseña de Señal de Nivelación

22-nov-2025

Situación Geográfica:

Número: **20235141**

Nombre: **NGW982**

Línea o Ramal: **20235. Balneario Corconte - Burgos (Tramo 2 antigua 235)**

Municipio: Merindad de Río Ubierna

Provincia: Burgos

Hoja MTN50: 167

Señal: Principal En posición: Vertical

Señalizada: 10 de julio de 2002

Nivelada: 11 de marzo de 2004

Datos Geodésicos:

Altitud ortométrica: 887,8634 m.

Geopotencial: 870,2758 u.g.p.

Gravedad en superficie: 980153,43 mgals. Observada

Cálculo: 01 de mayo de 2008

Coordenadas Geográficas ETRS89:

Longitud: - 3° 42' 10,6143"

Latitud: 42° 30' 22,1926"

Altitud elipsoidal: 941,182 m.

Precisión: ± 0,05 m.

Reseña:

Clavo metálico semiesférico incrustado aproximadamente en el Km. 19,100 de la margen N.W de la Carretera N-623, en la zapata E. de un puente sobre el río Ubierna.

Observaciones:

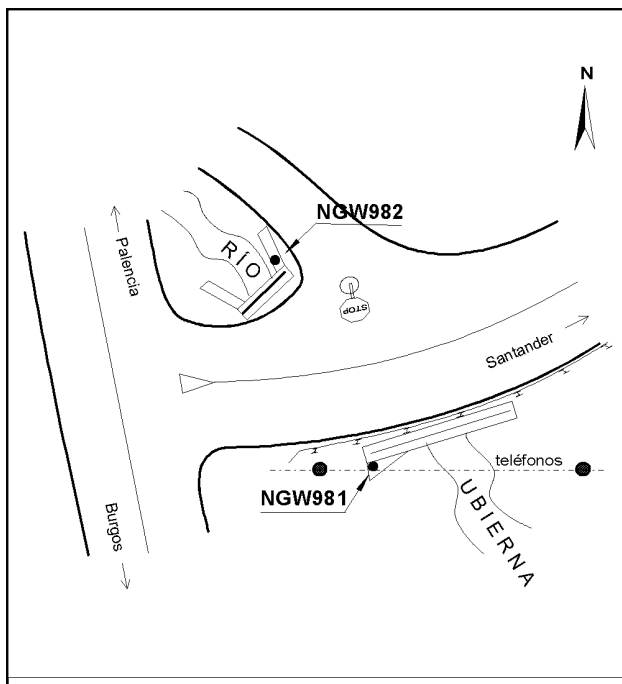
Informe del estado de la Señal en: [InfoRN.pdf](#)

Enlaces:

Anterior: 20235140 - NGW981

Posterior: 20235142 - SSK17,860

Agrupada con: 20235140 - NGW981.



Reseña de Señal de Nivelación

22-nov-2025

Situación Geográfica:

Número: **20235142**
Nombre: **SSK17,860**
Línea o Ramal: **20235. Balneario Corconte - Burgos (Tramo 2 antigua 235)**
Municipio: Merindad de Río Ubierna
Provincia: Burgos
Hoja MTN50: 200
Señal: Secundaria En posición: Vertical
Señalizada: 10 de julio de 2002
Nivelada: 11 de marzo de 2004

Datos Geodésicos:

Altitud ortométrica: 881,7516 m.
Geopotencial: 864,2844 u.g.p.
Gravedad en superficie: 980153,03 mgals. Observada
Cálculo: 01 de mayo de 2008

Coordenadas Geográficas ETRS89:

Longitud: - 3° 41' 48,7286"
Latitud: 42° 29' 49,5804"
Altitud elipsoidal: 935,196 m.
Precisión: ± (0,05m - 0,1 m.)

Reseña:

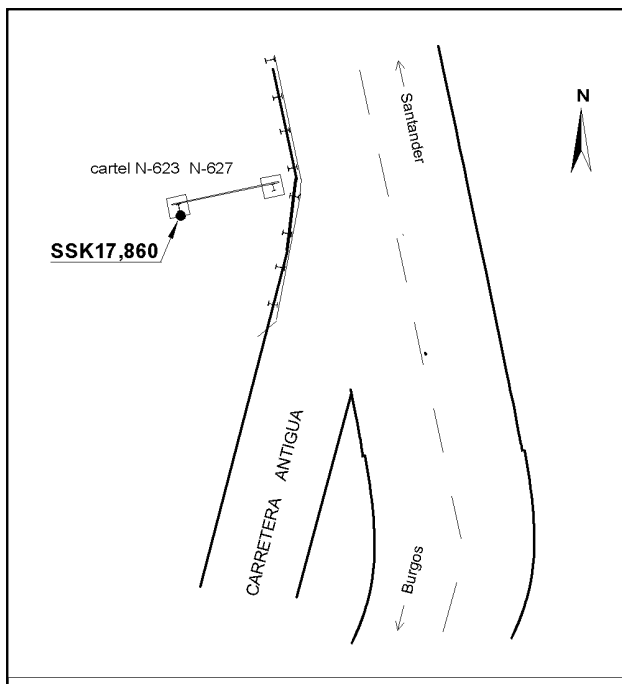
Clavo metálico semiesférico incrustado aproximadamente en el Km. 17,860 de la W margen de la Carretera N-623-627, en la parte S del soporte más alejado de la carretera de un cartel indicador.

Observaciones:

Informe del estado de la Señal en: [InfoRN.pdf](#)

Enlaces:

Anterior: 20235141 - NGW982
Posterior: 20235143 - SSK16,900
Agrupada con:



Reseña de Señal de Nivelación

22-nov-2025

Situación Geográfica:

Número: **20235143**

Nombre: **SSK16,900**

Línea o Ramal: **20235. Balneario Corconte - Burgos (Tramo 2 antigua 235)**

Municipio: Merindad de Río Ubierna

Provincia: Burgos

Hoja MTN50: 200

Señal: Secundaria En posición: Vertical

Señalizada: 11 de julio de 2002

Nivelada: 11 de marzo de 2004

Datos Geodésicos:

Altitud ortométrica: 882,3321 m.

Geopotencial: 864,8522 u.g.p.

Gravedad en superficie: 980151,62 mgals. Observada

Cálculo: 01 de mayo de 2008

Coordenadas Geográficas ETRS89:

Longitud: - 3° 41' 49,5924"

Latitud: 42° 29' 21,2265"

Altitud elipsoidal: 935,691 m.

Precisión: ± 0,05 m.

Reseña:

Clavo metálico semiesférico incrustado aproximadamente en el Km. 16,900 de la margen W de la Carretera N-623-627, en el extremo N de una alcantarilla en el lado E de la carretera de acceso a Ubierna, a unos 40 mts del cruce con la N.623.

Observaciones:

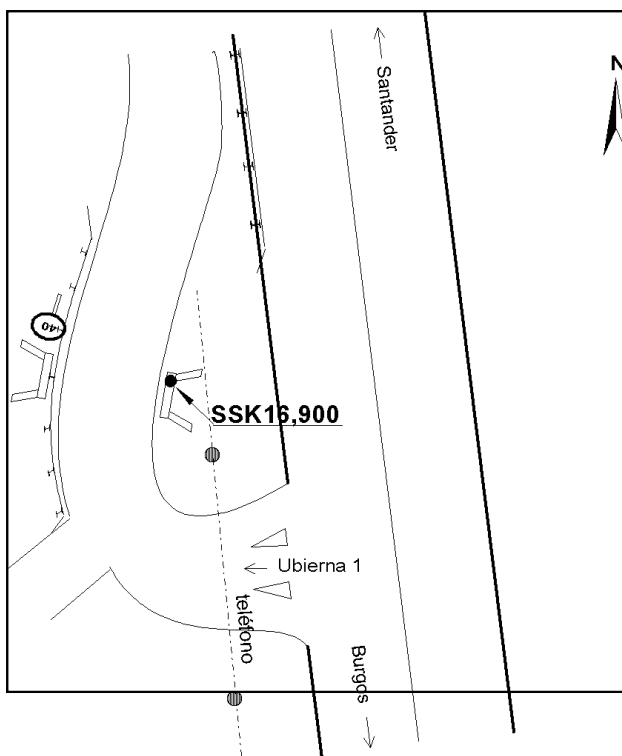
Informe del estado de la Señal en: [InfoRN.pdf](#)

Enlaces:

Anterior: 20235142 - SSK17,860

Posterior: 20235144 - SSK16

Agrupada con:



Reseña de Señal de Nivelación

22-nov-2025

Situación Geográfica:

Número: 20235144

Nombre: SSK16

Línea o Ramal: 20235. Balneario Corconte - Burgos (Tramo 2 antigua 235)

Municipio: Merindad de Río Ubierna

Provincia: Burgos

Hoja MTN50: 200

Señal: Secundaria En posición: Vertical

Señalizada: 11 de julio de 2002

Nivelada: 11 de marzo de 2004

Enlaces:

Anterior: 20235143 - SSK16,900

Posterior: 20235145 - NGW983

Agrupada con:

Datos Geodésicos:

Altitud ortométrica: 881,9678 m.

Geopotencial: 864,492 u.g.p.

Gravedad en superficie: 980148,09 mgals. Observada

Cálculo: 01 de mayo de 2008

Coordenadas Geográficas ETRS89:

Longitud: - 3° 41' 37,3172"

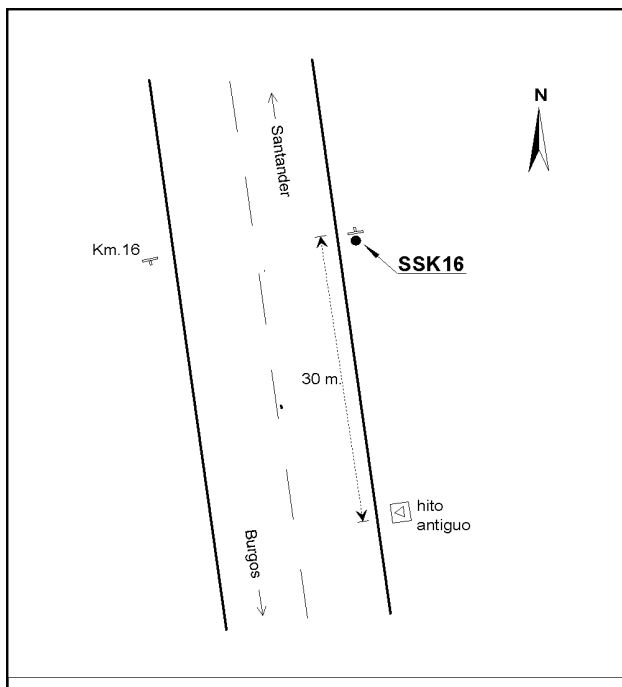
Latitud: 42° 28' 53,5826"

Altitud elipsoidal: 935,313 m.

Precisión: ± 0,05 m.

Reseña:

Clavo metálico semiesférico incrustado aproximadamente en el Km. 16 de la margen E de la Carretera N-623-627, en la parte S del soporte de hormigón del kilómetro 16, 30 mts al N del hito antiguo.



Observaciones:

Reseña de Señal de Nivelación

22-nov-2025

Situación Geográfica:

Número: **20235145**

Nombre: **NGW983**

Línea o Ramal: **20235. Balneario Corconte - Burgos (Tramo 2 antigua 235)**

Municipio: Merindad de Río Ubierna

Provincia: Burgos

Hoja MTN50: 200

Señal: Principal En posición: Vertical

Señalizada: 11 de julio de 2002

Nivelada: 11 de marzo de 2004

Datos Geodésicos:

Altitud ortométrica: 875,0810 m.

Geopotencial: 857,7403 u.g.p.

Gravedad en superficie: 980146,81 mgals. *Observada*

Cálculo: 01 de mayo de 2008

Coordenadas Geográficas ETRS89:

Longitud: - 3° 41' 26,2443"

Latitud: 42° 28' 25,2619"

Altitud elipsoidal: 928,407 m.

Precisión: ± 0,05 m.

Reseña:

Clavo metálico semiesférico incrustado aproximadamente en el Km. 15,100 de la margen E de la Carretera N-623-627, en la parte S del borde de hormigón de una entrada a una finca.

Observaciones:

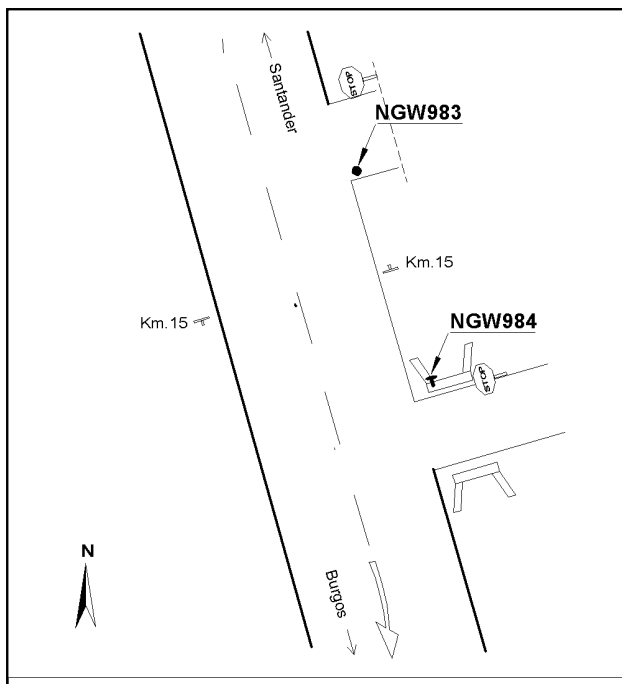

Informe del estado de la Señal en: [InfoRN.pdf](#)

Enlaces:

Anterior: 20235144 - SSK16

Posterior: 20235146 - NGW984

Agrupada con: 20235146 - NGW984.



Reseña de Señal de Nivelación

22-nov-2025

Situación Geográfica:

Número: 20235146

Nombre: NGW984

Línea o Ramal: 20235. Balneario Corconte - Burgos (Tramo 2 antigua 235)

Municipio: Merindad de Río Ubierna

Provincia: Burgos

Hoja MTN50: 200

Señal: Principal En posición: Horizontal

Señalizada: 11 de julio de 2002

Nivelada: 11 de marzo de 2004

Datos Geodésicos:

Altitud ortométrica: 874,9683 m.

Geopotencial: 857,6298 u.g.p.

Gravedad en superficie: 980146,84 mgals. *Calculada*

Cálculo: 01 de mayo de 2008

Coordenadas Geográficas ETRS89:

Longitud: - 3° 41' 25"

Latitud: 42° 28' 21"

Altitud elipsoidal:

Precisión: ± (1 m - 10 m.)

Reseña:

Clavo metálico semiesférico incrustado aproximadamente en el Km. 14,970 de la margen E de la Carretera N-623- 627, en una alcantarilla que hay en la margen N de un camino.

Observaciones:

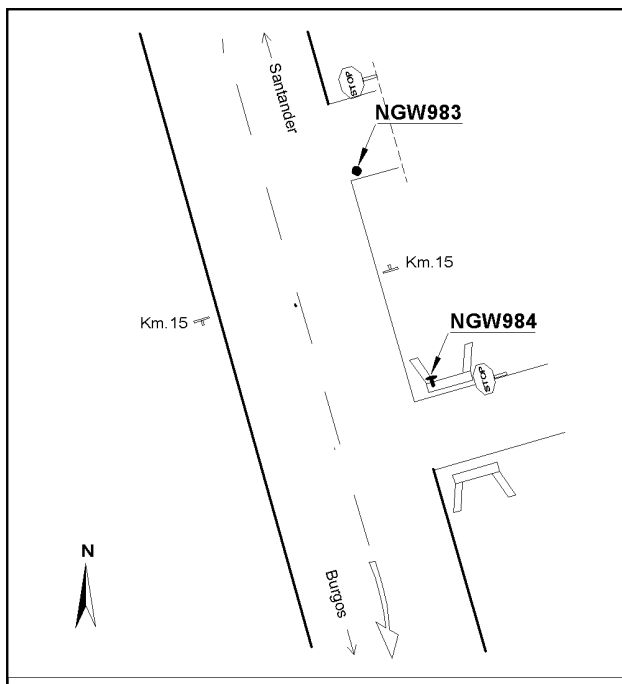
Informe del estado de la Señal en: [InfoRN.pdf](#)

Enlaces:

Anterior: 20235145 - NGW983

Posterior: 20235147 - SSK14,088

Agrupada con: 20235145 - NGW983.



Reseña de Señal de Nivelación

22-nov-2025

Situación Geográfica:

Número: **20235147**
Nombre: **SSK14,088**
Línea o Ramal: **20235. Balneario Corconte - Burgos (Tramo 2 antigua 235)**
Municipio: Quintanaortuño
Provincia: Burgos
Hoja MTN50: 200
Señal: Secundaria En posición: Vertical
Señalizada: 11 de julio de 2002
Nivelada: 11 de marzo de 2004

Datos Geodésicos:

Altitud ortométrica: 866,8864 m.
Geopotencial: 849,7078 u.g.p.
Gravedad en superficie: 980146,81 mgals. *Observada*
Cálculo: 01 de mayo de 2008

Coordenadas Geográficas ETRS89:

Longitud: - 3° 41' 15"
Latitud: 42° 27' 54"
Altitud elipsoidal:
Precisión: ± (1 m - 10 m.)

Reseña:

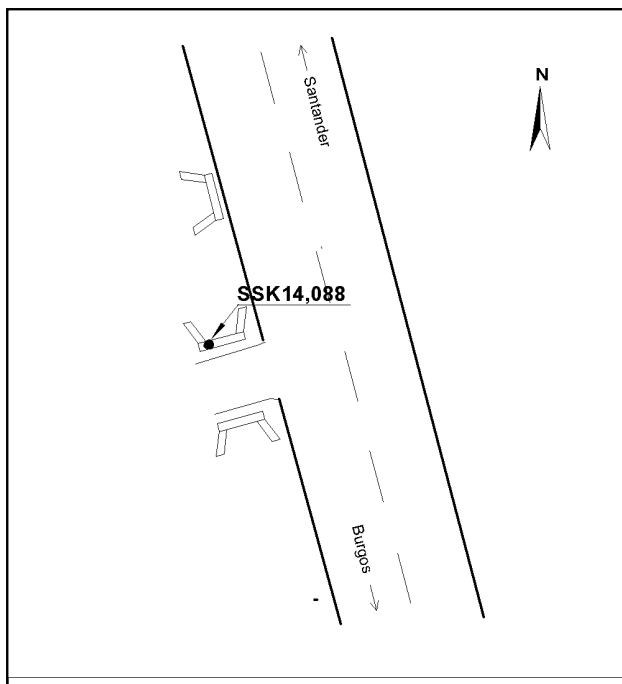
Clavo metálico semiesférico incrustado aproximadamente en el Km. 14,088 de la margen W de la Carretera N-623-627, en el extremo W de una alcantarilla, en la margen N de un camino.

Observaciones:

Informe del estado de la Señal en: [InfoRN.pdf](#)

Enlaces:

Anterior: 20235146 - NGW984
Posterior: 20235148 - SSK12,950
Agrupada con:



Reseña de Señal de Nivelación

22-nov-2025

Situación Geográfica:

Número: **20235148**
Nombre: **SSK12,950**
Línea o Ramal: **20235. Balneario Corconte - Burgos (Tramo 2 antigua 235)**
Municipio: Quintanaortuño
Provincia: Burgos
Hoja MTN50: 200
Señal: Secundaria En posición: Vertical
Señalizada: 11 de julio de 2002
Nivelada: 11 de marzo de 2004

Datos Geodésicos:

Altitud ortométrica: 863,6854 m.
Geopotencial: 846,5694 u.g.p.
Gravedad en superficie: 980145,95 mgals. *Observada*
Cálculo: 01 de mayo de 2008

Coordenadas Geográficas ETRS89:

Longitud: - 3° 41' 01"
Latitud: 42° 27' 18"
Altitud elipsoidal:
Precisión: ± (1 m - 10 m.)

Reseña:

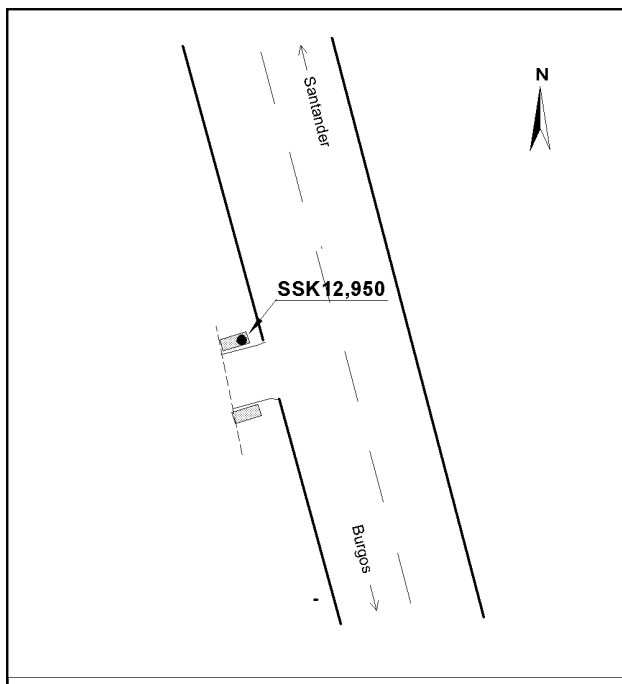
Clavo metálico semiesférico incrustado aproximadamente en el Km. 12,950 de la margen W de la Carretera N-623-627, en el extremo E de una alcantarilla, en la margen N de una entrada a una finca.

Observaciones:

Informe del estado de la Señal en: [InfoRN.pdf](#)

Enlaces:

Anterior: 20235147 - SSK14,088
Posterior: 20235149 - SSK12,015
Agrupada con:



Reseña de Señal de Nivelación

22-nov-2025

Situación Geográfica:

Número: **20235149**
Nombre: **SSK12,015**
Línea o Ramal: **20235. Balneario Corconte - Burgos (Tramo 2 antigua 235)**
Municipio: Quintanaortuño
Provincia: Burgos
Hoja MTN50: 200
Señal: Secundaria En posición: Vertical
Señalizada: 11 de julio de 2002
Nivelada: 11 de marzo de 2004

Datos Geodésicos:

Altitud ortométrica: 872,6236 m.
Geopotencial: 855,3288 u.g.p.
Gravedad en superficie: 980143,68 mgals. *Observada*
Cálculo: 01 de mayo de 2008

Coordenadas Geográficas ETRS89:

Longitud: - 3° 40' 53"
Latitud: 42° 26' 49"
Altitud elipsoidal:
Precisión: ± (1 m - 10 m.)

Reseña:

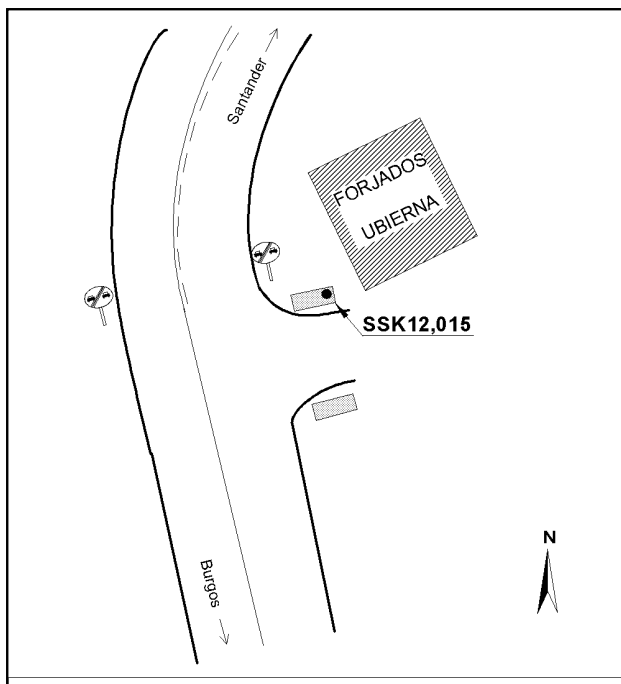
Clavo metálico semiesférico incrustado aproximadamente en el Km. 12,015 de la margen E de la Carretera N-623-627, en el extremo E de una alcantarilla en la margen N de la entrada a la fábrica de Forjados Ubierna.

Observaciones:

Informe del estado de la Señal en: [InfoRN.pdf](#)

Enlaces:

Anterior: 20235148 - SSK12,950
Posterior: 20235150 - SSK10,985
Agrupada con:



Reseña de Señal de Nivelación

22-nov-2025

Situación Geográfica:

Número: **20235150**

Nombre: **SSK10,985**

Línea o Ramal: **20235. Balneario Corconte - Burgos (Tramo 2 antigua 235)**

Municipio: Merindad de Río Ubierna

Provincia: Burgos

Hoja MTN50: 200

Señal: Secundaria En posición: Vertical

Señalizada: 10 de julio de 2002

Nivelada: 11 de marzo de 2004

Datos Geodésicos:

Altitud ortométrica: 858,6633 m.

Geopotencial: 841,6484 u.g.p.

Gravedad en superficie: 980148,07 mgals. *Observada*

Cálculo: 01 de mayo de 2008

Coordenadas Geográficas ETRS89:

Longitud: - 3° 40' 53"

Latitud: 42° 26' 16"

Altitud elipsoidal:

Precisión: ± (1 m - 10 m.)

Reseña:

Clavo metálico semiesférico incrustado aproximadamente en el Km. 10,985 de la margen W de la Carretera N-623-627, en el borde de hormigón de la margen N del acceso a una nave, a 1 m del asfalto.

Observaciones:

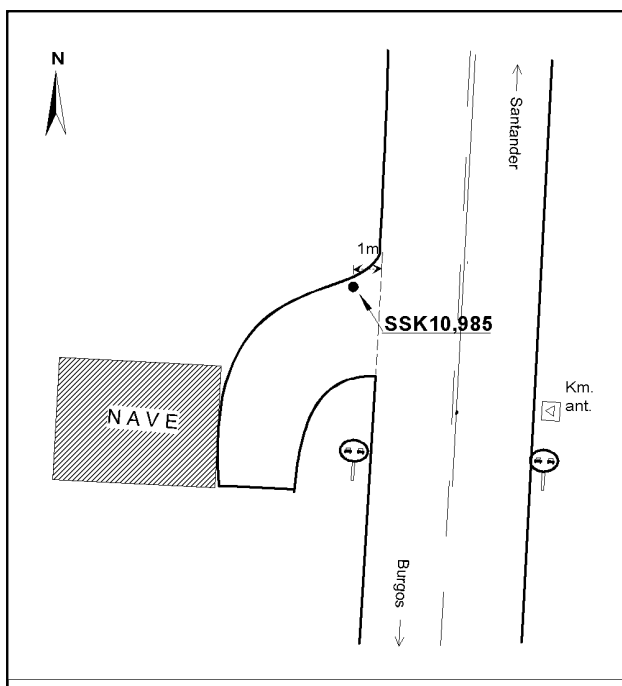
Informe del estado de la Señal en: [InfoRN.pdf](#)

Enlaces:

Anterior: 20235149 - SSK12,015

Posterior: 20235151 - NGW985

Agrupada con:



Reseña de Señal de Nivelación

22-nov-2025

Situación Geográfica:

Número: **20235151**

Nombre: **NGW985**

Línea o Ramal: **20235. Balneario Corconte - Burgos (Tramo 2 antigua 235)**

Municipio: Merindad de Río Ubierna

Provincia: Burgos

Hoja MTN50: 200

Señal: Principal En posición: Vertical

Señalizada: 11 de julio de 2002

Nivelada: 11 de marzo de 2004

Datos Geodésicos:

Altitud ortométrica: 853,3870 m.

Geopotencial: 836,4801 u.g.p.

Gravedad en superficie: 980152,4 mgals. *Calculada*

Cálculo: 01 de mayo de 2008

Coordenadas Geográficas ETRS89:

Longitud: - 3° 40' 57"

Latitud: 42° 25' 49"

Altitud elipsoidal:

Precisión: ± (1 m - 10 m.)

Reseña:

Clavo metálico semiesférico incrustado aproximadamente en el Km. 10,140 de la margen W de la Carretera N-623-627, en el bordillo del 2º escalón, a 0,30 mts de la esquina S.E. del edificio de oficinas de MABEVAL, actualmente cerrado

Observaciones:

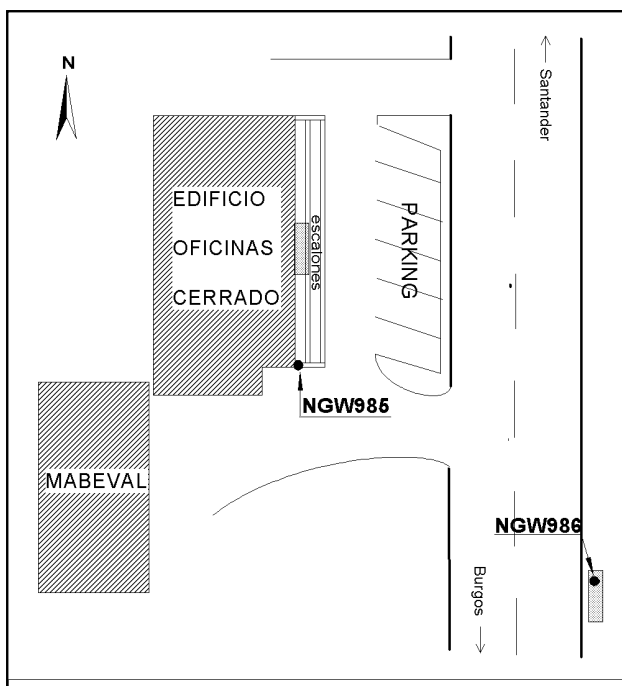

Informe del estado de la Señal en: [InfoRN.pdf](#)

Enlaces:

Anterior: 20235150 - SSK10,985

Posterior: 20235152 - NGW986

Agrupada con: 20235152 - NGW986.



Reseña de Señal de Nivelación

22-nov-2025

Situación Geográfica:

Número: 20235152

Nombre: NGW986

Línea o Ramal: 20235. Balneario Corconte - Burgos (Tramo 2 antigua 235)

Municipio: Merindad de Río Ubierna

Provincia: Burgos

Hoja MTN50: 200

Señal: Principal En posición: Vertical

Señalizada: 11 de julio de 2002

Nivelada: 11 de marzo de 2004

Datos Geodésicos:

Altitud ortométrica: 852,5839 m.

Geopotencial: 835,6932 u.g.p.

Gravedad en superficie: 980152,65 mgals. Observada

Cálculo: 01 de mayo de 2008

Coordenadas Geográficas ETRS89:

Longitud: - 3° 40' 55"

Latitud: 42° 25' 47"

Altitud elipsoidal:

Precisión: ± (1 m - 10 m.)

Reseña:

Clavo metálico semiesférico incrustado aproximadamente en el Km. 10,080 de la margen E de la Carretera N-623-627, en el extremo N de una alcantarilla.

Observaciones:

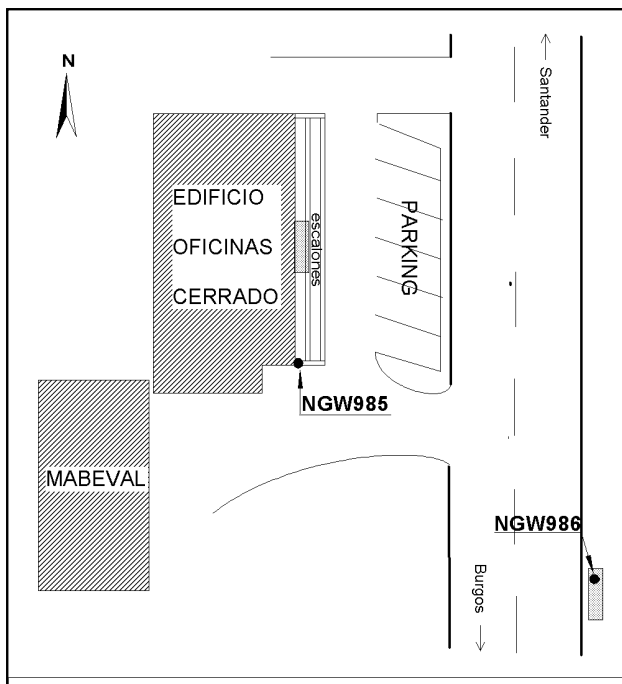
Informe del estado de la Señal en: [InfoRN.pdf](#)

Enlaces:

Anterior: 20235151 - NGW985

Posterior: 20235153 - SSK8,960

Agrupada con: 20235151 - NGW985.



Reseña de Señal de Nivelación

22-nov-2025

Situación Geográfica:

Número: **20235153**

Nombre: **SSK8,960**

Línea o Ramal: **20235. Balneario Corconte - Burgos (Tramo 2 antigua 235)**

Municipio: Quintanilla Vivar

Provincia: Burgos

Hoja MTN50: 200

Señal: Secundaria En posición: Vertical

Señalizada: 12 de julio de 2002

Nivelada: 11 de marzo de 2004

Datos Geodésicos:

Altitud ortométrica: 851,7576 m.

Geopotencial: 834,8832 u.g.p.

Gravedad en superficie: 980152,71 mgals. *Observada*

Cálculo: 01 de mayo de 2008

Coordenadas Geográficas ETRS89:

Longitud: - 3° 40' 58"

Latitud: 42° 25' 11"

Altitud elipsoidal:

Precisión: ± (1 m - 10 m.)

Reseña:

Clavo metálico semiesférico incrustado aproximadamente en el Km. 8,960 de la margen W de la Carretera N-623-627, en el extremo N de una alcantarilla.

Observaciones:

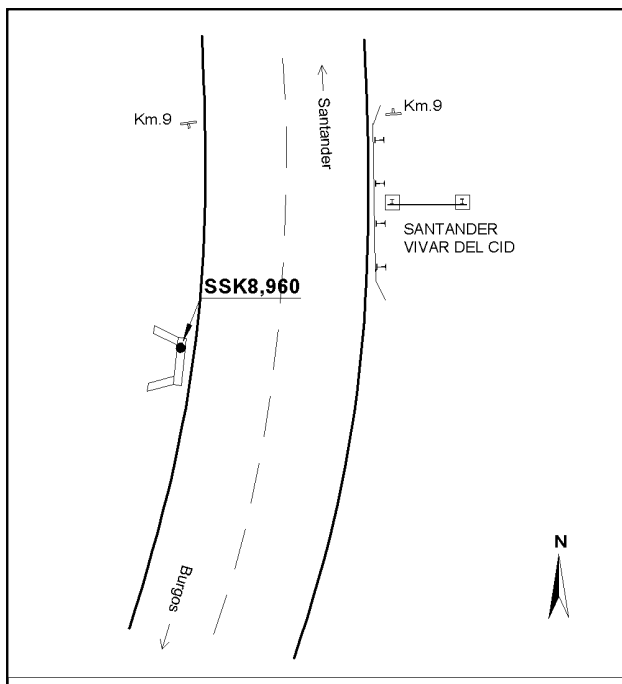
Informe del estado de la Señal en: [InfoRN.pdf](#)

Enlaces:

Anterior: 20235152 - NGW986

Posterior: 20235154 - SSK7,900

Agrupada con:



Reseña de Señal de Nivelación

22-nov-2025

Situación Geográfica:

Número: 20235154

Nombre: SSK7,900

Línea o Ramal: 20235. Balneario Corconte - Burgos (Tramo 2 antigua 235)

Municipio: Quintanilla Vivar

Provincia: Burgos

Hoja MTN50: 200

Señal: Secundaria En posición: Vertical

Señalizada: 12 de julio de 2002

Nivelada: 11 de marzo de 2004

Datos Geodésicos:

Altitud ortométrica: 852,3237 m.

Geopotencial: 835,437 u.g.p.

Gravedad en superficie: 980151,33 mgals. Observada

Cálculo: 01 de mayo de 2008

Coordenadas Geográficas ETRS89:

Longitud: - 3° 41' 14"

Latitud: 42° 24' 39"

Altitud elipsoidal:

Precisión: ± (1 m - 10 m.)

Reseña:

Clavo metálico semiesférico incrustado aproximadamente en el Km. 7,900 de la margen E de la Carretera N-623-627, en el extremo W de una alcantarilla en la margen S de un camino, frente al edificio de "Excavaciones Ricardo Iglesias".

Observaciones:

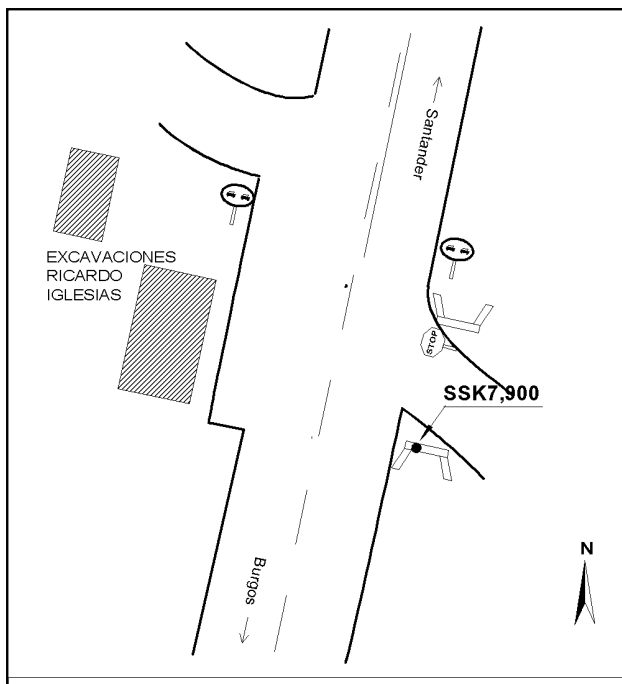
Informe del estado de la Señal en: [InfoRN.pdf](#)

Enlaces:

Anterior: 20235153 - SSK8,960

Posterior: 20235155 - SSK7,025

Agrupada con:



Reseña de Señal de Nivelación

22-nov-2025

Situación Geográfica:

Número: 20235155

Nombre: SSK7,025

Línea o Ramal: 20235. Balneario Corconte - Burgos (Tramo 2 antigua 235)

Municipio: Quintanilla Vivar

Provincia: Burgos

Hoja MTN50: 200

Señal: Secundaria En posición: Vertical

Señalizada: 12 de julio de 2002

Nivelada: 11 de marzo de 2004

Enlaces:

Anterior: 20235154 - SSK7,900

Posterior: 20235156 - SSK5,950

Agrupada con:

Datos Geodésicos:

Altitud ortométrica: 874,1475 m.

Geopotencial: 856,8241 u.g.p.

Gravedad en superficie: 980145,46 mgals. Observada

Cálculo: 01 de mayo de 2008

Coordenadas Geográficas ETRS89:

Longitud: - 3° 41' 29"

Latitud: 42° 24' 14"

Altitud elipsoidal:

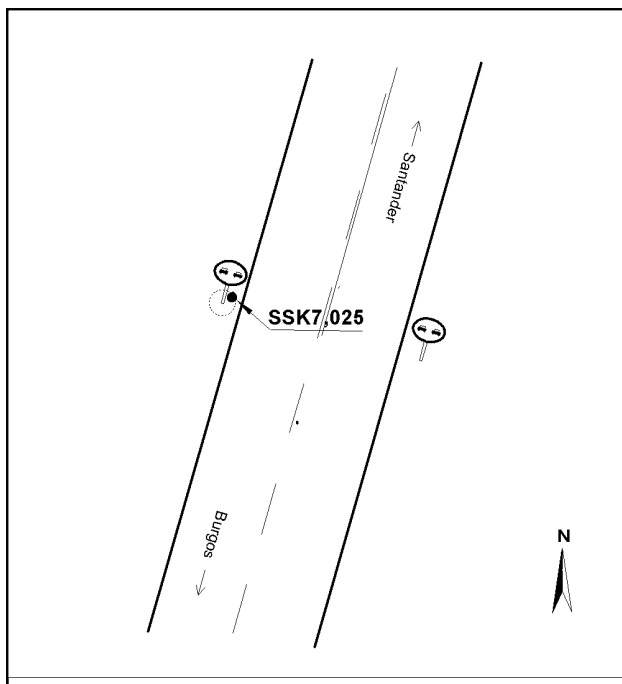
Precisión: ± (1 m - 10 m.)

Reseña:

Clavo metálico semiesférico incrustado aproximadamente en el Km. 7,025 de la margen W de la Carretera N-623-627, en la parte N de la base de hormigón de una señal de prohibido adelantar.

Observaciones:

Informe del estado de la Señal en: [InfoRN.pdf](#)



Reseña de Señal de Nivelación

22-nov-2025

Situación Geográfica:

Número: **20235156**

Nombre: **SSK5,950**

Línea o Ramal: **20235. Balneario Corconte - Burgos (Tramo 2 antigua 235)**

Municipio: **Burgos**

Provincia: **Burgos**

Hoja MTN50: **200**

Señal: **Secundaria** En posición: **Vertical**

Señalizada: **12 de julio de 2002**

Nivelada: **11 de marzo de 2004**

Datos Geodésicos:

Altitud ortométrica: **898,1887 m.**

Geopotencial: **880,3837 u.g.p.**

Gravedad en superficie: **980138,62 mgals.** *Observada*

Cálculo: **01 de mayo de 2008**

Coordenadas Geográficas ETRS89:

Longitud: **- 3° 41' 25"**

Latitud: **42° 23' 41"**

Altitud elipsoidal:

Precisión: **± (1 m - 10 m.)**

Reseña:

Clavo metálico semiesférico incrustado aproximadamente en el Km. 5,950 de la margen E de la Carretera N-623-627, en una alcantarilla, en la margen S de un camino, frente al desvío a Sotragero.

Observaciones:

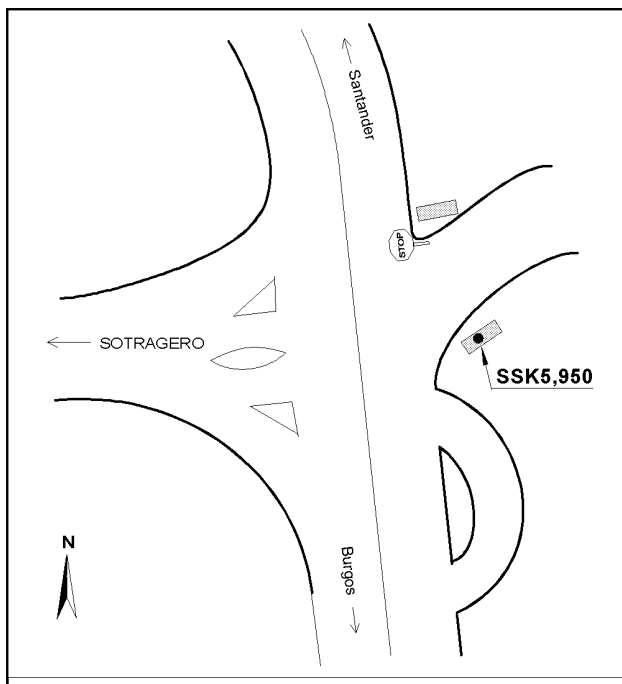

Informe del estado de la Señal en: [InfoRN.pdf](#)

Enlaces:

Anterior: **20235155 - SSK7,025**

Posterior: **20235157 - NGW987**

Agrupada con:



Reseña de Señal de Nivelación

22-nov-2025

Situación Geográfica:

Número: **20235157**

Nombre: **NGW987**

Línea o Ramal: **20235. Balneario Corconte - Burgos (Tramo 2 antigua 235)**

Municipio: **Burgos**

Provincia: **Burgos**

Hoja MTN50: **200**

Señal: **Secundaria** En posición: **Vertical**

Señalizada: **12 de julio de 2002**

Nivelada: **11 de marzo de 2004**

Datos Geodésicos:

Altitud ortométrica: **875,4240 m.**

Geopotencial: **858,0728 u.g.p.**

Gravedad en superficie: **980142,57 mgals.** *Calculada*

Cálculo: **01 de mayo de 2008**

Coordenadas Geográficas ETRS89:

Longitud: **- 3° 41' 30"**

Latitud: **42° 23' 15"**

Altitud elipsoidal:

Precisión: **± (1 m - 10 m.)**

Reseña:

Clavo metálico semiesférico incrustado aproximadamente en el Km. 5,100 de la margen W de la Carretera N-623-627, en el extremo E de una alcantarilla en la margen S de una entrada a una finca.

Observaciones:

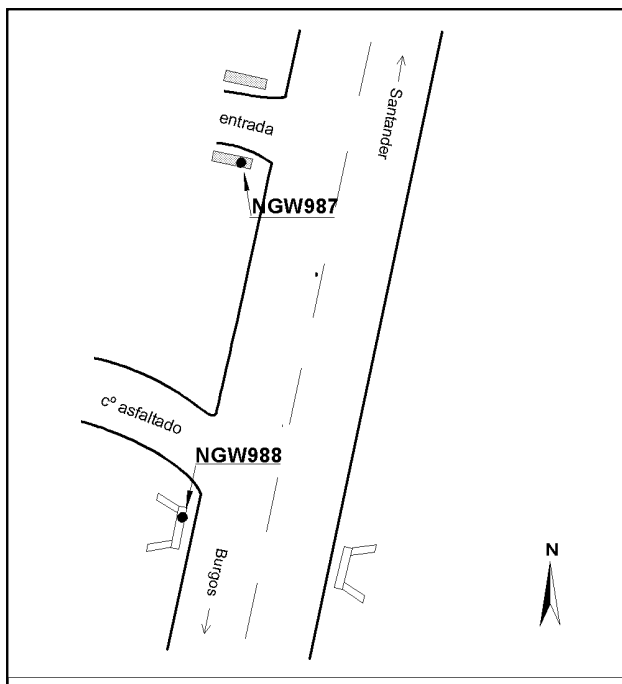
Informe del estado de la Señal en: [InfoRN.pdf](#)

Enlaces:

Anterior: **20235156 - SSK5,950**

Posterior: **20235158 - NGW988**

Agrupada con: **20235158 - NGW988.**



Reseña de Señal de Nivelación

22-nov-2025

Situación Geográfica:

Número: **20235158**
Nombre: **NGW988**
Línea o Ramal: **20235. Balneario Corconte - Burgos (Tramo 2 antigua 235)**
Municipio: **Burgos**
Provincia: **Burgos**
Hoja MTN50: **200**
Señal: **Principal** En posición: **Vertical**
Señalizada: **12 de julio de 2002**
Nivelada: **11 de marzo de 2004**

Datos Geodésicos:

Altitud ortométrica: **871,9663 m.**
Geopotencial: **854,6844 u.g.p.**
Gravedad en superficie: **980143,64 mgals.** *Observada*
Cálculo: **01 de mayo de 2008**

Coordenadas Geográficas ETRS89:

Longitud: **- 3° 41' 33"**
Latitud: **42° 23' 07"**
Altitud elipsoidal:
Precisión: **± (1 m - 10 m.)**

Reseña:

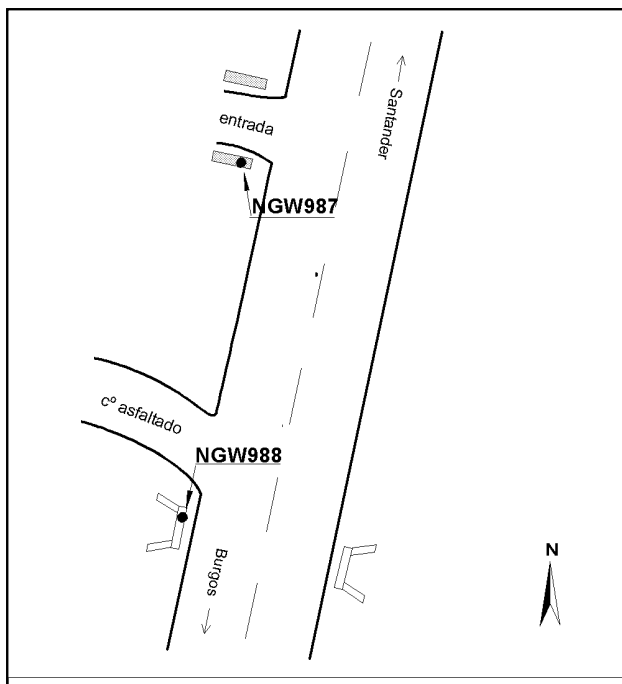
Clavo metálico semiesférico incrustado aproximadamente en el Km. 4,850 de la margen W de la Carretera N-623-627, en el extremo N de una alcantarilla, al S de un camino asfaltado.

Observaciones:

Informe del estado de la Señal en: [InfoRN.pdf](#)

Enlaces:

Anterior: **20235157 - NGW987**
Posterior: **20235159 - SSK3,990**
Agrupada con: **20235157 - NGW987.**



Reseña de Señal de Nivelación

22-nov-2025

Situación Geográfica:

Número: **20235159**
Nombre: **SSK3,990**
Línea o Ramal: **20235. Balneario Corconte - Burgos (Tramo 2 antigua 235)**
Municipio: **Burgos**
Provincia: **Burgos**
Hoja MTN50: **200**
Señal: **Secundaria** En posición: **Vertical**
Señalizada: **12 de julio de 2002**
Nivelada: **11 de marzo de 2004**

Datos Geodésicos:

Altitud ortométrica: **875,2146 m.**
Geopotencial: **857,8666 u.g.p.**
Gravedad en superficie: **980141,58 mgals.** *Observada*
Cálculo: **01 de mayo de 2008**

Coordenadas Geográficas ETRS89:

Longitud: **- 3° 41' 35"**
Latitud: **42° 22' 40"**
Altitud elipsoidal:
Precisión: **± (1 m - 10 m.)**

Reseña:

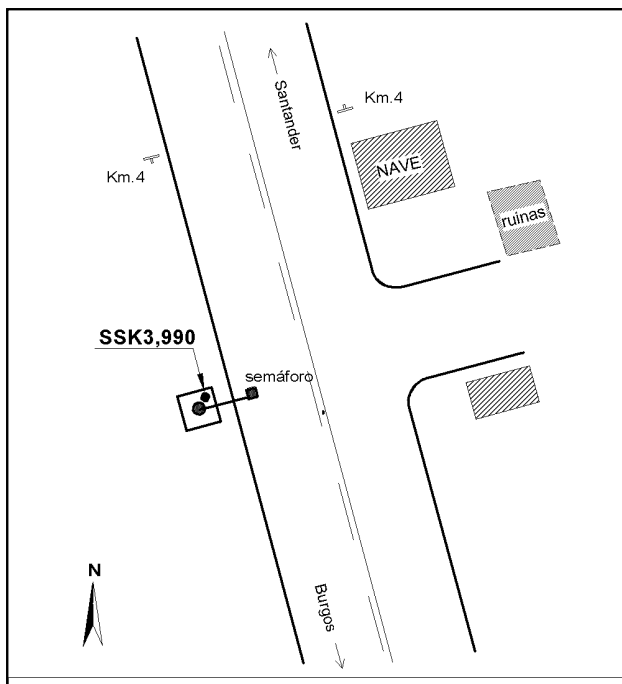
Clavo metálico semiesférico incrustado aproximadamente en el Km. 3,990 de la margen W de la Carretera N-623-627, en la esquina NE del soporte de un semáforo, según croquis.

Observaciones:

Informe del estado de la Señal en: [InfoRN.pdf](#)

Enlaces:

Anterior: **20235158 - NGW988**
Posterior: **20235160 - SSK3,125**
Agrupada con:



Reseña de Señal de Nivelación

22-nov-2025

Situación Geográfica:

Número: **20235160**
Nombre: **SSK3,125**
Línea o Ramal: **20235. Balneario Corconte - Burgos (Tramo 2 antigua 235)**
Municipio: **Burgos**
Provincia: **Burgos**
Hoja MTN50: **200**
Señal: **Secundaria** En posición: **Vertical**
Señalizada: **12 de julio de 2002**
Nivelada: **11 de marzo de 2004**

Datos Geodésicos:

Altitud ortométrica: **882,0563 m.**
Geopotencial: **864,5711 u.g.p.**
Gravedad en superficie: **980139,39 mgals.** *Observada*
Cálculo: **01 de mayo de 2008**

Coordenadas Geográficas ETRS89:

Longitud: **- 3° 41' 31"**
Latitud: **42° 22' 13"**
Altitud elipsoidal:
Precisión: **± (1 m - 10 m.)**

Reseña:

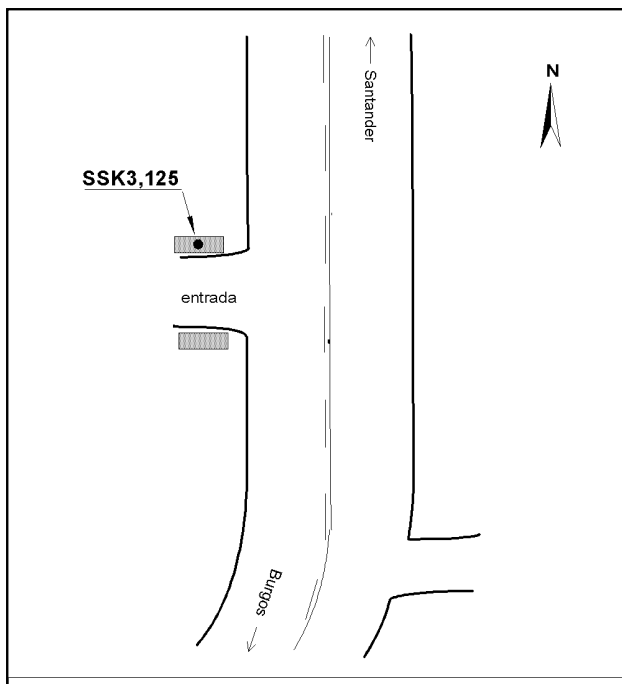
Clavo metálico semiesférico incrustado aproximadamente en el Km. 3,125 de la margen W de la Carretera N-623-627, en el centro de una alcantarilla, en la margen N de la entrada a una finca.

Observaciones:

Informe del estado de la Señal en: [InfoRN.pdf](#)

Enlaces:

Anterior: **20235159 - SSK3,990**
Posterior: **20235161 - SSK2,200**
Agrupada con:



Reseña de Señal de Nivelación

22-nov-2025

Situación Geográfica:

Número: **20235161**
Nombre: **SSK2,200**
Línea o Ramal: **20235. Balneario Corconte - Burgos (Tramo 2 antigua 235)**
Municipio: **Burgos**
Provincia: **Burgos**
Hoja MTN50: **200**
Señal: **Secundaria** En posición: **Vertical**
Señalizada: **12 de julio de 2002**
Nivelada: **11 de marzo de 2004**

Datos Geodésicos:

Altitud ortométrica: **906,1026 m.**
Geopotencial: **888,1356 u.g.p.**
Gravedad en superficie: **980132,69 mgals.** *Observada*
Cálculo: **01 de mayo de 2008**

Coordenadas Geográficas ETRS89:

Longitud: **- 3° 41' 40"**
Latitud: **42° 21' 43"**
Altitud elipsoidal:
Precisión: **± (1 m - 10 m.)**

Reseña:

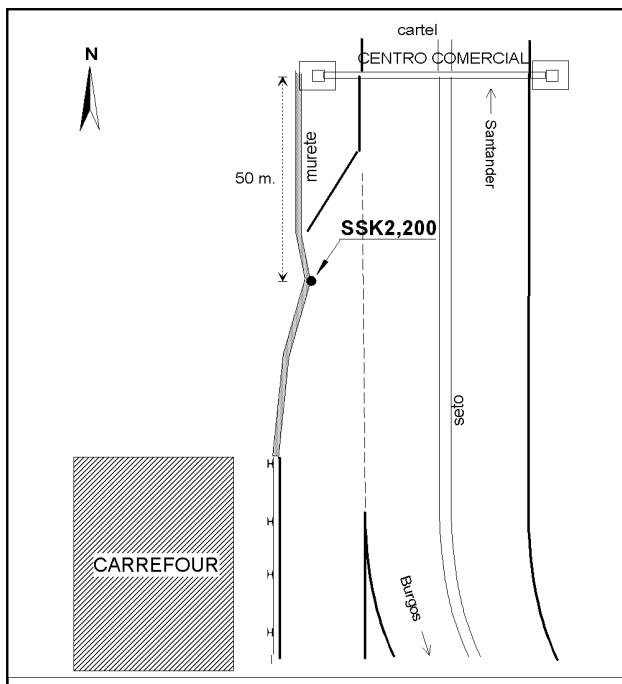
Clavo metálico semiesférico incrustado aproximadamente en el Km. 2,200 de la margen W de la Carretera N-623-627, en una inflexión del bordillo, junto a un murete, unos 50 mts al S de un gran cartel indicador a Centro Comercial (Carrefour).

Observaciones:

Informe del estado de la Señal en: [InfoRN.pdf](#)

Enlaces:

Anterior: **20235160 - SSK3,125**
Posterior: **20235162 - SSKJCORTES**
Agrupada con:



Reseña de Señal de Nivelación

22-nov-2025

Situación Geográfica:

Número: **20235162**
Nombre: **SSKJCORTES**
Línea o Ramal: **20235. Balneario Corconte - Burgos (Tramo 2 antigua 235)**
Municipio: **Burgos**
Provincia: **Burgos**
Hoja MTN50: **200**
Señal: **Secundaria** En posición: **Vertical**
Señalizada: **12 de julio de 2002**
Nivelada: **11 de marzo de 2004**

Datos Geodésicos:

Altitud ortométrica: **860,6596 m.**
Geopotencial: **843,6001 u.g.p.**
Gravedad en superficie: **980142,14 mgals.** *Observada*
Cálculo: **01 de mayo de 2008**

Coordenadas Geográficas ETRS89:

Longitud: **- 3° 41' 21"**
Latitud: **42° 21' 01"**
Altitud elipsoidal:
Precisión: **± (1 m - 10 m.)**

Reseña:

Clavo metálico semiesférico incrustado en la margen W de la Avda de Cantabria (N-623-627) en su intersección con el paseo del Pintor Javier Cortés, en el extremo N de un puente sobre un río, que afluye en el Arlanzón unos 1200 mts adelante. En el casco urbano de Burgos.

Observaciones:

Informe del estado de la Señal en: [InfoRN.pdf](#)

Enlaces:

Anterior: **20235161 - SSK2,200**
Posterior: **60 - NGU271* (Burgos)**
Agrupada con:

