

Reseña de Señal de Nivelación

10-may-2025

Situación Geográfica:

Número: 20226035
Nombre: SSK1078,9
Línea o Ramal: 20226. km 1077,95 - km 1083,15 N-340 (tramo 2 antigua 226)
Municipio: Amposta
Provincia: Tarragona
Hoja MTN50: 522
Señal: Secundaria **En posición:** Vertical
Señalizada: 07 de marzo de 2001
Nivelada: 16 de diciembre de 2002

Enlaces:

Anterior: 242 - SSK1077,95
Posterior: 20226036 - SSK1079,6
Agrupada con:

Datos Geodésicos:

Altitud ortométrica: 8,7670 m.
Geopotencial: 8,5937 u.g.p.
Gravedad en superficie: 980227,71 mgals. *Calculada*
Cálculo: 01 de mayo de 2008

Coordenadas Geográficas ETRS89:

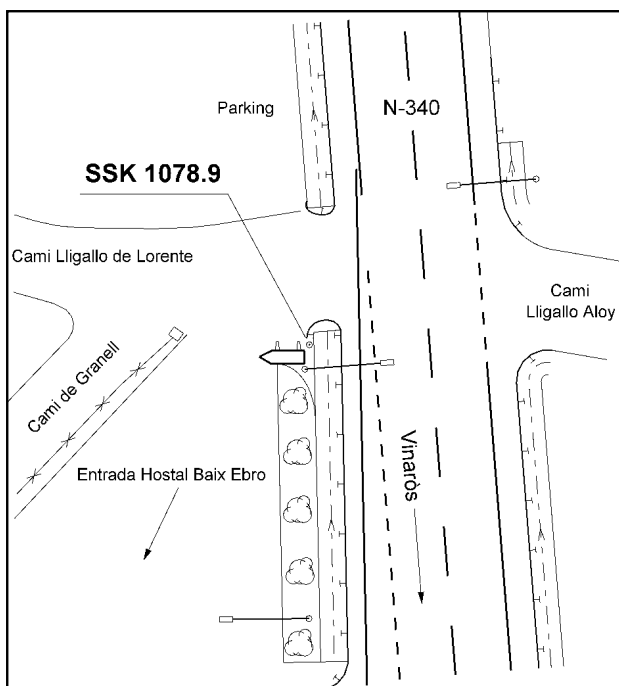
Longitud: 0° 34' 60"
Latitud: 40° 41' 00"
Altitud elipsoidal:
Precisión: ± (1 m - 10 m.)

Reseña:

Clavo metálico semiesférico incrustado aproximadamente en el Km. 1078,9 de la margen oeste de la Carretera Nacional N-340 de Cádiz a Barcelona, sobre el borde oeste de la acequia de drenaje de aguas de la cuneta, junto al paso de cuneta sur que permite el acceso al camino que lleva a un Monasterio y a unos 950 m. de la anterior.

Observaciones:

Informe del estado de la Señal en: [InfoRN.pdf](#)



Reseña de Señal de Nivelación

10-may-2025

Situación Geográfica:

Número: **20226036**
Nombre: **SSK1079,6**
Línea o Ramal: **20226. km 1077,95 - km 1083,15 N-340 (tramo 2 antigua 226)**
Municipio: Amposta
Provincia: Tarragona
Hoja MTN50: 522
Señal: Secundaria En posición: Vertical
Señalizada: 07 de marzo de 2001
Nivelada: 16 de diciembre de 2002

Enlaces:

Anterior: 20226035 - SSK1078,9
Posterior: 20226037 - SSK1080,75
Agrupada con:

Datos Geodésicos:

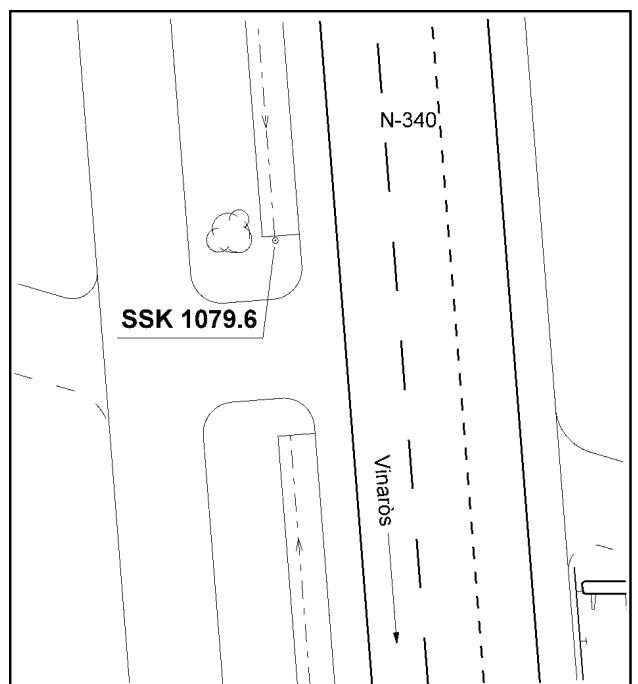

Altitud ortométrica: 9,2251 m.
Geopotencial: 9,0427 u.g.p.
Gravedad en superficie: 980227,17 mgals. *Observada*
Cálculo: 01 de mayo de 2008

Coordenadas Geográficas ETRS89:

Longitud: 0° 34' 55,8259"
Latitud: 40° 41' 27,3325"
Altitud elipsoidal:
Precisión: ± (0,05m - 0,1 m.)

Reseña:

Clavo metálico semiesférico incrustado aproximadamente en el Km. 1079,6 de la margen oeste de la Carretera Nacional N-340 de Cádiz a Barcelona, sobre el centro de un paso de cuneta hormigonado en la acequia de drenaje de agua de la calzada, ubicado al norte de un acceso a pista asfaltada paralela a la carretera y a unos 900 m. de la anterior.



Observaciones:

Reseña de Señal de Nivelación

10-may-2025

Situación Geográfica:

Número: 20226037
Nombre: SSK1080,75
Línea o Ramal: 20226. km 1077,95 - km 1083,15 N-340 (tramo 2 antigua 226)
Municipio: Amposta
Provincia: Tarragona
Hoja MTN50: 522
Señal: Secundaria **En posición:** Vertical
Señalizada: 07 de marzo de 2001
Nivelada: 16 de diciembre de 2002

Enlaces:

Anterior: 20226036 - SSK1079,6
Posterior: 20226038 - NGW59
Agrupada con:

Datos Geodésicos:

Altitud ortométrica: 3,9405 m.
Geopotencial: 3,8626 u.g.p.
Gravedad en superficie: 980225,27 mgals. *Calculada*
Cálculo: 01 de mayo de 2008

Coordenadas Geográficas ETRS89:

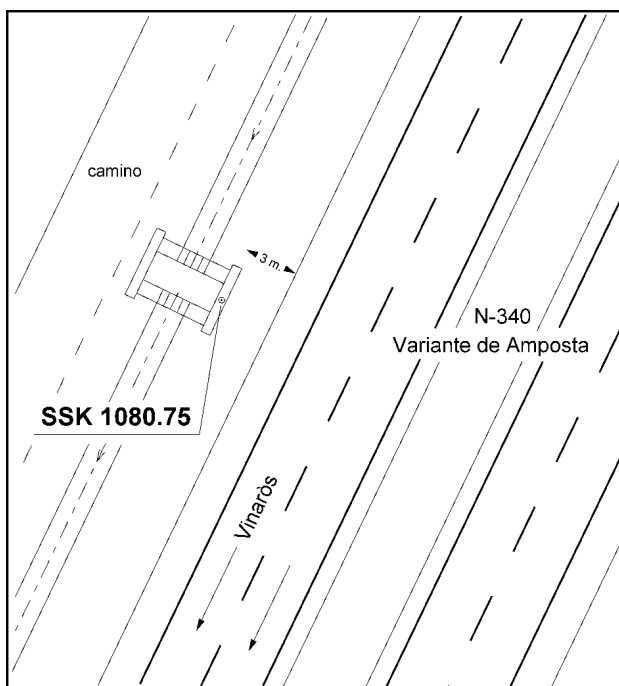

Longitud: 0° 35' 03"
Latitud: 40° 42' 03"
Altitud elipsoidal:
Precisión: ± (1 m - 10 m.)

Reseña:

Clavo metálico semiesférico incrustado aproximadamente en el Km. 1080,75 de la margen noroeste de la Carretera Nacional N-340 de Cádiz a Barcelona, en la variante de Amposta, sobre la mitad del lado sudeste de una alcantarilla ubicada en una acequia de drenaje de aguas de la cuneta del carril sentido Vinaròs y a unos 1100 m. de la anterior.

Observaciones:

Informe del estado de la Señal en: [InfoRN.pdf](#)



Reseña de Señal de Nivelación

10-may-2025

Situación Geográfica:

Número: 20226038
Nombre: NGW59
Línea o Ramal: 20226. km 1077,95 - km 1083,15 N-340 (tramo 2 antigua 226)
Municipio: Amposta
Provincia: Tarragona
Hoja MTN50: 522
Señal: Principal **En posición:** Vertical
Señalizada: 07 de marzo de 2001
Nivelada: 16 de diciembre de 2002

Datos Geodésicos:

Altitud ortométrica: 9,6167 m.
Geopotencial: 9,4265 u.g.p.
Gravedad en superficie: 980221,63 mgals. *Calculada*
Cálculo: 01 de mayo de 2008

Coordenadas Geográficas ETRS89:

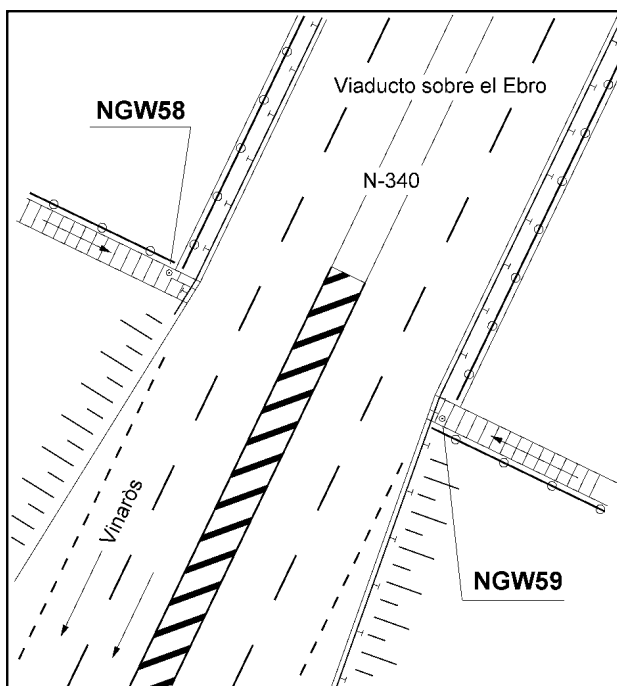
Longitud: 0° 35' 21"
Latitud: 40° 42' 24"
Altitud elipsoidal:
Precisión: ± (1 m - 10 m.)

Reseña:

Clavo metálico semiesférico incrustado aproximadamente en el Km. 1081,55 de la margen sudeste de la Carretera Nacional N-340 de Cádiz a Barcelona, en la variante de Amposta, sobre el lado sur del segundo peldaño (empezando por arriba) de la escalera de hormigón ubicada al final del Viaducto del Ebro y a unos 800 m. de la anterior.

Enlaces:

Anterior: 20226037 - SSK1080,75
Posterior: 20226039 - NGW58
Agrupada con: 20226039 - NGW58.



Observaciones:

Reseña de Señal de Nivelación

10-may-2025

Situación Geográfica:

Número: 20226039
Nombre: NGW58
Línea o Ramal: 20226. km 1077,95 - km 1083,15 N-340 (tramo 2 antigua 226)
Municipio: Amposta
Provincia: Tarragona
Hoja MTN50: 522
Señal: Principal **En posición:** Vertical
Señalizada: 07 de marzo de 2001
Nivelada: 16 de diciembre de 2002

Enlaces:

Anterior: 20226038 - NGW59
Posterior: 20226040 - SSK1082,5
Agrupada con: 20226038 - NGW59.

Datos Geodésicos:

Altitud ortométrica: 9,3082 m.
Geopotencial: 9,1241 u.g.p.
Gravedad en superficie: 980221,73 mgals. *Observada*
Cálculo: 01 de mayo de 2008

Coordenadas Geográficas ETRS89:

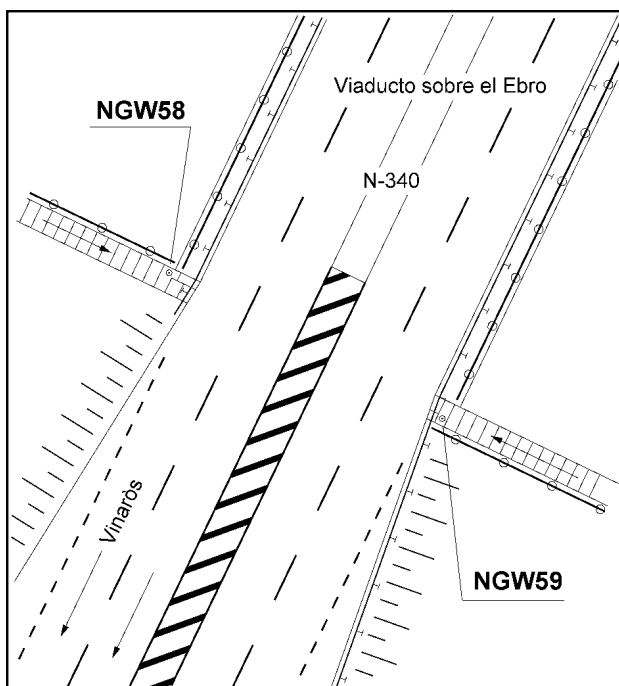
Longitud: 0° 35' 21"
Latitud: 40° 42' 25"
Altitud elipsoidal:
Precisión: ± (1 m - 10 m.)

Reseña:

Clavo metálico semiesférico incrustado aproximadamente en el Km. 1081,55 de la margen noroeste de la Carretera Nacional N-340 de Cádiz a Barcelona, en la variante de Amposta, sobre la esquina norte del segundo peldaño (empezando por arriba) de la escalera de hormigón ubicada al final del Viaducto del Ebro y en frente de la anterior.

Observaciones:

Informe del estado de la Señal en: [InfoRN.pdf](#)



Reseña de Señal de Nivelación

10-may-2025

Situación Geográfica:

Número: 20226040
Nombre: SSK1082,5
Línea o Ramal: 20226. km 1077,95 - km 1083,15 N-340 (tramo 2 antigua 226)
Municipio: L'Aldea
Provincia: Tarragona
Hoja MTN50: 522
Señal: Secundaria **En posición:** Vertical
Señalizada: 07 de marzo de 2001
Nivelada: 16 de diciembre de 2002

Enlaces:

Anterior: 20226039 - NGW58
Posterior: 243 - SSK1083,15
Agrupada con:

Datos Geodésicos:

Altitud ortométrica: 7,5902 m.
Geopotencial: 7,4401 u.g.p.
Gravedad en superficie: 980220 mgals. *Observada*
Cálculo: 01 de mayo de 2008

Coordenadas Geográficas ETRS89:

Longitud: 0° 35' 35,2529"
Latitud: 40° 42' 55,6760"
Altitud elipsoidal: 56,313 m.
Precisión: ± (0,05m - 0,1 m.)

Reseña:

Clavo metálico semiesférico incrustado aproximadamente en el Km. 1082,5 de la margen oeste de la Carretera Nacional N-340 de Cádiz a Barcelona, en la variante de Amposta, sobre el lado sur del segundo peldaño (empezando por arriba) de la escalera de hormigón ubicada al inicio del Viaducto del Ebro y a unos 1200 m. de la anterior.

Observaciones:

Informe del estado de la Señal en: [InfoRN.pdf](#)

