GOBIERNO DE ESPAÑA | MINISTERIO DE TRANSPORTES Y MOVILIDAD SOSTENIBLE | INSTITUTO GEOGRÁFICO NACIONAL

Red de Infraestructuras Geodésicas

Subdirección General de Astronomía y Geodesia

Reseña de Señal de Nivelación

16-ago-2025

Situación Geográfica:

Número: **12313001**

Nombre: **SSIglesia**

Línea o Ramal: **12313. Ramal a la Estación de Ferrocarril de Paredes**

Municipio: Paredes

Provincia: Cuenca

Hoja MTN50: 608

Señal: Principal **En posición:** Vertical

Señalizada: 15 de noviembre de 2004

Nivelada: 01 de diciembre de 2004

Enlaces:

Anterior: 10313078 - NGO572®

Posterior: 12313002 - NAPB367 (f®12313)

Agrupada con: 10313078 - NGO572®.

Datos Geodésicos:

Altitud ortométrica: 816,9005 m.

Geopotencial: 800,5386 u.g.p.

Gravedad en superficie: 979936,16 mgals. *Observada*

Cálculo: 01 de mayo de 2008

Coordenadas Geográficas ETRS89:

2013-10-20: Altitud en revisión.

Longitud: - 2° 51' 16"

Latitud: 40° 03' 58"

Altitud elipsoidal:

Precisión: ± (1 m - 10 m.)

Reseña:

Clavo de bronce Sobre la primera losa de la entrada al pórtico de la Iglesia de Paredes, frente a la puerta.

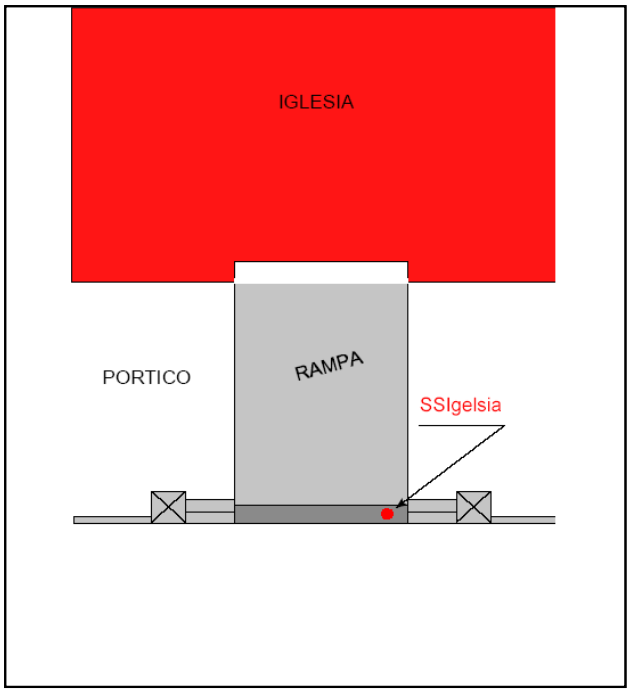

Observaciones:

Sustituye a la señal 00131079 (NGO573) por imposibilidad de estacionar la mira. Señalización realizada por Etyca S.A.

Informe del estado de la Señal en: InfoRN.pdf

GOBIERNO DE ESPAÑA | MINISTERIO DE TRANSPORTES Y MOVILIDAD SOSTENIBLE | INSTITUTO GEOGRÁFICO NACIONAL

Red de Infraestructuras Geodésicas

Subdirección General de Astronomía y Geodesia

Reseña de Señal de Nivelación

16-ago-2025

Situación Geográfica:

Número: **12313002**

Nombre: **NAPB367 (f®12313)**

Línea o Ramal: **12313. Ramal a la Estación de Ferrocarril de Paredes**

Municipio: Paredes

Provincia: Cuenca

Hoja MTN50: 608

Señal: Principal **En posición:** Horizontal

Señalizada: 27 de mayo de 2003

Nivelada: 01 de diciembre de 2004

Enlaces:

Anterior: 12313001 - SSIglesia

Posterior:

Agrupada con:

Datos Geodésicos:

Altitud ortométrica: 805,4942 m.

Geopotencial: 789,3626 u.g.p.

Gravedad en superficie: 979938,9 mgals. *Observada*

Cálculo: 01 de mayo de 2008

Coordenadas Geográficas ETRS89:

2013-10-20: Altitud en revisión.

Longitud: - 2° 51' 16"

Latitud: 40° 03' 55"

Altitud elipsoidal:

Precisión: ± (1 m - 10 m.)

Reseña:

Clavo metálico semiesférico incrustado en la esquina Oeste de la fachada principal de la estación de ferrocarril de Paredes,a 0,20mts del suelo.



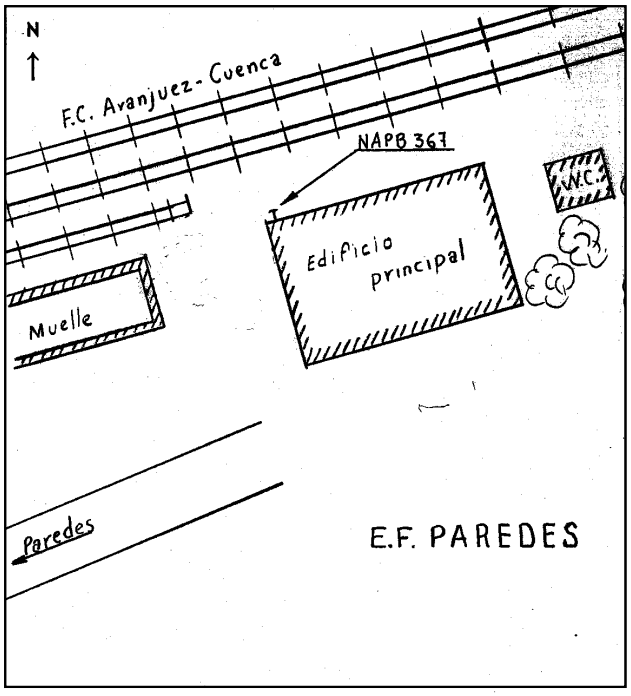

Observaciones:

Es la antigua señal NAPB367,situada en la linea Cuenca-Mora (folio 132) señalizada en Septiembre de 1.981.
- Fin del Ramal Nº 12313.

Informe del estado de la Señal en: InfoRN.pdf